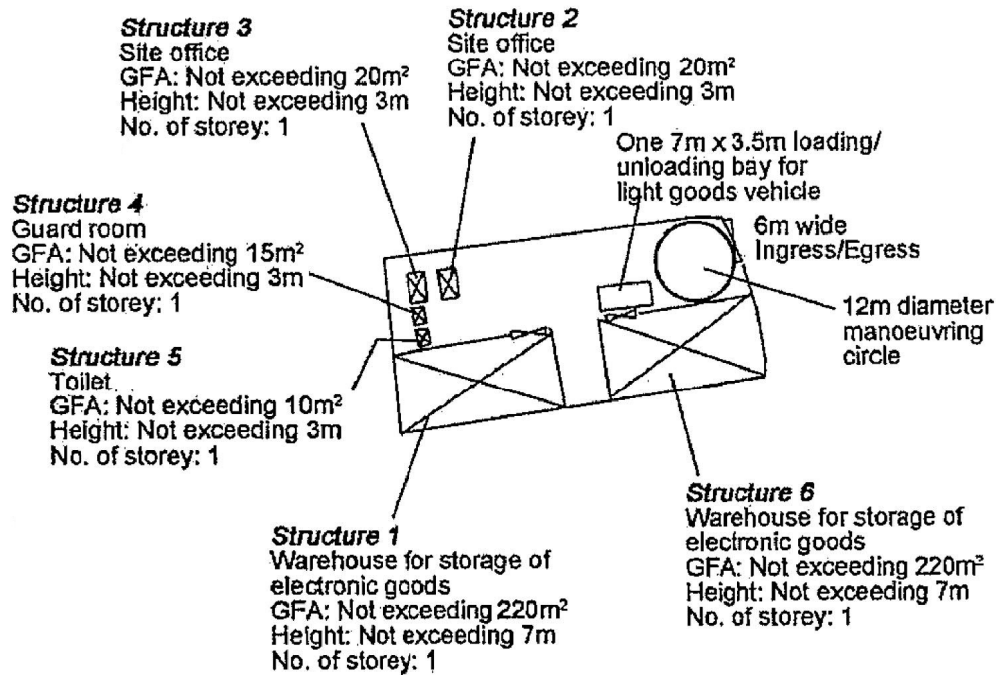


<p>Project 項目名稱:          Proposed Temporary Warehouse for Storage of Electronic Goods for a Period of 3 Years at Lots 1401 S.A&amp;S.B&amp;S.C&amp;S.D (Part), 1402 (Part) &amp; 1489 (Part) in D.D. 119, Kung Um Road, Yuen Long, N.T.</p>	<p>Drawing Title 圖目:          Location Plan</p>	<p>Remarks 備註:          ●●● Vehicular access leading from Kung Um Road</p>
	<p>Drawing No. 圖號:          Figure 2</p>	<p>Scale 比例:          1:7500</p>

(摘錄自申請人於 9.6.2020 呈交的申請書)  
 (Extract from Applicant's Submission of 9.6.2020)

<p>參考編號          REFERENCE No.          AYL-TYST/1040</p>	<p>繪圖 DRAWING          A-1</p>
---	------------------------------------



Project 項目名稱: Proposed Temporary Warehouse for Storage of Electronic Goods for a Period of 3 Years at Lots 1401 S.A&S.B&S.C&S.D (Part), 1402 (Part) & 1489 (Part) in D.D. 119, Kung Um Road, Yuen Long, N.T.	Drawing Title 圖目: Proposed Layout Plan	Remarks 備註:
	Drawing No. 圖號: Figure 3	Scale 比例: 1:1000

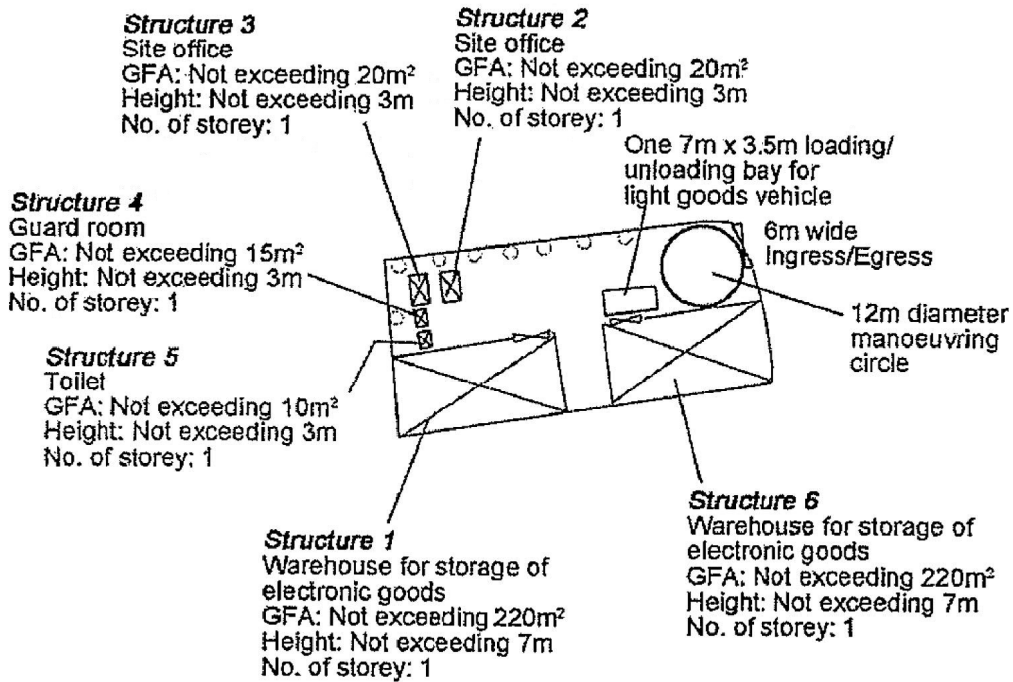
(摘錄自申請人於 9. 6. 2020 呈交的申請書)  
(Extract from Applicant's Submission of 9.6.2020)

參考編號 REFERENCE No. A/YL-TYST/1040	繪圖 DRAWING A-2
---	-------------------

N



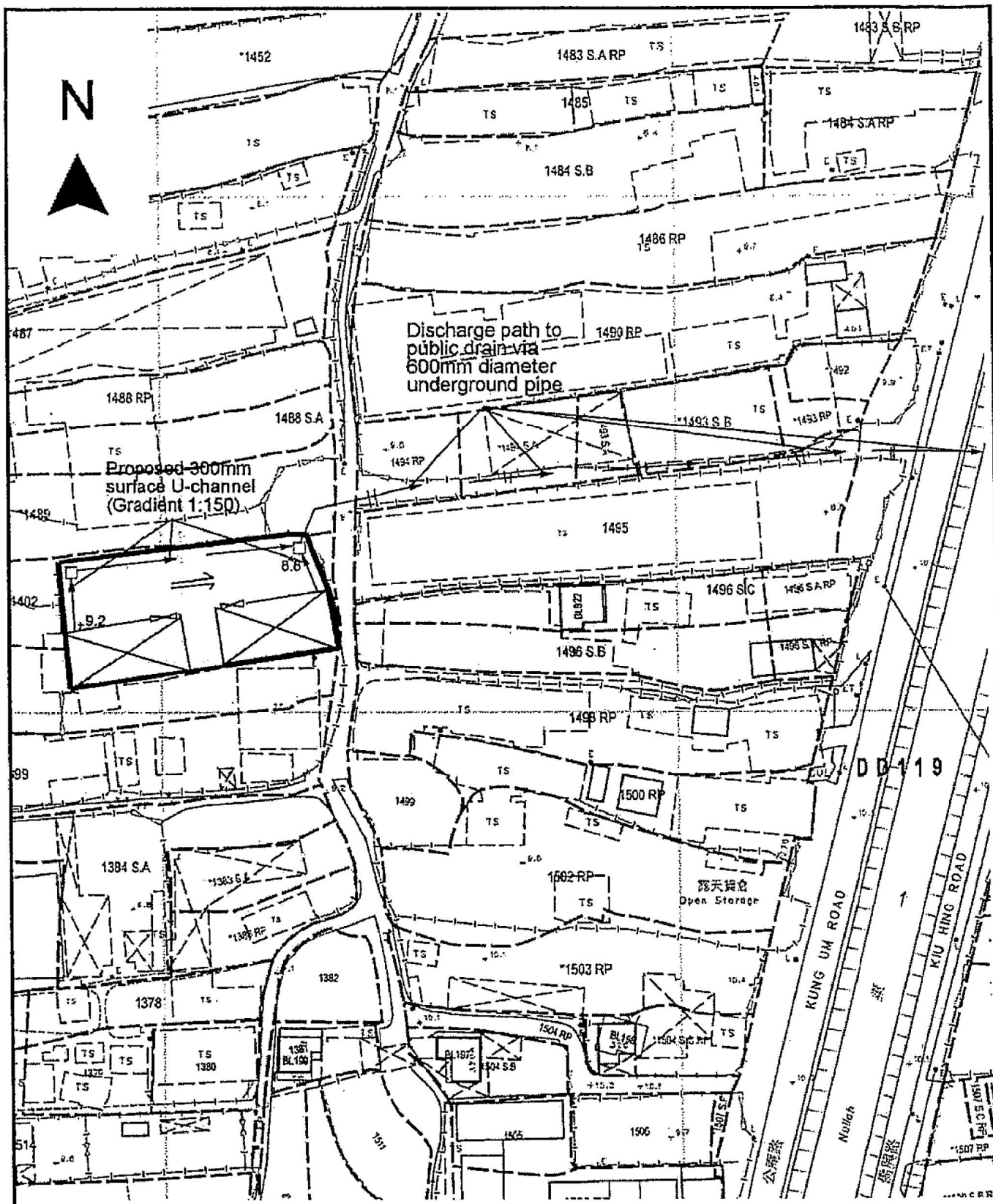
Proposed Tree	Approximate Height	Spacing	Quantity
○ Existing trees to be preserved	3m	3m to 4m	8



Project 項目名稱: Proposed Temporary Warehouse for Storage of Electronic Goods for a Period of 3 Years at Lots 1401 S.A&S.B&S.C&S.D (Part), 1402 (Part) & 1489 (Part) in D.D. 119, Kung Um Road, Yuen Long, N.T.	Drawing Title 圖目: Proposed Landscape & Tree Preservation Plan	Remarks 備註:
	Drawing No. 圖號: Figure 4	Scale 比例: 1:1000

(摘錄自申請人於 9. 6. 2020 呈交的申請書)  
(Extract from Applicant's Submission of 9.6.2020)

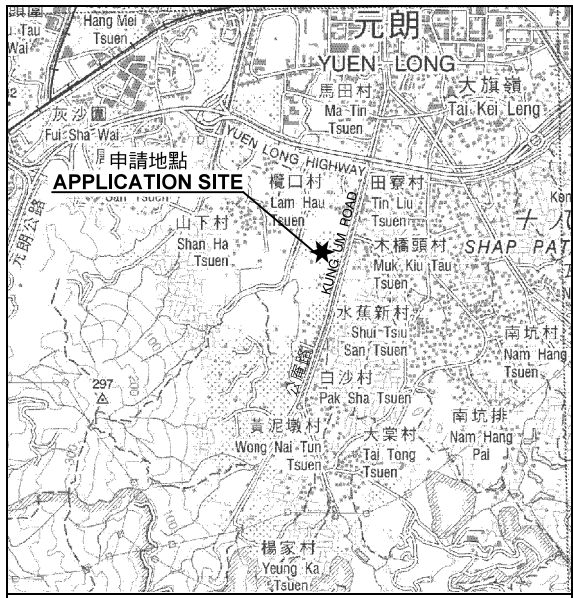
參考編號 REFERENCE No. AYL-TYST/1040	繪圖 DRAWING A-3
--	-------------------



<p>Project 項目名稱:</p> <p>Proposed Temporary Warehouse for Storage of Electronic Goods for a Period of 3 Years at Lots 1401 S.A&amp;S.B&amp;S.C&amp;S.D (Part), 1402 (Part) &amp; 1489 (Part) in D.D. 119, Kung Um Road, Yuen Long, N.T.</p>	<p>Drawing Title 圖目:</p> <p>Proposed Drainage Plan</p>	<p>Remarks 備註:</p> <p>+9.2 Level (in mPD)</p> <p>⇐ Flow of surface runoff</p> <p>□ Proposed catchpit</p>
	<p>Drawing No. 圖號:</p> <p>Figure 5</p>	<p>Scale 比例:</p> <p>1:1000</p>

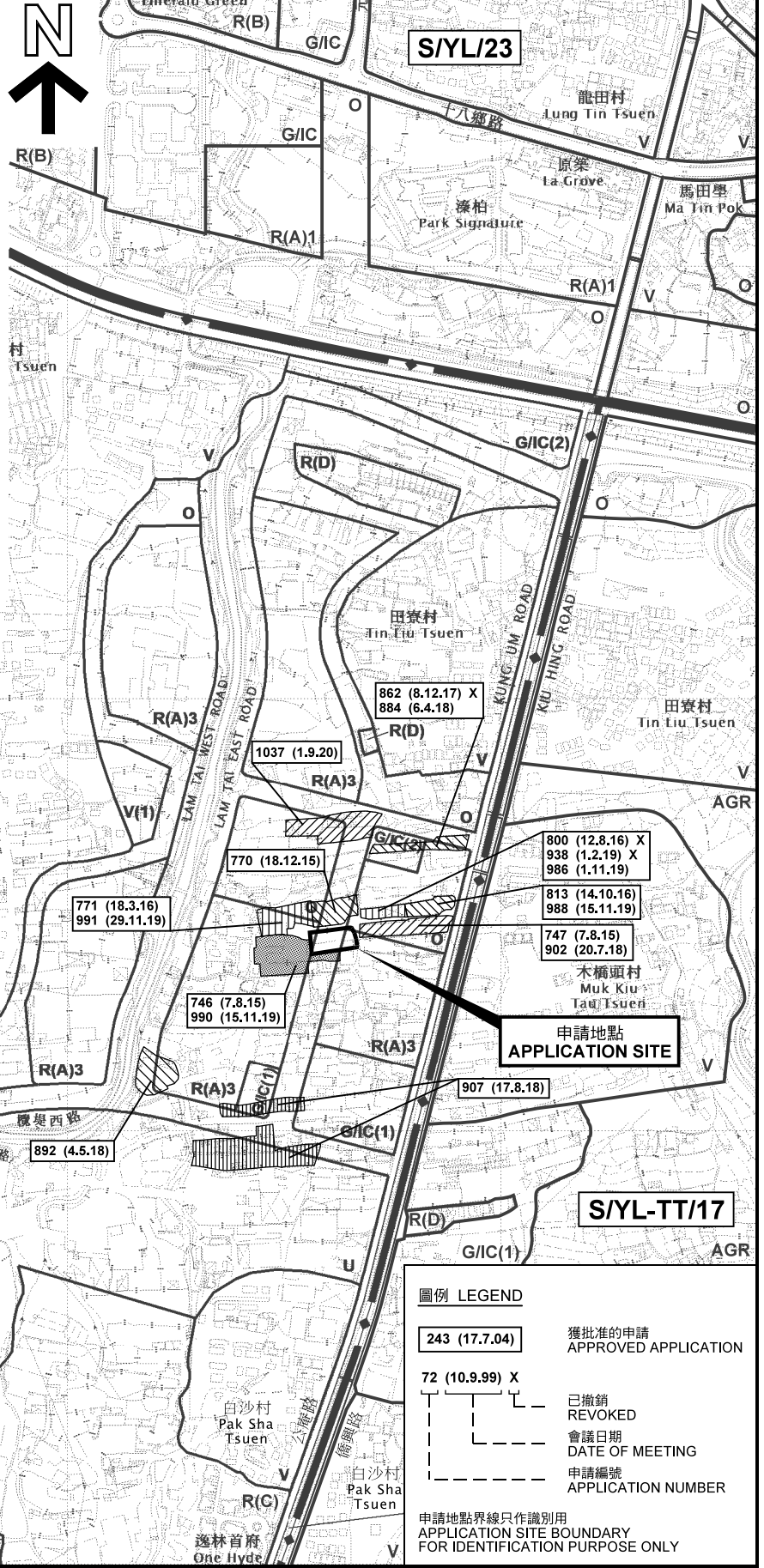
(摘錄自申請人於 9. 6. 2020 呈交的申請書)  
 (Extract from Applicant's Submission of 9.6.2020)

<p>參考編號 REFERENCE No. AYL-TYST/1040</p>	<p>繪圖 DRAWING A-4</p>
---	---------------------------



要覽圖 KEY PLAN

SCALE 1 : 50 000 比例尺



圖例 LEGEND

- 243 (17.7.04) 獲批准的申請 APPROVED APPLICATION
- 72 (10.9.99) X 已撤銷 REVOKED
- 會議日期 DATE OF MEETING
- 申請編號 APPLICATION NUMBER

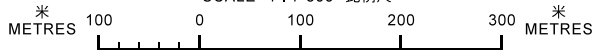
申請地點界線只作識別用  
APPLICATION SITE BOUNDARY  
FOR IDENTIFICATION PURPOSE ONLY

本摘要圖於2020年9月2日擬備，  
所根據的資料為於2020年7月10日  
展示的分區計劃大綱圖編號 S/YL-TYST/13  
EXTRACT PLAN PREPARED ON 2.9.2020  
BASED ON OUTLINE ZONING PLAN No.  
S/YL-TYST/13 EXHIBITED ON 10.7.2020

位置圖及同類申請 LOCATION PLAN WITH SIMILAR APPLICATIONS

臨時貨倉存放電子產品 (為期 3 年)  
元朗公庵路丈量約份第119約地段第1401號A分段及B分段  
及C分段及D分段(部分)、第1402號(部分)及第1489號(部分)  
TEMPORARY WAREHOUSE FOR STORAGE OF  
ELECTRONIC GOODS FOR A PERIOD OF 3 YEARS  
LOTS 1401 S.A & S.B & S.C & S.D (PART)  
AND 1489 (PART) IN D.D.119, KUNG UM ROAD, YUEN LONG

SCALE 1 : 7 500 比例尺

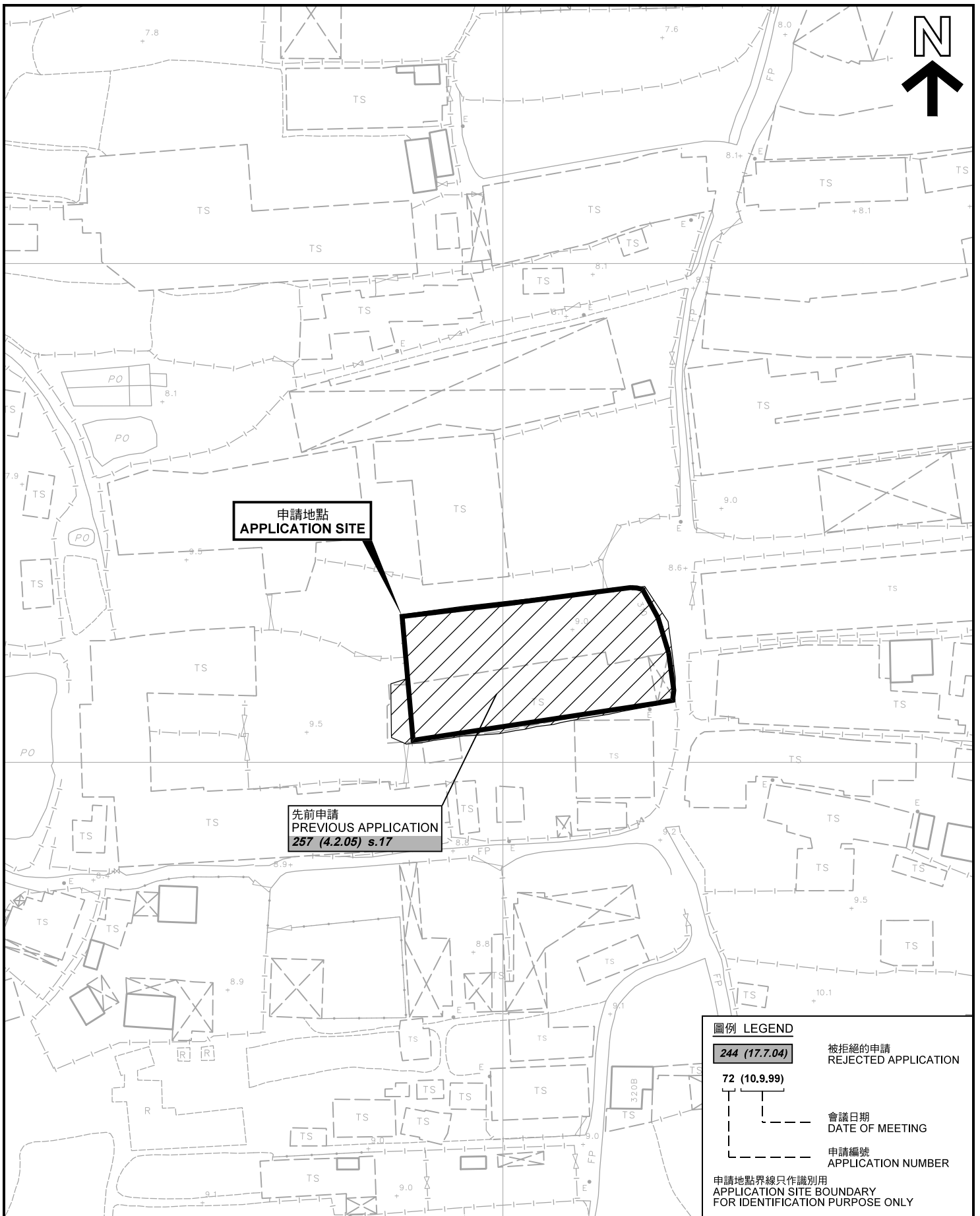


規劃署  
PLANNING  
DEPARTMENT



參考編號  
REFERENCE No.  
A/YL-TYST/1040

圖 PLAN  
A-1a



**先前申請圖 PREVIOUS APPLICATIONS PLAN**

臨時貨倉存放電子產品 (為期 3 年)  
 元朗公庵路丈量約份第119約地段第1401號A分段及B分段  
 及C分段及D分段(部分)、第1402號(部分)及第1489號(部分)  
 TEMPORARY WAREHOUSE FOR STORAGE OF  
 ELECTRONIC GOODS FOR A PERIOD OF 3 YEARS  
 LOTS 1401 S.A & S.B & S.C & S.D (PART), 1402 (PART)  
 AND 1489 (PART) IN D.D.119, KUNG UM ROAD, YUEN LONG  
 SCALE 1 : 1 000 比例尺

米 20 0 20 40 米  
 METRES

本摘要圖於2020年7月16日擬備，所根據的資料為測量圖編號 6-NW-19A 及 19B  
 EXTRACT PLAN PREPARED ON 16.7.2020  
 BASED ON SURVEY SHEETS No.  
 6-NW-19A & 19B

**圖例 LEGEND**

- 244 (17.7.04)** 被拒絕的申請  
REJECTED APPLICATION
- 72 (10.9.99)** 會議日期  
DATE OF MEETING
- 申請編號  
APPLICATION NUMBER

申請地點界線只作識別用  
 APPLICATION SITE BOUNDARY  
 FOR IDENTIFICATION PURPOSE ONLY

**規劃署  
 PLANNING  
 DEPARTMENT**

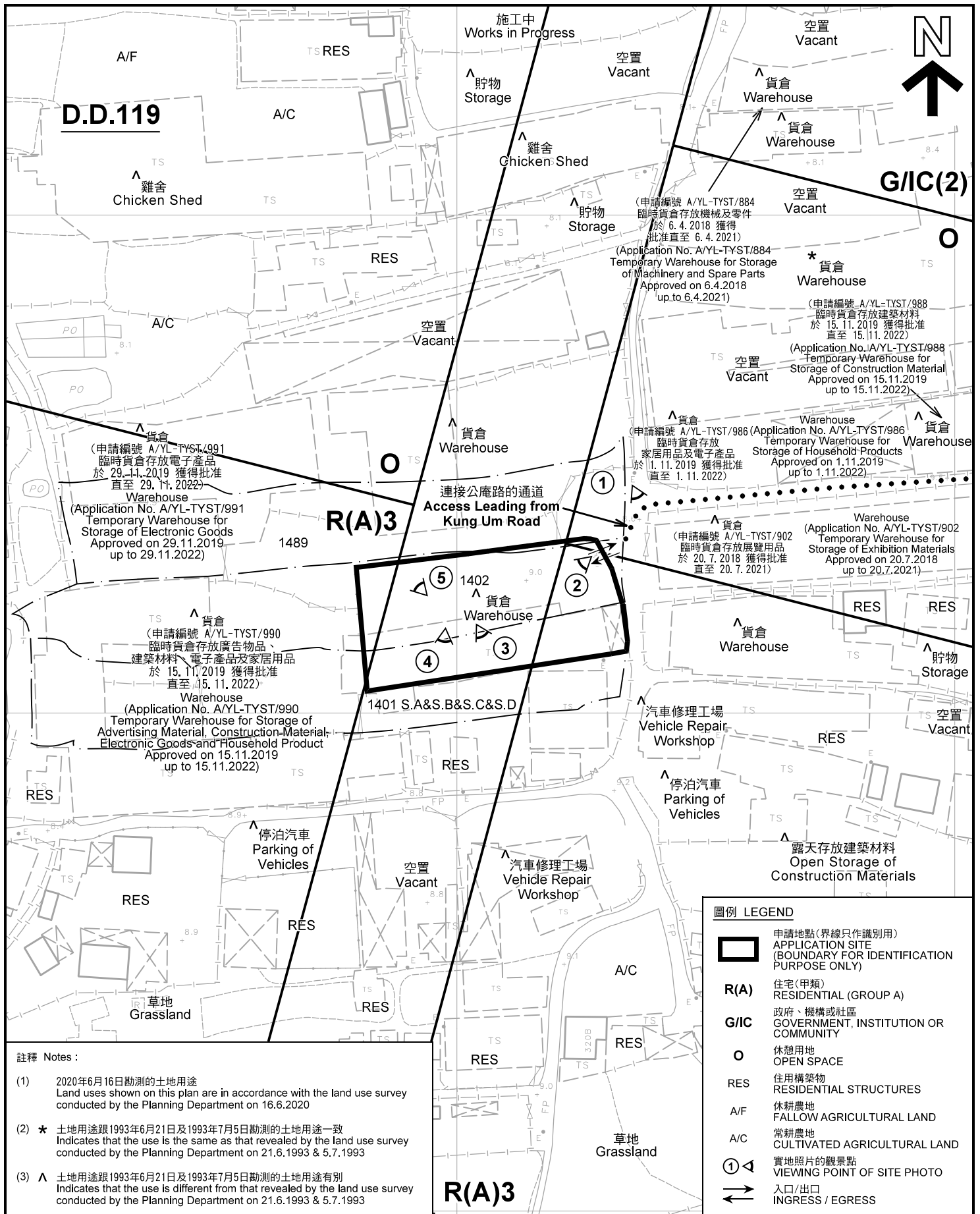


參考編號  
 REFERENCE No.

**A/YL-TYST/1040**

**圖 PLAN**

**A-1b**



**註釋 Notes:**

- (1) 2020年6月16日勘測的土地用途  
Land uses shown on this plan are in accordance with the land use survey conducted by the Planning Department on 16.6.2020
- (2) \* 土地用途跟1993年6月21日及1993年7月5日勘測的土地用途一致  
Indicates that the use is the same as that revealed by the land use survey conducted by the Planning Department on 21.6.1993 & 5.7.1993
- (3) ^ 土地用途跟1993年6月21日及1993年7月5日勘測的土地用途有別  
Indicates that the use is different from that revealed by the land use survey conducted by the Planning Department on 21.6.1993 & 5.7.1993

**圖例 LEGEND**

- 申請地點(界線只作識別用)  
APPLICATION SITE  
(BOUNDARY FOR IDENTIFICATION  
PURPOSE ONLY)
- R(A)** 住宅(甲類)  
RESIDENTIAL (GROUP A)
- G/IC** 政府、機構或社區  
GOVERNMENT, INSTITUTION OR  
COMMUNITY
- O** 休憩用地  
OPEN SPACE
- RES** 住用構築物  
RESIDENTIAL STRUCTURES
- A/F** 休耕農地  
FALLOW AGRICULTURAL LAND
- A/C** 常耕農地  
CULTIVATED AGRICULTURAL LAND
- 實地照片的觀景點  
VIEWING POINT OF SITE PHOTO
- 入口/出口  
INGRESS / EGRESS

**平面圖 SITE PLAN**

臨時貨倉存放電子產品 (為期 3 年)  
元朗公庵路丈量約份第119約地段第1401號A分段及B分段  
及C分段及D分段(部分)、第1402號(部分)及第1489號(部分)  
TEMPORARY WAREHOUSE FOR STORAGE OF  
ELECTRONIC GOODS FOR A PERIOD OF 3 YEARS  
LOTS 1401 S.A & S.B & S.C & S.D (PART), 1402 (PART)  
AND 1489 (PART) IN D.D.119, KUNG UM ROAD, YUEN LONG

SCALE 1 : 1 000 比例尺

米 METRES 20 0 20 40 米 METRES

本摘要圖於2020年7月28日擬備, 所根據的資料為測量圖編號 6-NW-19A 及 19B  
EXTRACT PLAN PREPARED ON 28.7.2020  
BASED ON SURVEY SHEETS No.  
6-NW-19A & 19B

**規劃署  
PLANNING  
DEPARTMENT**




參考編號  
REFERENCE No.

A/YL-TYST/1040

圖 PLAN

A-2



圖例 LEGEND



申請地點(界線只作識別用)  
APPLICATION SITE  
(BOUNDARY FOR IDENTIFICATION  
PURPOSE ONLY)

本摘要圖於2020年7月15日擬備，所根據的資料為地政總署於2019年11月4日拍得的航攝照片編號 E074108C  
EXTRACT PLAN PREPARED ON 15.7.2020  
BASED ON AERIAL PHOTO No.  
E074108C TAKEN ON 4.11.2019  
BY LANDS DEPARTMENT

航攝照片 AERIAL PHOTO

臨時貨倉存放電子產品 (為期 3 年)  
元朗公庵路丈量約份第119約地段第1401號A分段及B分段及C分段及D分段(部分)、第1402號(部分)及第1489號(部分)  
TEMPORARY WAREHOUSE FOR STORAGE OF  
ELECTRONIC GOODS FOR A PERIOD OF 3 YEARS  
LOTS 1401 S.A & S.B & S.C & S.D (PART), 1402 (PART)  
AND 1489 (PART) IN D.D.119, KUNG UM ROAD, YUEN LONG

規劃署  
PLANNING  
DEPARTMENT



參考編號  
REFERENCE No.  
A/YL-TYST/1040

圖 PLAN  
A-3





本圖於2020年7月28日擬備，所根據的資料為攝於2020年6月16日及7月6日的實地照片  
 PLAN PREPARED ON 28.7.2020  
 BASED ON SITE PHOTOS  
 TAKEN ON 16.6.2020 & 6.7.2020

**實地照片 SITE PHOTOS**

臨時貨倉存放電子產品（為期 3 年）  
 元朗公庵路丈量約份第119約地段第1401號A分段及B分段  
 及C分段及D分段（部分）、第1402號（部分）及第1489號（部分）  
 TEMPORARY WAREHOUSE FOR STORAGE OF  
 ELECTRONIC GOODS FOR A PERIOD OF 3 YEARS  
 LOTS 1401 S.A & S.B & S.C & S.D (PART), 1402 (PART)  
 AND 1489 (PART) IN D.D.119, KUNG UM ROAD, YUEN LONG

規 劃 署  
**PLANNING  
 DEPARTMENT**



參考編號  
 REFERENCE No.  
**A/YL-TYST/1040**

圖 PLAN  
**A-4a**



申請地點  
APPLICATION SITE



申請地點  
APPLICATION SITE

本圖於2020年7月28日擬備，所根據的資料為攝於2020年6月16日及7月6日的實地照片  
PLAN PREPARED ON 28.7.2020  
BASED ON SITE PHOTOS  
TAKEN ON 16.6.2020 & 6.7.2020

### 實地照片 SITE PHOTOS

臨時貨倉存放電子產品（為期 3 年）  
元朗公庵路丈量約份第119約地段第1401號A分段及B分段  
及C分段及D分段（部分）、第1402號（部分）及第1489號（部分）  
TEMPORARY WAREHOUSE FOR STORAGE OF  
ELECTRONIC GOODS FOR A PERIOD OF 3 YEARS  
LOTS 1401 S.A & S.B & S.C & S.D (PART), 1402 (PART)  
AND 1489 (PART) IN D.D.119, KUNG UM ROAD, YUEN LONG

規劃署  
PLANNING  
DEPARTMENT



參考編號  
REFERENCE No.  
A/YL-TYST/1040

圖 PLAN  
A-4b