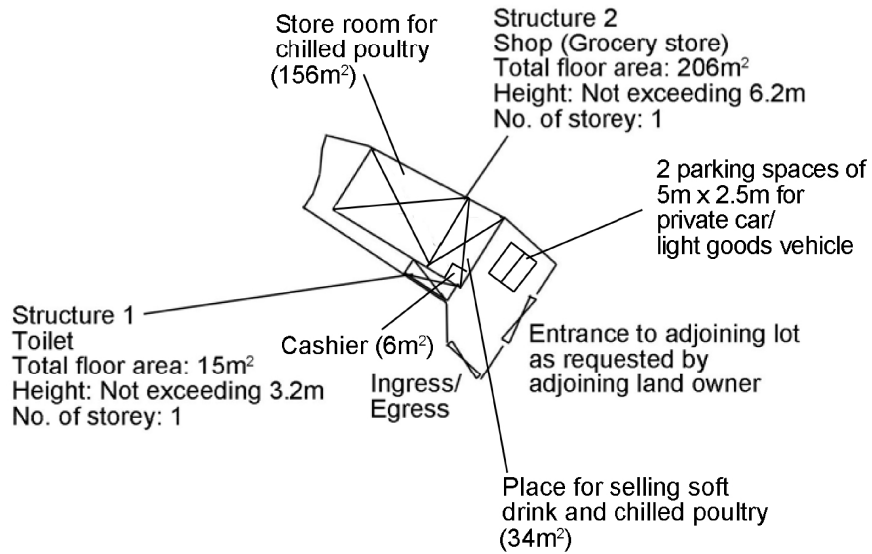


<p>Project 項目名稱:</p> <p>Proposed Temporary Shop (Grocery Store) for a Period of 3 Years at Lots 1286 (Part), 1287 (Part), 1290 (Part), 1314 (Part), 1316 (Part) in D.D.119 & Adjoining Government Land, Pak Sha Tsuen, Yuen Long, N.T.</p>	<p>Drawing Title 圖目:</p> <p>Extract from OZP No. S/YL-TYST/11</p>	<p>Remarks 註:</p> <p>●●● Vehicular access leading to Kung Um Road</p>
	<p>Drawing No. 圖號:</p> <p>Figure 2</p>	<p>Scale 比例:</p> <p>1:7500</p>

(摘錄自申請人於 6.4.2018 呈交的申請書)
 (Extract from Applicant's Submission of 6.4.2018)

<p>參考編號 REFERENCE No. AYL-TYST/894</p>	<p>繪圖 DRAWING A-1</p>
--	---------------------------

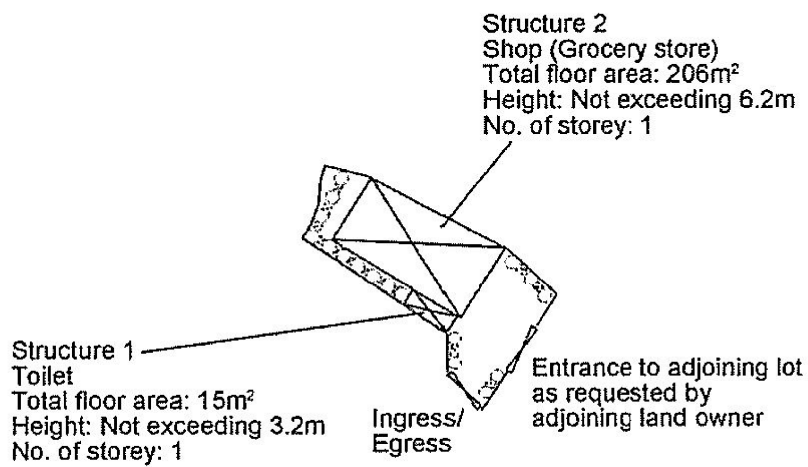


<p>Project 項目名稱: Proposed Temporary Shop (Grocery Store) for a Period of 3 Years at Lots 1286 (Part), 1287 (Part), 1290 (Part), 1314 (Part), 1316 (Part) in D.D.119 & Adjoining Government Land, Pak Sha Tsuen, Yuen Long, N.T.</p>	<p>Drawing Title 圖目: Internal Layout Plan</p>	<p>Remarks 備註:</p>
	<p>Drawing No. 圖號: Figure 3A</p>	<p>Scale 比例: 1:1000</p>

(摘錄自申請人於 15. 5. 2018 呈交的進一步資料)
(Extract from Applicant's Further Information Submitted on 15.5.2018)

<p>參考編號 REFERENCE No. A/YL-TYST/894</p>	<p>繪圖 DRAWING A-2</p>
---	---------------------------

Tree	Approximate Height	Spacing	Quantity
○ Existing <i>Ficus microcarpa</i>	2.75m	3m to 4m	17
≡ Existing <i>Hibiscus rosa-sinensis</i>	500mm	500mm	40

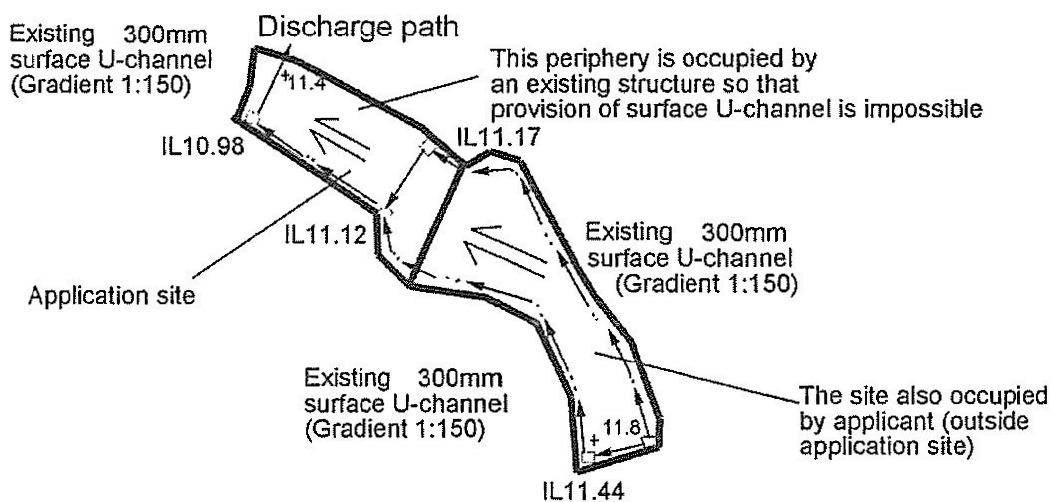


Project 項目名稱: Proposed Temporary Shop (Grocery Store) for a Period of 3 Years at Lots 1286 (Part), 1287 (Part), 1290 (Part), 1314 (Part), 1316 (Part) in D.D.119 & Adjoining Government Land, Pak Sha Tsuen, Yuen Long, N.T.	Drawing Title 圖名: As-planted Landscape Plan	Remarks 備註:
	Drawing No. 圖號: Figure 4	Scale 比例: 1:1000

(摘錄自申請人於 6. 4. 2018 呈交的申請書)
(Extract from Applicant's
Submission of 6.4.2018)

參考編號
REFERENCE No.
AYL-TYST/894

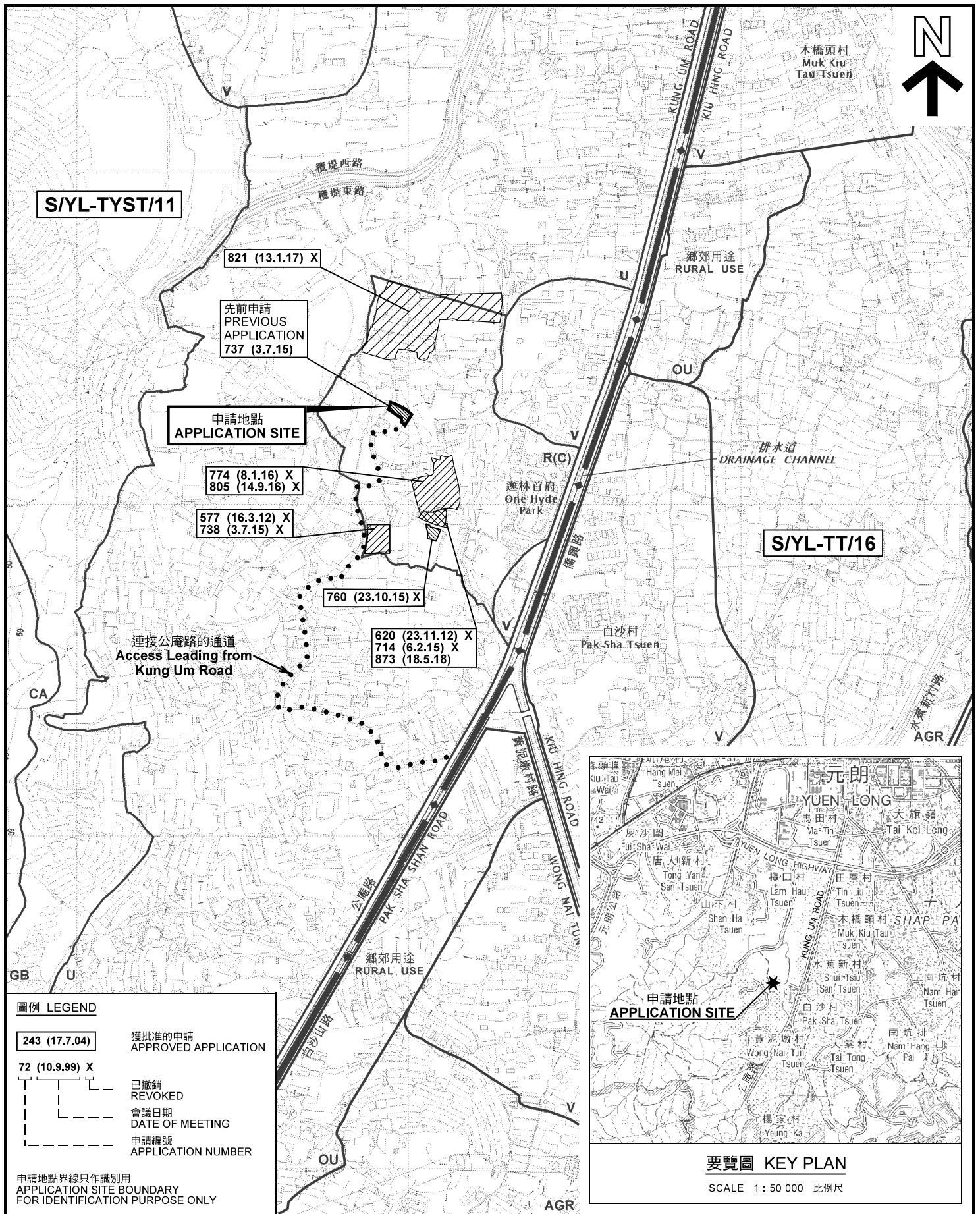
繪圖 DRAWING
A-3



<p>Project 項目名稱:</p> <p>Proposed Temporary Shop (Grocery Store) for a Period of 3 Years at Lots 1286 (Part), 1287 (Part), 1290 (Part), 1314 (Part), 1316 (Part) in D.D.119 & Adjoining Government Land, Pak Sha Tsuen, Yuen Long, N.T.</p>	<p>Drawing Title 圖名:</p> <p>As-built Drainage Plan</p> <p>Drawing No. 圖號:</p> <p>Figure 5</p>	<p>Remarks 備註:</p> <p>+_{11.4} Level (in mPD)</p> <p>← Flow of surface runoff</p> <p>□ Proposed catchpit</p> <p>IL Invert level</p> <p>Scale 比例:</p> <p>1:1000</p>
--	---	--

(摘錄自申請人於 6. 4. 2018 呈交的申請書)
(Extract from Applicant's Submission of 6.4.2018)

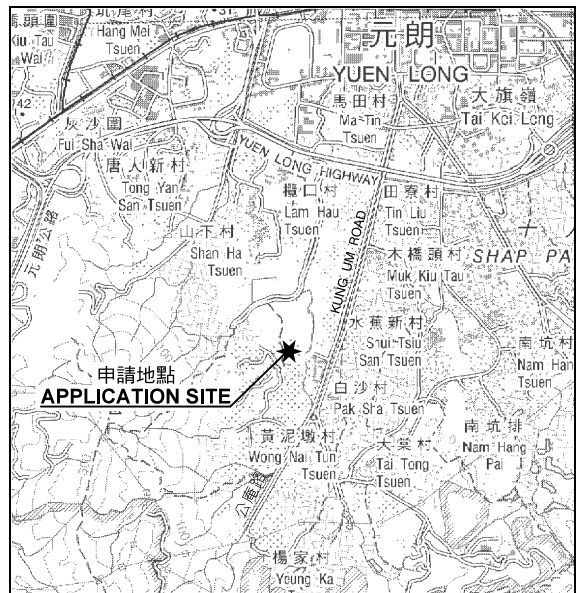
<p>參考編號 REFERENCE No. AYL-TYST/894</p>	<p>繪圖 DRAWING A-4</p>
--	---------------------------



圖例 LEGEND

- 243 (17.7.04)** 獲批准的申請
APPROVED APPLICATION
- 72 (10.9.99) X** 已撤銷
REVOKED
- 會議日期
DATE OF MEETING
- 申請編號
APPLICATION NUMBER

申請地點界線只作識別用
APPLICATION SITE BOUNDARY
FOR IDENTIFICATION PURPOSE ONLY

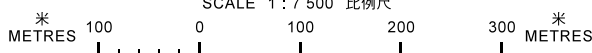


要覽圖 KEY PLAN

SCALE 1 : 50 000 比例尺

位置圖 LOCATION PLAN

臨時「商店（雜貨店）」用途的規劃許可續期（為期3年）
元朗白沙村丈量約份第119約地段第1286號（部分）、第1287號（部分）、
第1290號（部分）、第1314號（部分）及第1316號（部分）和毗連政府土地
RENEWAL OF PLANNING APPROVAL FOR
TEMPORARY "SHOP (GROCERY STORE)" FOR A PERIOD OF 3 YEARS
LOTS 1286 (PART), 1287 (PART), 1290 (PART),
1314 (PART) AND 1316 (PART) IN D.D.119 AND
ADJOINING GOVERNMENT LAND, PAK SHA TSUEN, YUEN LONG
SCALE 1 : 7 500 比例尺



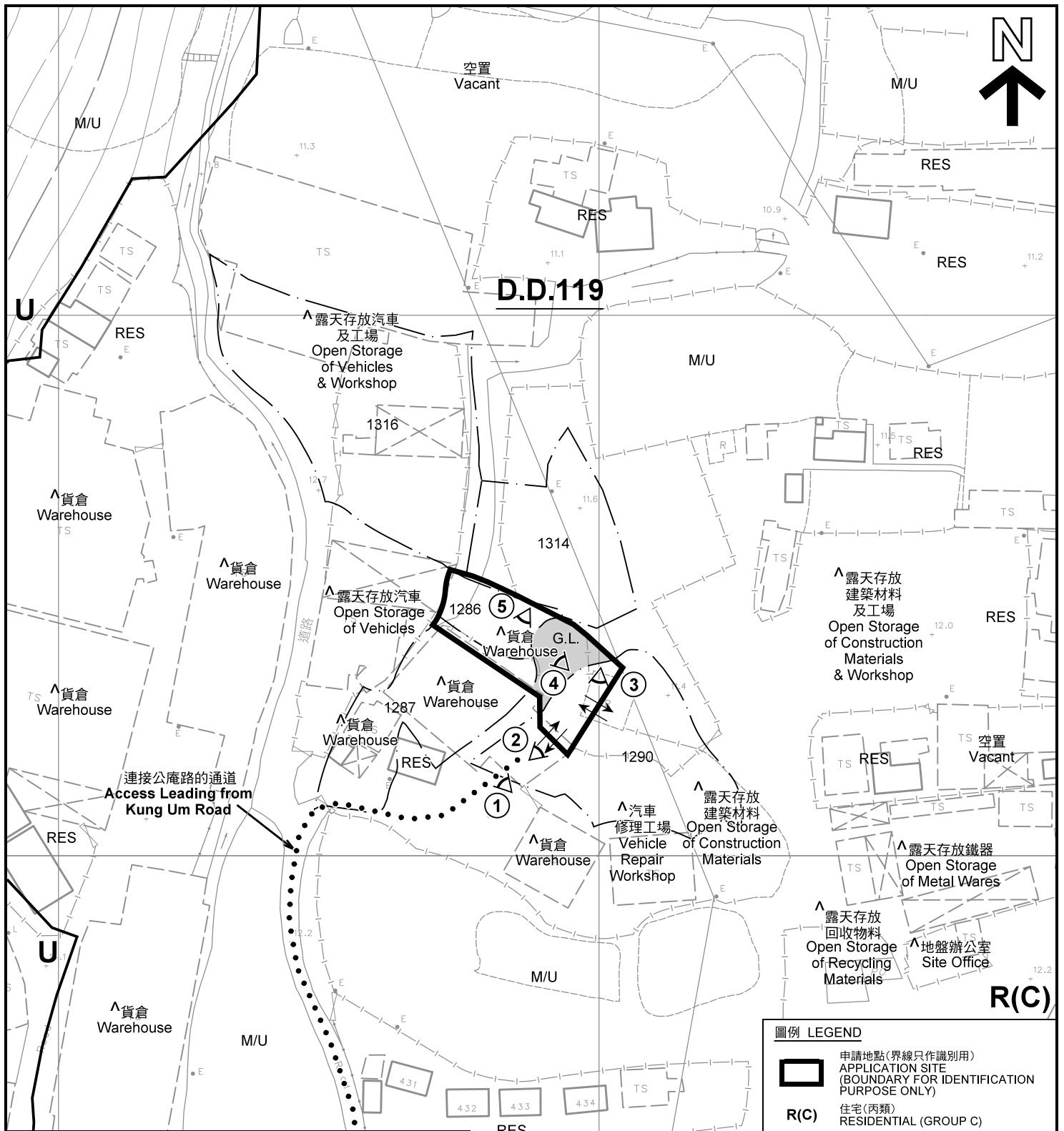
本摘要圖於2018年5月16日擬備，
所根據的資料為於2017年9月29日
展示的分區計劃大綱圖編號 S/YL-TYST/11
EXTRACT PLAN PREPARED ON 16.5.2018
BASED ON OUTLINE ZONING PLAN No.
S/YL-TYST/11 EXHIBITED ON 29.9.2017

**規劃署
PLANNING
DEPARTMENT**



參考編號
REFERENCE No.
A/YL-TYST/894

**圖 PLAN
A-1**



註釋 Notes:

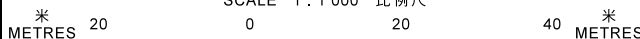
- (1) 2018年4月13日及4月20日勘測的土地用途
Land uses shown on this plan are in accordance with the land use survey conducted by the Planning Department on 13.4.2018 and 20.4.2018
- (2) * 土地用途跟1993年6月21日及1993年7月5日勘測的土地用途一致
Indicates that the use is the same as that revealed by the land use survey conducted by the Planning Department on 21.6.1993 and 5.7.1993
- (3) ^ 土地用途跟1993年6月21日及1993年7月5日勘測的土地用途有別
Indicates that the use is different from that revealed by the land use survey conducted by the Planning Department on 21.6.1993 and 5.7.1993

圖例 LEGEND

- 申請地點(界線只作識別用)
APPLICATION SITE
(BOUNDARY FOR IDENTIFICATION PURPOSE ONLY)
- R(C)** 住宅(丙類)
RESIDENTIAL (GROUP C)
- U** 未決定用途
UNDETERMINED
- G.L.** 政府土地
GOVERNMENT LAND
- RES** 住用構築物
RESIDENTIAL STRUCTURES
- M/U** 荒地
UNUSED LAND
- 實地照片的觀景點
VIEWING POINT OF SITE PHOTO
- 入口/出口
INGRESS / EGRESS

平面圖 SITE PLAN

臨時「商店(雜貨店)」用途的規劃許可續期(為期3年)
元朗白沙村丈量約份第119約地段第1286號(部分)、第1287號(部分)、
第1290號(部分)、第1314號(部分)及第1316號(部分)和毗連政府土地
RENEWAL OF PLANNING APPROVAL FOR
TEMPORARY "SHOP (GROCERY STORE)" FOR A PERIOD OF 3 YEARS
LOTS 1286 (PART), 1287 (PART), 1290 (PART),
1314 (PART) AND 1316 (PART) IN D.D.119 AND
ADJOINING GOVERNMENT LAND, PAK SHA TSUEN, YUEN LONG
SCALE 1 : 1 000 比例尺



本摘要圖於2018年5月16日擬備, 所根據的資料為測量圖編號 6-NW-19C
EXTRACT PLAN PREPARED ON 16.5.2018
BASED ON SURVEY SHEET No. 6-NW-19C

規劃署
PLANNING
DEPARTMENT



參考編號
REFERENCE No.
AYL-TYST/894

圖 PLAN
A-2



圖例 LEGEND



申請地點 (界線只作識別用)
APPLICATION SITE
(BOUNDARY FOR IDENTIFICATION
PURPOSE ONLY)

本摘要圖於2018年5月16日擬備，所根據的資料為地政總署於2018年3月13日拍得的航攝照片編號 E036361C
EXTRACT PLAN PREPARED ON 16.5.2018
BASED ON AERIAL PHOTO No.
E036361C TAKEN ON 13.3.2018
BY LANDS DEPARTMENT

航攝照片 AERIAL PHOTO

臨時「商店(雜貨店)」用途的規劃許可續期(為期3年)
元朗白沙村丈量約份第119約地段第1286號(部分)、第1287號(部分)、
第1290號(部分)、第1314號(部分)及第1316號(部分)和毗連政府土地
RENEWAL OF PLANNING APPROVAL FOR
TEMPORARY "SHOP (GROCERY STORE)" FOR A PERIOD OF 3 YEARS
LOTS 1286 (PART), 1287 (PART), 1290 (PART),
1314 (PART) AND 1316 (PART) IN D.D.119 AND
ADJOINING GOVERNMENT LAND, PAK SHA TSUEN, YUEN LONG

規劃署
PLANNING
DEPARTMENT



參考編號
REFERENCE No.
AYL-TYST/894

圖 PLAN
A-3



1

申請地點
APPLICATION SITE

連接公庵路的通道
Access Leading from
Kung Um Road



2

申請地點
APPLICATION SITE



3

申請地點
APPLICATION SITE

實地照片 SITE PHOTOS

臨時「商店（雜貨店）」用途的規劃許可續期（為期3年）
元朗白沙村丈量約份第119約地段第1286號（部分）、第1287號（部分）、
第1290號（部分）、第1314號（部分）及第1316號（部分）和毗連政府土地
RENEWAL OF PLANNING APPROVAL FOR
TEMPORARY "SHOP (GROCERY STORE)" FOR A PERIOD OF 3 YEARS
LOTS 1286 (PART), 1287 (PART), 1290 (PART),
1314 (PART) AND 1316 (PART) IN D.D.119 AND
ADJOINING GOVERNMENT LAND, PAK SHA TSUEN, YUEN LONG

規劃署
**PLANNING
DEPARTMENT**



參考編號
REFERENCE No.
A/YL-TYST/894

圖 PLAN
A-4a

本圖於2018年5月16日擬備，所根據的資料為攝於2018年4月13日的實地照片
PLAN PREPARED ON 16.5.2018
BASED ON SITE PHOTOS
TAKEN ON 13.4.2018

4



申請地點
APPLICATION SITE

5



申請地點
APPLICATION SITE

本圖於2018年5月10日擬備，所根據的資料為攝於2018年4月13日的實地照片
PLAN PREPARED ON 10.5.2018
BASED ON SITE PHOTOS
TAKEN ON 13.4.2018

實地照片 SITE PHOTOS

臨時「商店（雜貨店）」用途的規劃許可續期（為期3年）
元朗白沙村丈量約份第119約地段第1286號（部分）、第1287號（部分）、
第1290號（部分）、第1314號（部分）及第1316號（部分）和毗連政府土地
RENEWAL OF PLANNING APPROVAL FOR
TEMPORARY "SHOP (GROCERY STORE)" FOR A PERIOD OF 3 YEARS
LOTS 1286 (PART), 1287 (PART), 1290 (PART),
1314 (PART) AND 1316 (PART) IN D.D.119 AND
ADJOINING GOVERNMENT LAND, PAK SHA TSUEN, YUEN LONG

規劃署
PLANNING
DEPARTMENT



參考編號
REFERENCE No.
A/YL-TYST/894

圖 PLAN
A-4b