



Legend:
 Government Land
 (Area = 159 m²)

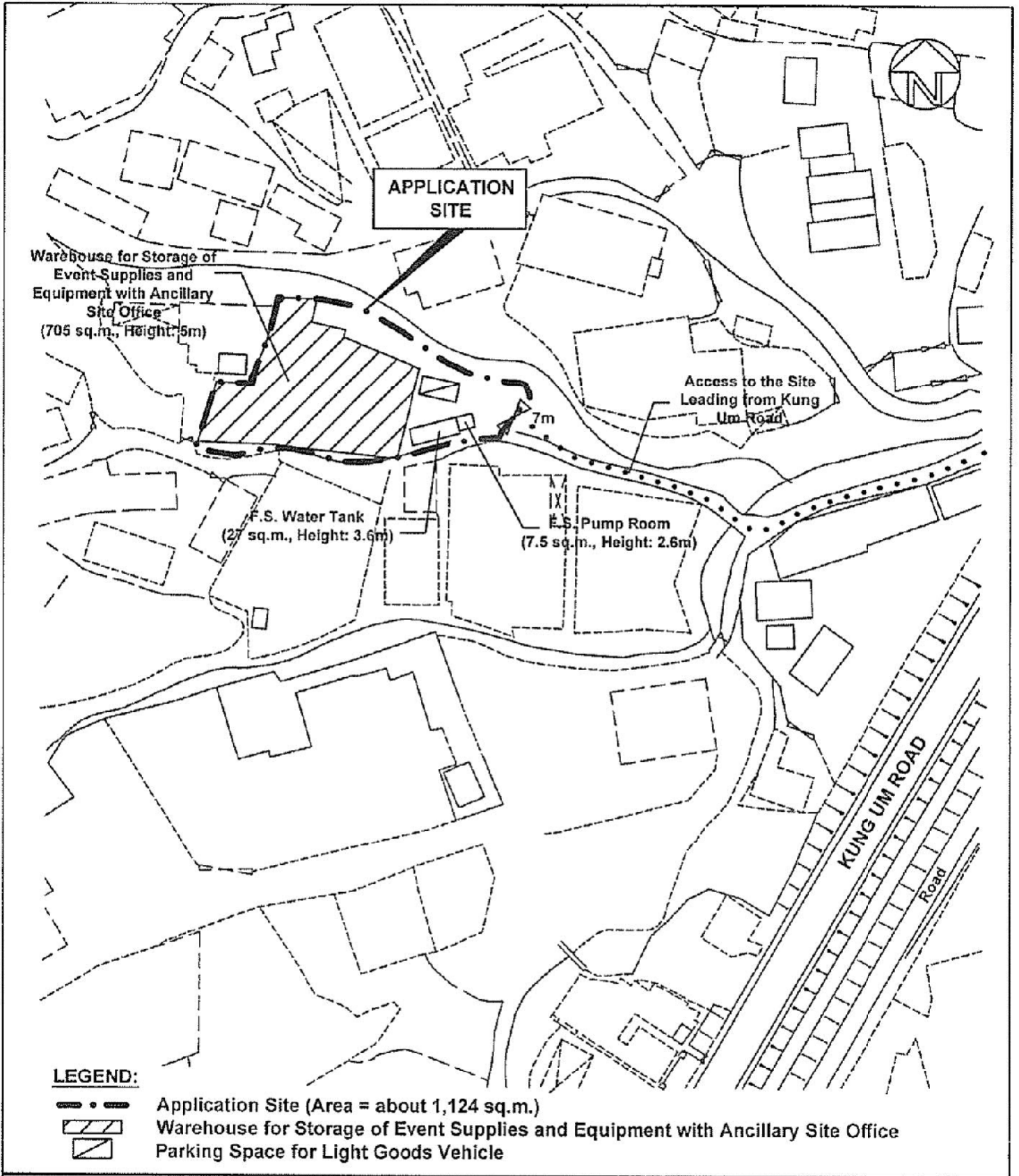
 **Top Bright Consultants Ltd.**
 Extracted from Lot Index Plan
 No. 6-NW-24A

Site Plan
 Scale 1 : 4 000

FIGURE 2
 For Identification Purpose
 Date: 4.6.2018

(摘錄自申請人於 1.8.2018 提交的申請書)
 (Extract from Applicant's
 Submission of 1.8.2018)

參考編號 REFERENCE No. AYL-TYST/917	繪圖 DRAWING A-1
---------------------------------------	-------------------



Top Bright Consultants Ltd.

Drawing No. :TB/18/534/05

Layout Plan

Lots 1040(Part), 1042(Part) and Adjoining
Government Land in DD119,
Pak Sha Tsuen, Yuen Long, N.T.

FIGURE 5

FOR IDENTIFICATION PURPOSE

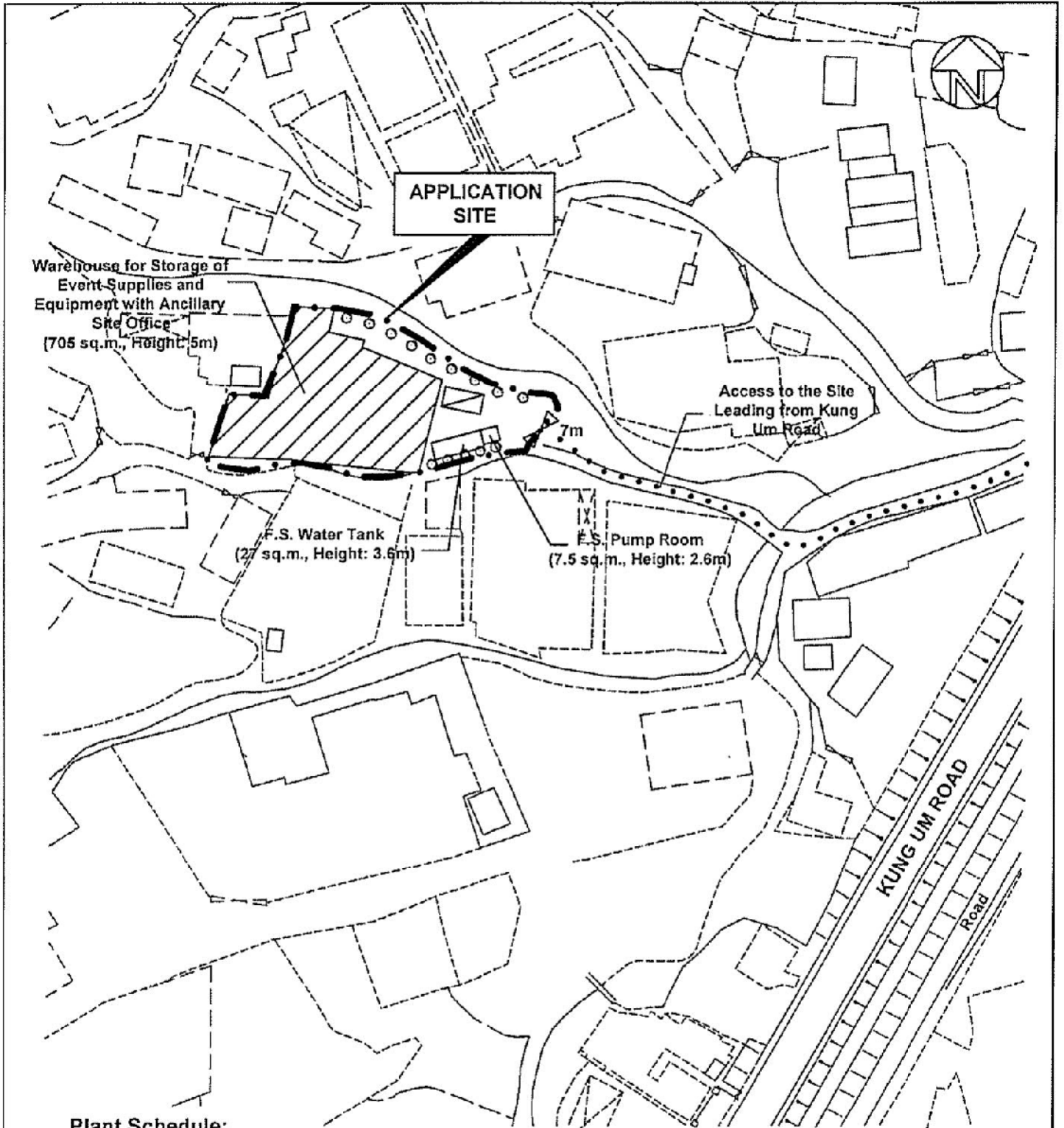
Date: 4.6.2018

Scale: 1 : 1 000

(摘錄自申請人於 1.8.2018 呈交的申請書)
(Extract from Applicant's
Submission of 1.8.2018)

參考編號
REFERENCE No.
AYL-TYST/917

繪圖 DRAWING
A-2



Plant Schedule:

Existing Trees to be Preserved:	Spacing (centre to centre)	Size (height / span)	Quantity
Ficus Microcarpa 细葉榕	○ 3000-4000mm	2750-3750mm	14



Top Bright Consultants Ltd.

Drawing No. :TB/18/534/06

**Landscape and Tree
Preservation Proposal**

Lots 1040(Part), 1042(Part) and Adjoining
Government Land in DD119,
Pak Sha Tsuen, Yuen Long, N.T.

FIGURE 6

FOR IDENTIFICATION PURPOSE

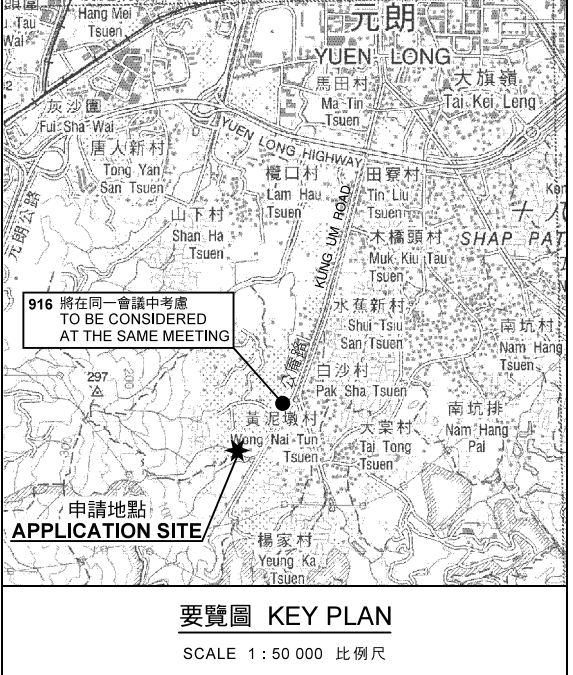
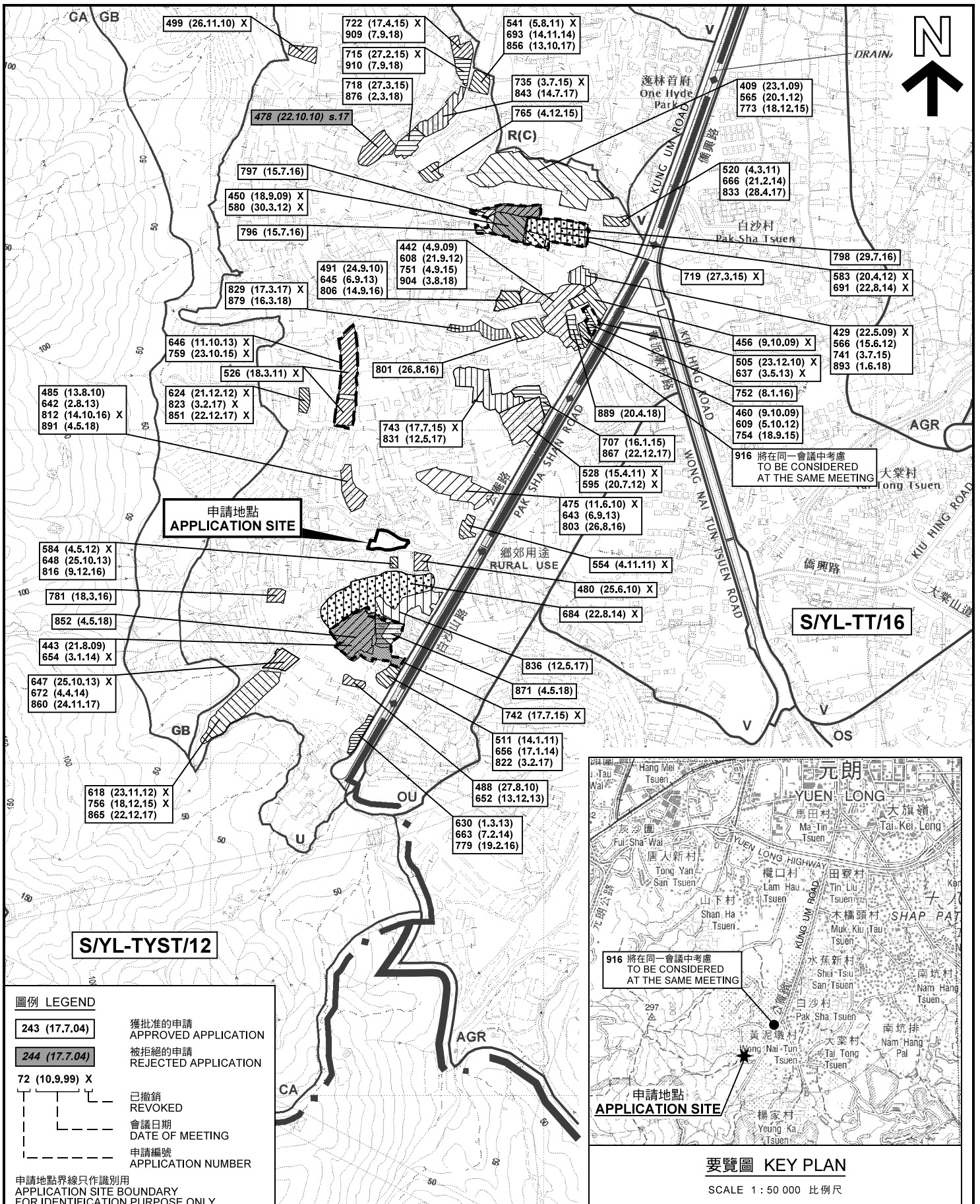
Date: 4.6.2018

Scale: 1:1000

(摘錄自申請人於 1.8.2018 呈交的申請書)
(Extract from Applicant's
Submission of 1.8.2018)

參考編號
REFERENCE No.
AYL-TYST/917

繪圖 DRAWING
A-3



本摘要圖於2018年9月14日擬備，所根據的資料為於2018年9月4日核准的分區計劃大綱圖編號 S/YL-TYST/12 EXTRACT PLAN PREPARED ON 14.9.2018 BASED ON OUTLINE ZONING PLAN No. S/YL-TYST/12 APPROVED ON 4.9.2018

位置圖及同類申請 LOCATION PLAN WITH SIMILAR APPLICATIONS

臨時貨倉存放娛樂製作設備及器材連附屬場地辦公室（為期3年）
元朗白沙村丈量約份第119約
地段第1040號(部分)及第1042號(部分)和毗連政府土地
TEMPORARY WAREHOUSE FOR STORAGE OF EVENT SUPPLIES AND EQUIPMENT WITH ANCILLARY SITE OFFICE FOR A PERIOD OF 3 YEARS
LOTS 1040 (PART) AND 1042 (PART) IN D.D.119 AND ADJOINING GOVERNMENT LAND, PAK SHA TSUEN, YUEN LONG


SCALE 1 : 7 500 比例尺

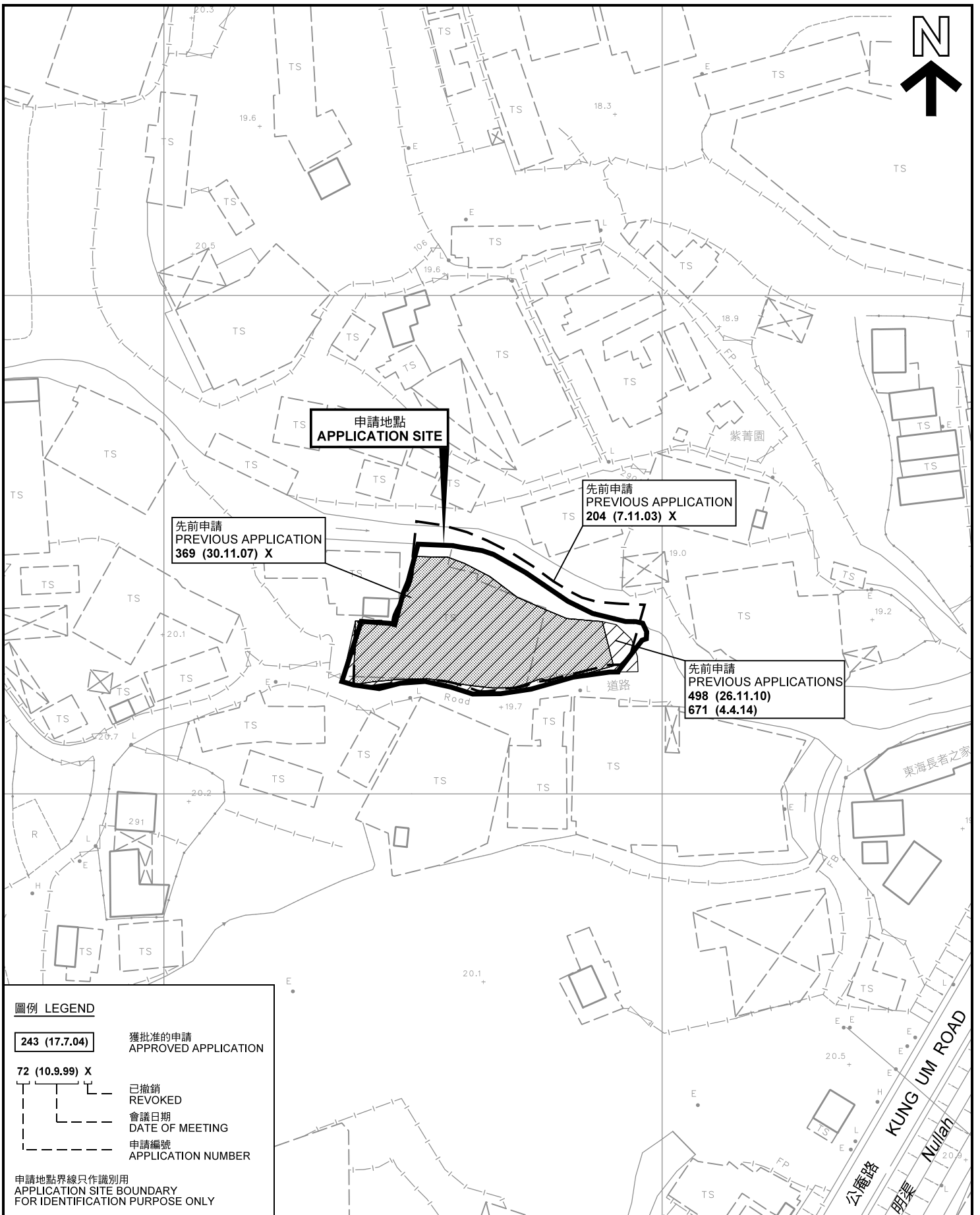
米 100 0 100 200 300 米
METRES

規劃署
PLANNING DEPARTMENT

參考編號
REFERENCE No.
A/YL-TYST/917

圖 PLAN
A-1a





圖例 LEGEND

- 243 (17.7.04)** 獲批准的申請
APPROVED APPLICATION
- 72 (10.9.99) X**
- 已撤銷
REVOKED
- - - 會議日期
DATE OF MEETING
- - - 申請編號
APPLICATION NUMBER

申請地點界線只作識別用
APPLICATION SITE BOUNDARY
FOR IDENTIFICATION PURPOSE ONLY

先前申請圖 PREVIOUS APPLICATIONS PLAN

臨時貨倉存放娛樂製作設備及器材連附屬場地辦公室（為期3年）
元朗白沙村丈量約份第119約
地段第1040號(部分)及第1042號(部分)和毗連政府土地
TEMPORARY WAREHOUSE FOR STORAGE OF EVENT SUPPLIES AND
EQUIPMENT WITH ANCILLARY SITE OFFICE FOR A PERIOD OF 3 YEARS
LOTS 1040 (PART) AND 1042 (PART) IN D.D.119 AND
ADJOINING GOVERNMENT LAND, PAK SHA TSUEN, YUEN LONG

SCALE 1 : 1 000 比例尺
米 METRES 20 0 20 40 米 METRES

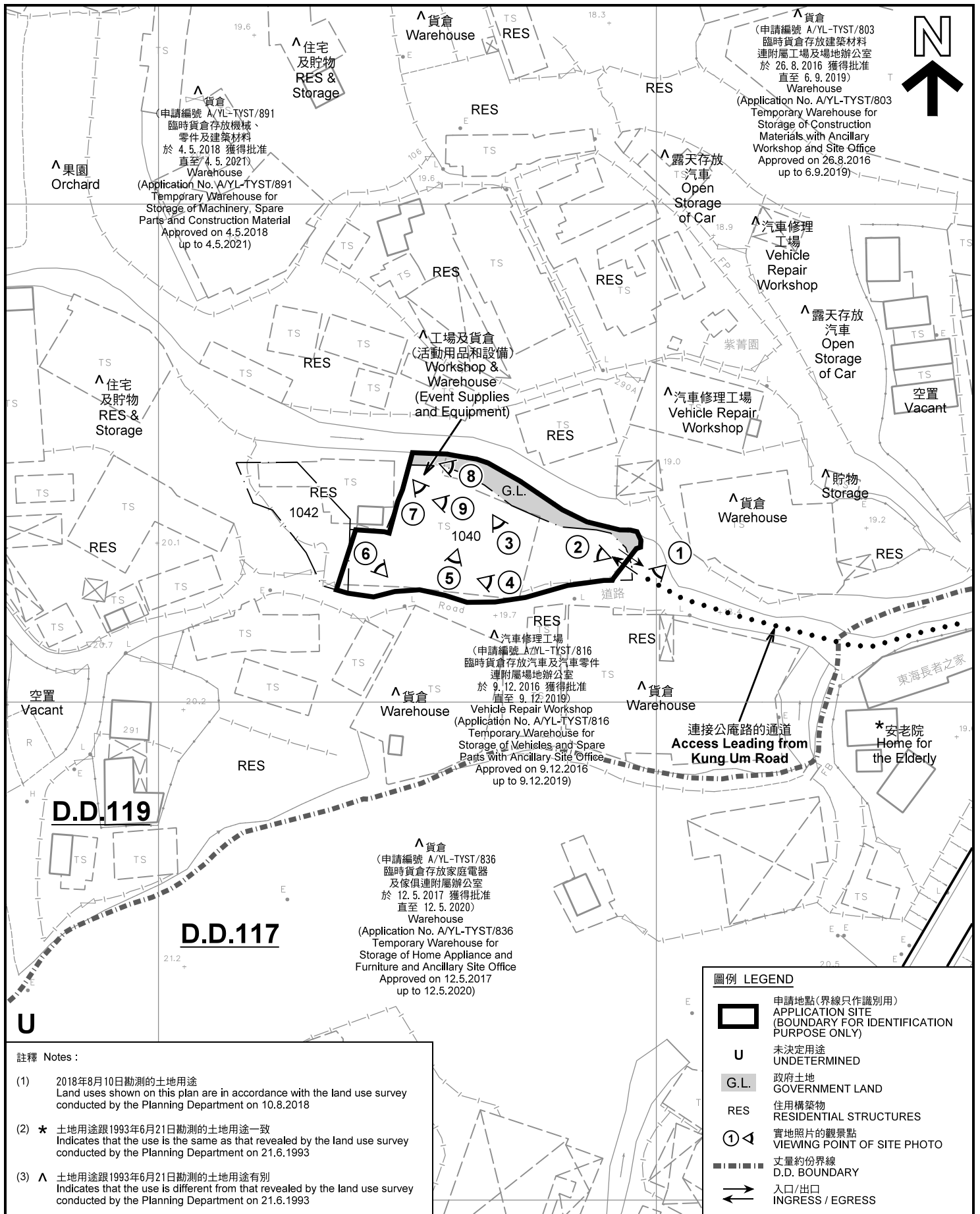
規劃署
PLANNING
DEPARTMENT



參考編號
REFERENCE No.
AYL-TYST/917

圖 PLAN
A-1b

本摘要圖於2018年9月11日擬備，所根據的
資料為測量圖編號 6-NW-24A
EXTRACT PLAN PREPARED ON 11.9.2018
BASED ON SURVEY SHEET No. 6-NW-24A



註釋 Notes :

- (1) 2018年8月10日勘測的土地用途
Land uses shown on this plan are in accordance with the land use survey conducted by the Planning Department on 10.8.2018
- (2) * 土地用途跟1993年6月21日勘測的土地用途一致
Indicates that the use is the same as that revealed by the land use survey conducted by the Planning Department on 21.6.1993
- (3) ^ 土地用途跟1993年6月21日勘測的土地用途有別
Indicates that the use is different from that revealed by the land use survey conducted by the Planning Department on 21.6.1993

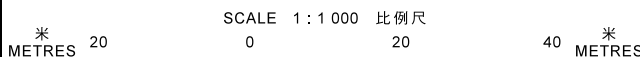
圖例 LEGEND

- 申請地點(界線只作識別用)
APPLICATION SITE (BOUNDARY FOR IDENTIFICATION PURPOSE ONLY)
- U** 未決定用途
UNDETERMINED
- G.L.** 政府土地
GOVERNMENT LAND
- RES** 住用構築物
RESIDENTIAL STRUCTURES
- 實地照片的觀景點
VIEWING POINT OF SITE PHOTO
- 丈量約份界線
D.D. BOUNDARY
- 入口/出口
INGRESS / EGRESS

平面圖 SITE PLAN

臨時貨倉存放娛樂製作設備及器材連附屬地辦公室 (為期3年)
元朗白沙村丈量約份第119約
地段第1040號(部分)及第1042號(部分)和毗連政府土地
TEMPORARY WAREHOUSE FOR STORAGE OF EVENT SUPPLIES AND
EQUIPMENT WITH ANCILLARY SITE OFFICE FOR A PERIOD OF 3 YEARS
LOTS 1040 (PART) AND 1042 (PART) IN D.D.119 AND
ADJOINING GOVERNMENT LAND, PAK SHA TSUEN, YUEN LONG

本摘要圖於2018年9月11日擬備, 所根據的
資料為測量圖編號 6-NW-24A
EXTRACT PLAN PREPARED ON 11.9.2018
BASED ON SURVEY SHEET No. 6-NW-24A



**規劃署
PLANNING
DEPARTMENT**



參考編號
REFERENCE No.
A/YL-TYST/917

**圖 PLAN
A-2**



白沙村
Pak Sha Tsuen

連接公庵路的通道
Access Leading from
Kung Um Road

Nutlah

KUNG UM ROAD
PAK SHA SHAN ROAD

公庵路
白沙山路



圖例 LEGEND



申請地點(界線只作識別用)
APPLICATION SITE
(BOUNDARY FOR IDENTIFICATION
PURPOSE ONLY)

本摘要圖於2018年9月3日擬備，所根據的資料為地政總署於2018年3月22日拍得的航攝照片編號 E037251C
EXTRACT PLAN PREPARED ON 3.9.2018
BASED ON AERIAL PHOTO No.
E037251C TAKEN ON 22.3.2018
BY LANDS DEPARTMENT

航攝照片 AERIAL PHOTO

臨時貨倉存放娛樂製作設備及器材連附屬場地辦公室(為期3年)
元朗白沙村丈量約份第119約
地段第1040號(部分)及第1042號(部分)和毗連政府土地
TEMPORARY WAREHOUSE FOR STORAGE OF EVENT SUPPLIES AND
EQUIPMENT WITH ANCILLARY SITE OFFICE FOR A PERIOD OF 3 YEARS
LOTS 1040 (PART) AND 1042 (PART) IN D.D.119 AND
ADJOINING GOVERNMENT LAND, PAK SHA TSUEN, YUEN LONG

規劃署
PLANNING
DEPARTMENT



參考編號
REFERENCE No.
AYL-TYST/917

圖 PLAN
A-3

1



2



3



實地照片 SITE PHOTOS

本圖於2018年9月4日擬備，所根據的資料為攝於2018年8月10日的實地照片
 PLAN PREPARED ON 4.9.2018
 BASED ON SITE PHOTOS
 TAKEN ON 10.8.2018


臨時貨倉存放娛樂製作設備及器材連附屬地辦公室（為期3年）
 元朗白沙村丈量約份第119約
 地段第1040號(部分)及第1042號(部分)和毗連政府土地
 TEMPORARY WAREHOUSE FOR STORAGE OF EVENT SUPPLIES AND
 EQUIPMENT WITH ANCILLARY SITE OFFICE FOR A PERIOD OF 3 YEARS
 LOTS 1040 (PART) AND 1042 (PART) IN D.D.119 AND
 ADJOINING GOVERNMENT LAND, PAK SHA TSUEN, YUEN LONG

規劃署
 PLANNING
 DEPARTMENT



參考編號
 REFERENCE No.
 A/YL-TYST/917

圖 PLAN
 A-4a



申請地點
APPLICATION SITE



申請地點
APPLICATION SITE



申請地點
APPLICATION SITE

實地照片 SITE PHOTOS

臨時貨倉存放娛樂製作設備及器材連附屬地辦公室（為期3年）
元朗白沙村丈量約份第119約
地段第1040號(部分)及第1042號(部分)和毗連政府土地
TEMPORARY WAREHOUSE FOR STORAGE OF EVENT SUPPLIES AND
EQUIPMENT WITH ANCILLARY SITE OFFICE FOR A PERIOD OF 3 YEARS
LOTS 1040 (PART) AND 1042 (PART) IN D.D.119 AND
ADJOINING GOVERNMENT LAND, PAK SHA TSUEN, YUEN LONG

規劃署
**PLANNING
DEPARTMENT**



參考編號
REFERENCE No.
A/YL-TYST/917

圖 PLAN
A-4b

本圖於2018年9月4日擬備，所根據的資料為攝於2018年8月10日的實地照片
PLAN PREPARED ON 4.9.2018
BASED ON SITE PHOTOS
TAKEN ON 10.8.2018



申請地點
APPLICATION SITE



申請地點
APPLICATION SITE



申請地點
APPLICATION SITE

實地照片 SITE PHOTOS

臨時貨倉存放娛樂製作設備及器材連附屬場地辦公室（為期3年）
元朗白沙村丈量約份第119約
地段第1040號(部分)及第1042號(部分)和毗連政府土地
TEMPORARY WAREHOUSE FOR STORAGE OF EVENT SUPPLIES AND
EQUIPMENT WITH ANCILLARY SITE OFFICE FOR A PERIOD OF 3 YEARS
LOTS 1040 (PART) AND 1042 (PART) IN D.D.119 AND
ADJOINING GOVERNMENT LAND, PAK SHA TSUEN, YUEN LONG

規劃署
PLANNING
DEPARTMENT



參考編號
REFERENCE No.
AYL-TYST/917

圖 PLAN
A-4c

本圖於2018年9月4日擬備，所根據的資料為攝於2018年8月10日的實地照片
PLAN PREPARED ON 4.9.2018
BASED ON SITE PHOTOS
TAKEN ON 10.8.2018