


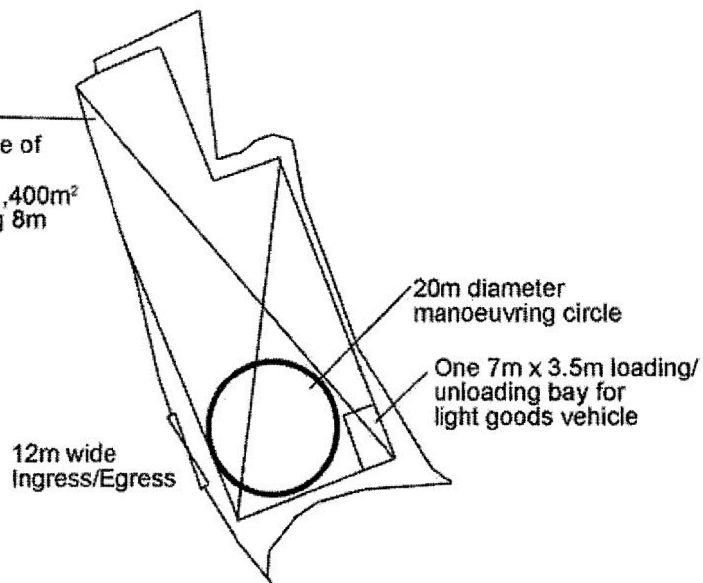
<p>Project 項目名稱:          Proposed Temporary Warehouse for Storage of Construction Material for a Period of 3 Years at Lots 696, 697 &amp; 702 in D.D. 119 &amp; Adjoining Government Land, Pak Sha Tsuen, Yuen Long, N.T.</p>	<p>Drawing Title 圖目:          Location Plan</p>	<p>Remarks 備註:          ●●● Vehicular access laeding from Kung Um Road</p>
	<p>Drawing No. 圖號:          Figure 2</p>	<p>Scale 比例:          — 1:7500 —</p>

(摘錄自申請人於 12.3.2019 呈交的申請書)  
 (Extract from Applicant's Submission of 12.3.2019)

<p>參考編號          REFERENCE No.          AYL-TYST/958</p>	<p>繪圖 DRAWING          A-1</p>
--	------------------------------------



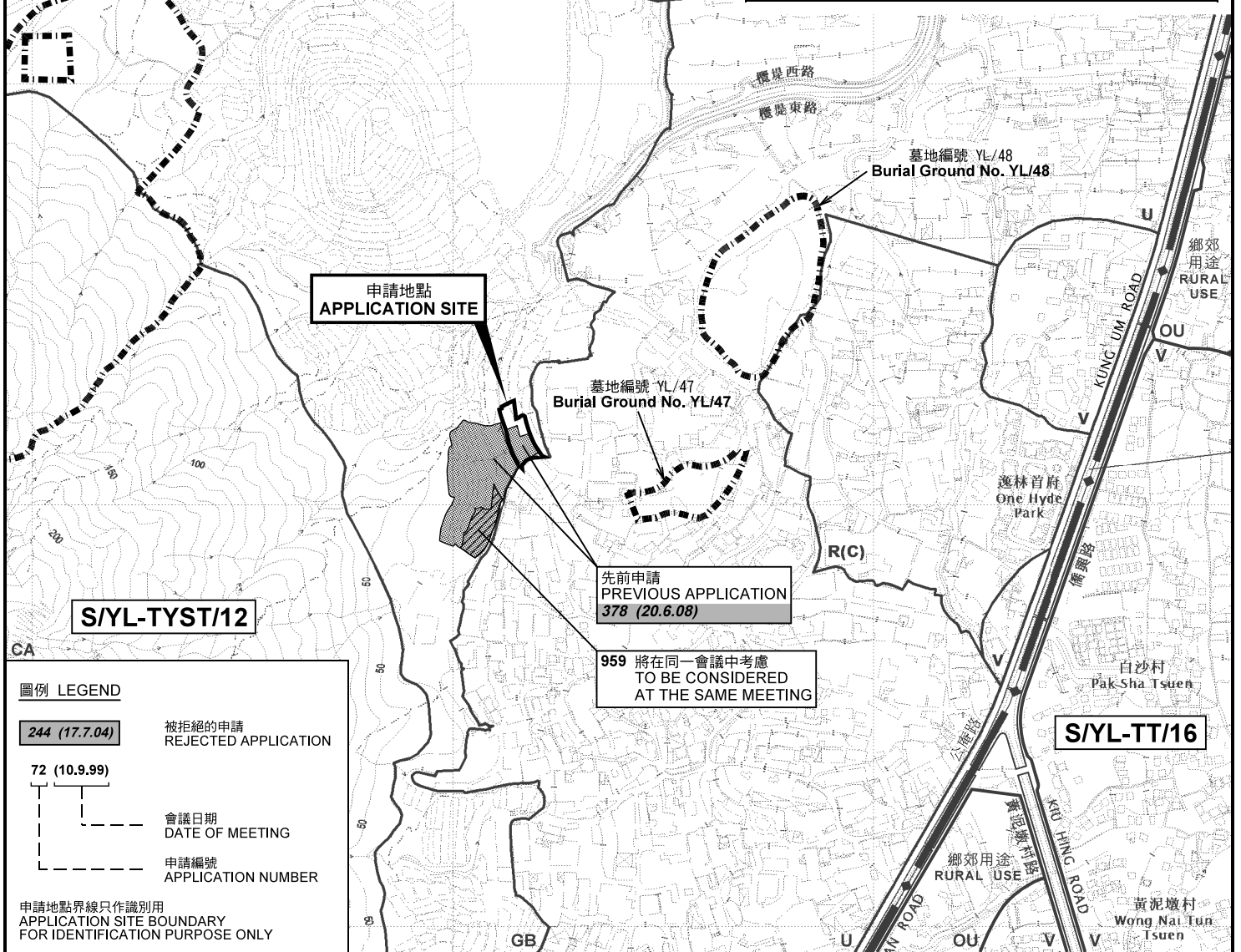
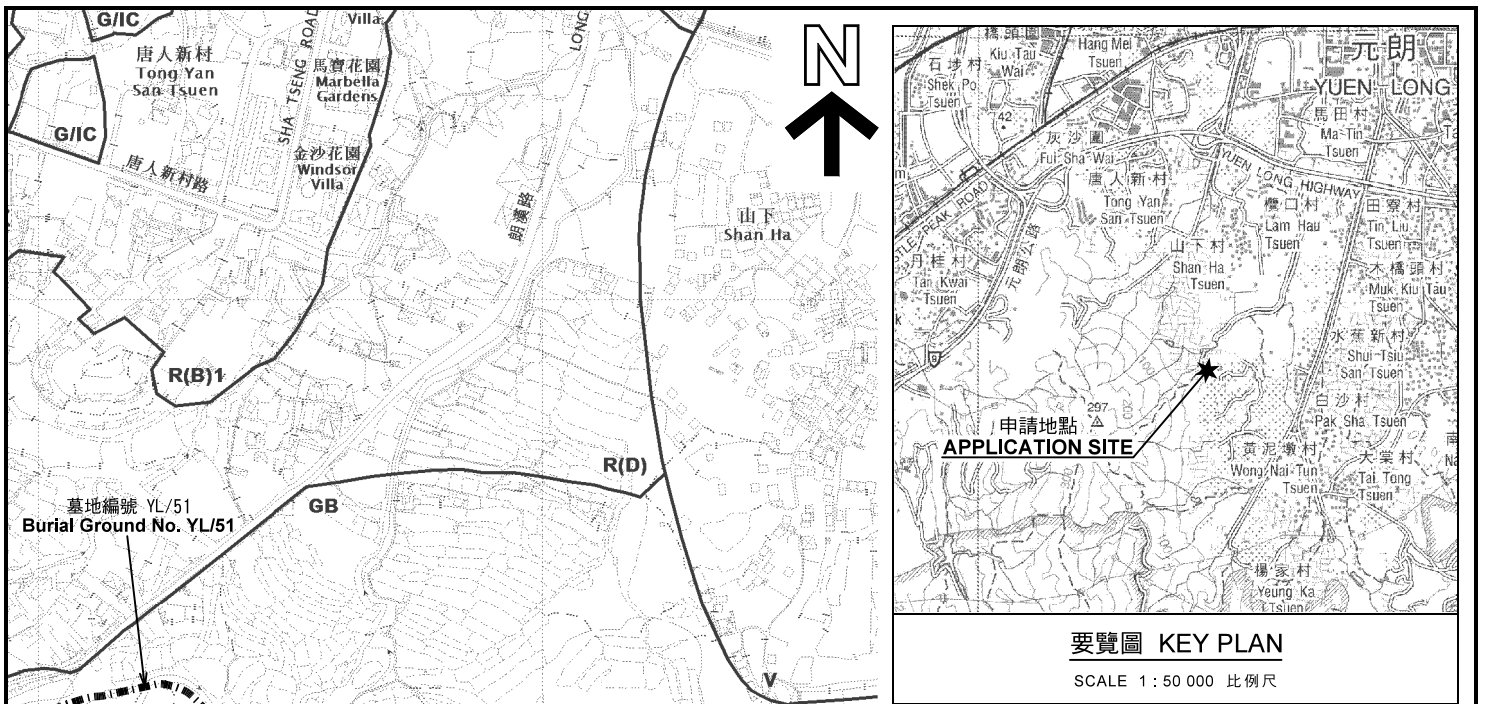
**Structure 1**  
 Warehouse for storage of  
 construction material  
 GFA: Not exceeding 1,400m<sup>2</sup>  
 Height: Not exceeding 8m  
 No. of storey: 1



Project 項目名稱: Proposed Temporary Warehouse for Storage of Construction Material for a Period of 3 Years at Lots 696, 697 & 702 in D.D. 119 & Adjoining Government Land, Pak Sha Tsuen, Yuen Long, N.T.	Drawing Title 圖目: Proposed Layout Plan	Remarks 備註:
	Drawing No. 圖號: Figure 3	Scale 比例: — 1:1000 —

(摘錄自申請人於 12.3.2019 呈交的申請書)  
 (Extract from Applicant's  
 Submission of 12.3.2019)

參考編號 REFERENCE No. AYL-TYST/958	繪圖 DRAWING A-2
---------------------------------------	-------------------



**圖例 LEGEND**

244 (17.7.04)	被拒絕的申請 REJECTED APPLICATION
72 (10.9.99)	會議日期 DATE OF MEETING
	申請編號 APPLICATION NUMBER

申請地點界線只作識別用  
APPLICATION SITE BOUNDARY  
FOR IDENTIFICATION PURPOSE ONLY

本摘要圖於2019年4月10日擬備，  
所根據的資料為於2018年9月4日  
核准的分區計劃大綱圖編號 S/YL-TYST/12  
EXTRACT PLAN PREPARED ON 10.4.2019  
BASED ON OUTLINE ZONING PLAN No.  
S/YL-TYST/12 APPROVED ON 4.9.2018



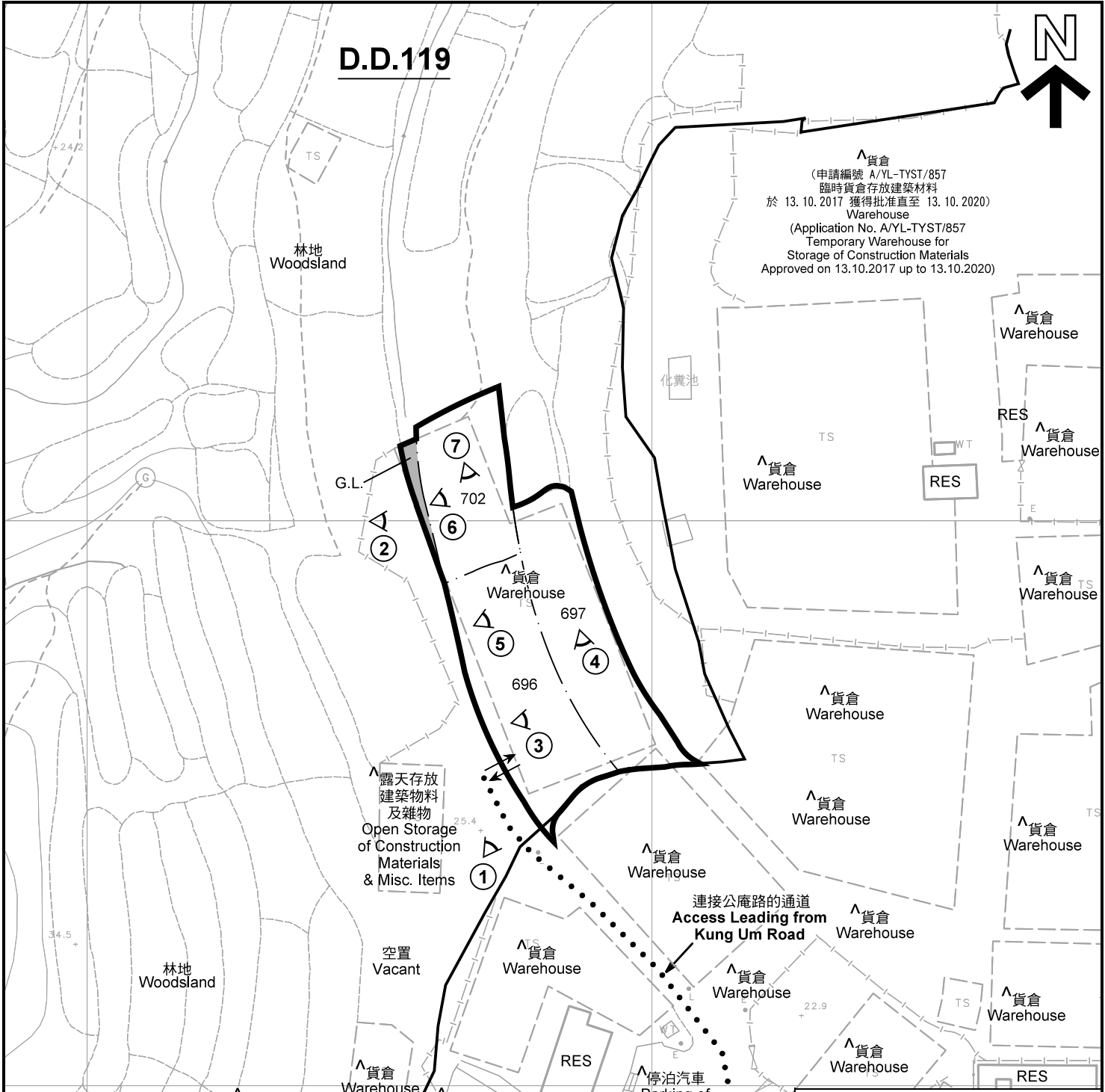
**規劃署  
PLANNING  
DEPARTMENT**



參考編號  
REFERENCE No.  
A/YL-TYST/958

**圖 PLAN  
A-1**

D.D.119



貨倉  
(申請編號 A/YL-TYST/857  
臨時貨倉存放建築材料  
於 13.10.2017 獲得批准直至 13.10.2020)  
Warehouse  
(Application No. A/YL-TYST/857  
Temporary Warehouse for  
Storage of Construction Materials  
Approved on 13.10.2017 up to 13.10.2020)

露天存放  
建築物料  
及雜物  
Open Storage  
of Construction  
Materials  
& Misc. Items

連接公庵路的通道  
Access Leading from  
Kung Um Road

GB

註釋 Notes :

- (1) 2019年3月19日勘測的土地用途  
Land uses shown on this plan are in accordance with the land use survey conducted by the Planning Department on 19.3.2019
- (2) \* 土地用途跟1993年6月21日勘測的土地用途一致  
Indicates that the use is the same as that revealed by the land use survey conducted by the Planning Department on 21.6.1993
- (3) ^ 土地用途跟1993年6月21日勘測的土地用途有別  
Indicates that the use is different from that revealed by the land use survey conducted by the Planning Department on 21.6.1993

圖例 LEGEND	
	申請地點(界線只作識別用) APPLICATION SITE (BOUNDARY FOR IDENTIFICATION PURPOSE ONLY)
	未決定用途 UNDETERMINED
	綠化地帶 GREEN BELT
	政府土地 GOVERNMENT LAND
	住用構築物 RESIDENTIAL STRUCTURES
	實地照片的觀景點 VIEWING POINT OF SITE PHOTO
	入口/出口 INGRESS / EGRESS

平面圖 SITE PLAN

臨時貨倉存放建築材料(為期3年)  
元朗白沙村丈量約份第119約地段第696號、第697號及第702號和毗連政府土地  
TEMPORARY WAREHOUSE FOR STORAGE OF  
CONSTRUCTION MATERIALS FOR A PERIOD OF 3 YEARS  
LOTS 696, 697 AND 702 IN D.D.119  
AND ADJOINING GOVERNMENT LAND, PAK SHA TSUEN, YUEN LONG

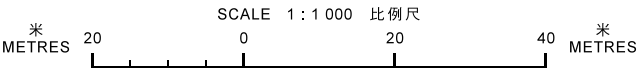
本摘要圖於2019年4月10日擬備, 所根據的資料為測量圖編號 6-NW-18D 及 6-NW-19C  
EXTRACT PLAN PREPARED ON 10.4.2019  
BASED ON SURVEY SHEETS No. 6-NW-18D & 6-NW-19C

規劃署  
PLANNING  
DEPARTMENT



參考編號  
REFERENCE No.  
A/YL-TYST/958

圖 PLAN  
A-2







連接公庵路的通道  
Access Leading from  
Kung Um Road

圖例 LEGEND



申請地點(界線只作識別用)  
APPLICATION SITE  
(BOUNDARY FOR IDENTIFICATION  
PURPOSE ONLY)

本摘要圖於2019年4月9日擬備，所根據的資料為地政總署於2018年3月13日拍得的航攝照片編號 E036364C  
EXTRACT PLAN PREPARED ON 9.4.2019  
BASED ON AERIAL PHOTO No.  
E036364C TAKEN ON 13.3.2018  
BY LANDS DEPARTMENT

2018年3月13日拍攝的航攝照片  
AERIAL PHOTO TAKEN ON 13.3.2018

臨時貨倉存放建築材料(為期3年)  
元朗白沙村丈量約份第119約地段第696號、第697號及第702號和毗連政府土地  
TEMPORARY WAREHOUSE FOR STORAGE OF  
CONSTRUCTION MATERIALS FOR A PERIOD OF 3 YEARS  
LOTS 696, 697 AND 702 IN D.D.119  
AND ADJOINING GOVERNMENT LAND, PAK SHA TSUEN, YUEN LONG

規劃署  
PLANNING  
DEPARTMENT



參考編號  
REFERENCE No.  
A/YL-TYST/958

圖 PLAN  
A-3a





圖例 LEGEND



申請地點(界線只作識別用)  
APPLICATION SITE  
(BOUNDARY FOR IDENTIFICATION  
PURPOSE ONLY)

本摘要圖於2019年4月9日擬備，所根據  
的資料為地政總署於2013年6月30日拍得  
的航攝照片編號 CS43532

EXTRACT PLAN PREPARED ON 9.4.2019  
BASED ON AERIAL PHOTO No.  
CS43532 TAKEN ON 30.6.2013  
BY LANDS DEPARTMENT

2013年6月30日拍攝的航攝照片  
AERIAL PHOTO TAKEN ON 30.6.2013

臨時貨倉存放建築材料(為期3年)  
元朗白沙村丈量約份第119約地段第696號、第697號及第702號和毗連政府土地  
TEMPORARY WAREHOUSE FOR STORAGE OF  
CONSTRUCTION MATERIALS FOR A PERIOD OF 3 YEARS  
LOTS 696, 697 AND 702 IN D.D.119  
AND ADJOINING GOVERNMENT LAND, PAK SHA TSUEN, YUEN LONG


規劃署  
PLANNING  
DEPARTMENT



參考編號  
REFERENCE No.  
A/YL-TYST/958

圖 PLAN  
A-3b





圖例 LEGEND



申請地點(界線只作識別用)  
APPLICATION SITE  
(BOUNDARY FOR IDENTIFICATION  
PURPOSE ONLY)

本摘要圖於2019年4月9日擬備，所根據的資料為地政總署於2011年1月10日拍得的航攝照片編號 CS31383  
EXTRACT PLAN PREPARED ON 9.4.2019  
BASED ON AERIAL PHOTO No.  
CS31383 TAKEN ON 10.1.2011  
BY LANDS DEPARTMENT

2011年1月10日拍攝的航攝照片  
AERIAL PHOTO TAKEN ON 10.1.2011

臨時貨倉存放建築材料(為期3年)  
元朗白沙村丈量約份第119約地段第696號、第697號及第702號和毗連政府土地  
TEMPORARY WAREHOUSE FOR STORAGE OF  
CONSTRUCTION MATERIALS FOR A PERIOD OF 3 YEARS  
LOTS 696, 697 AND 702 IN D.D.119  
AND ADJOINING GOVERNMENT LAND, PAK SHA TSUEN, YUEN LONG

規劃署  
PLANNING  
DEPARTMENT



參考編號  
REFERENCE No.  
A/YL-TYST/958

圖 PLAN  
A-3c





實地照片 SITE PHOTOS

臨時貨倉存放建築材料(為期3年)  
元朗白沙村丈量約份第119約地段第696號、第697號及第702號和毗連政府土地  
TEMPORARY WAREHOUSE FOR STORAGE OF  
CONSTRUCTION MATERIALS FOR A PERIOD OF 3 YEARS  
LOTS 696, 697 AND 702 IN D.D.119  
AND ADJOINING GOVERNMENT LAND, PAK SHA TSUEN, YUEN LONG

規劃署  
PLANNING  
DEPARTMENT



參考編號  
REFERENCE No.  
AYL-TYST/958

圖 PLAN  
A-4a

本圖於2019年4月10日擬備，所根據的資料為攝於2019年3月26日的實地照片  
PLAN PREPARED ON 10.4.2019  
BASED ON SITE PHOTOS TAKEN  
ON 26.3.2019





4

申請地點  
APPLICATION SITE



5

申請地點  
APPLICATION SITE



6

申請地點  
APPLICATION SITE



7

申請地點  
APPLICATION SITE

**實地照片 SITE PHOTOS**

臨時貨倉存放建築材料(為期3年)  
元朗白沙村丈量約份第119約地段第696號、第697號及第702號和毗連政府土地  
TEMPORARY WAREHOUSE FOR STORAGE OF  
CONSTRUCTION MATERIALS FOR A PERIOD OF 3 YEARS  
LOTS 696, 697 AND 702 IN D.D.119  
AND ADJOINING GOVERNMENT LAND, PAK SHA TSUEN, YUEN LONG

規劃署  
PLANNING  
DEPARTMENT



參考編號  
REFERENCE No.  
AYL-TYST/958

圖 PLAN  
A-4b

本圖於2019年4月10日擬備，所根據的資料為攝於2019年3月26日的實地照片  
PLAN PREPARED ON 10.4.2019  
BASED ON SITE PHOTOS TAKEN  
ON 26.3.2019