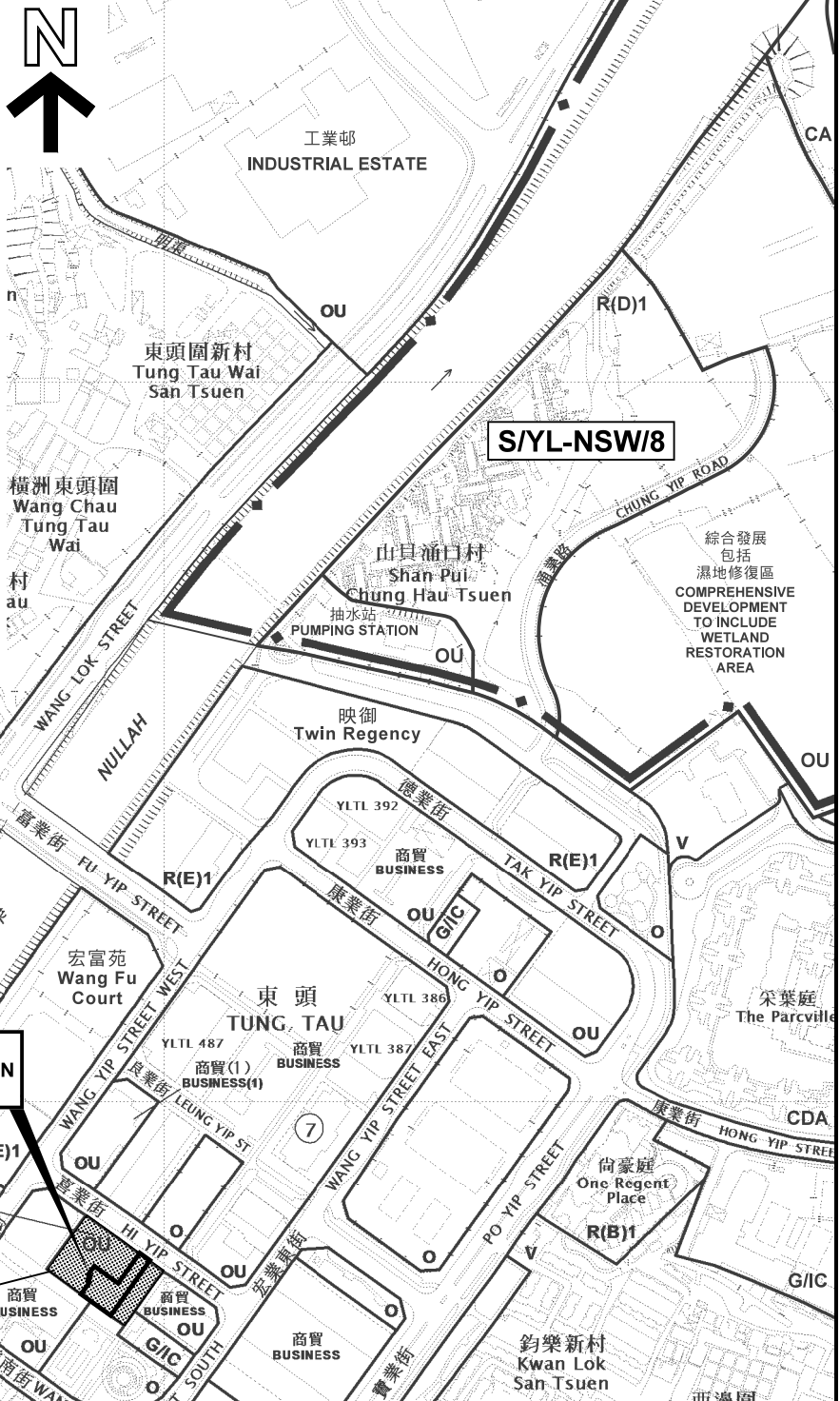
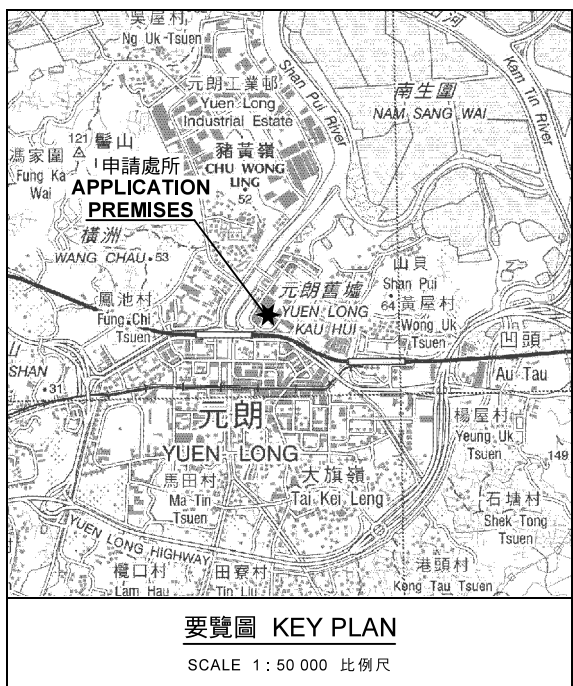




(摘錄自申請人於 13. 8. 2018 呈交的進一步資料)  
 (Extract from Applicant's Further  
 Information Submitted on 13.8.2018)

**For Identification Purposes Only**

參考編號 REFERENCE No. A/YL/248	繪圖 DRAWING A-1
-----------------------------------	-------------------



**圖例 LEGEND**

<b>243 (17.7.04)</b>	獲批准的申請 APPROVED APPLICATION
<b>72 (10.9.99)</b>	會議日期 DATE OF MEETING
---	申請編號 APPLICATION NUMBER

申請處所界線只作識別用  
APPLICATION PREMISES BOUNDARY FOR IDENTIFICATION PURPOSE ONLY

本摘要圖於2018年8月2日擬備，所根據的資料為於2016年10月18日核准的分區計劃大綱圖編號 S/YL/23 EXTRACT PLAN PREPARED ON 2.8.2018 BASED ON OUTLINE ZONING PLAN No. S/YL/23 APPROVED ON 18.10.2016

**位置圖 LOCATION PLAN**

擬議臨時宗教機構(教堂)(為期5年)  
元朗東頭工業區喜業街16號駿佳廣場地面商舖3號及6號  
PROPOSED TEMPORARY RELIGIOUS INSTITUTION (CHURCH)  
FOR A PERIOD OF 5 YEARS  
SHOPS NO. 3 AND 6, G/F, DENKER PLAZA, 16 HI YIP STREET,  
TUNG TAU INDUSTRIAL AREA, YUEN LONG

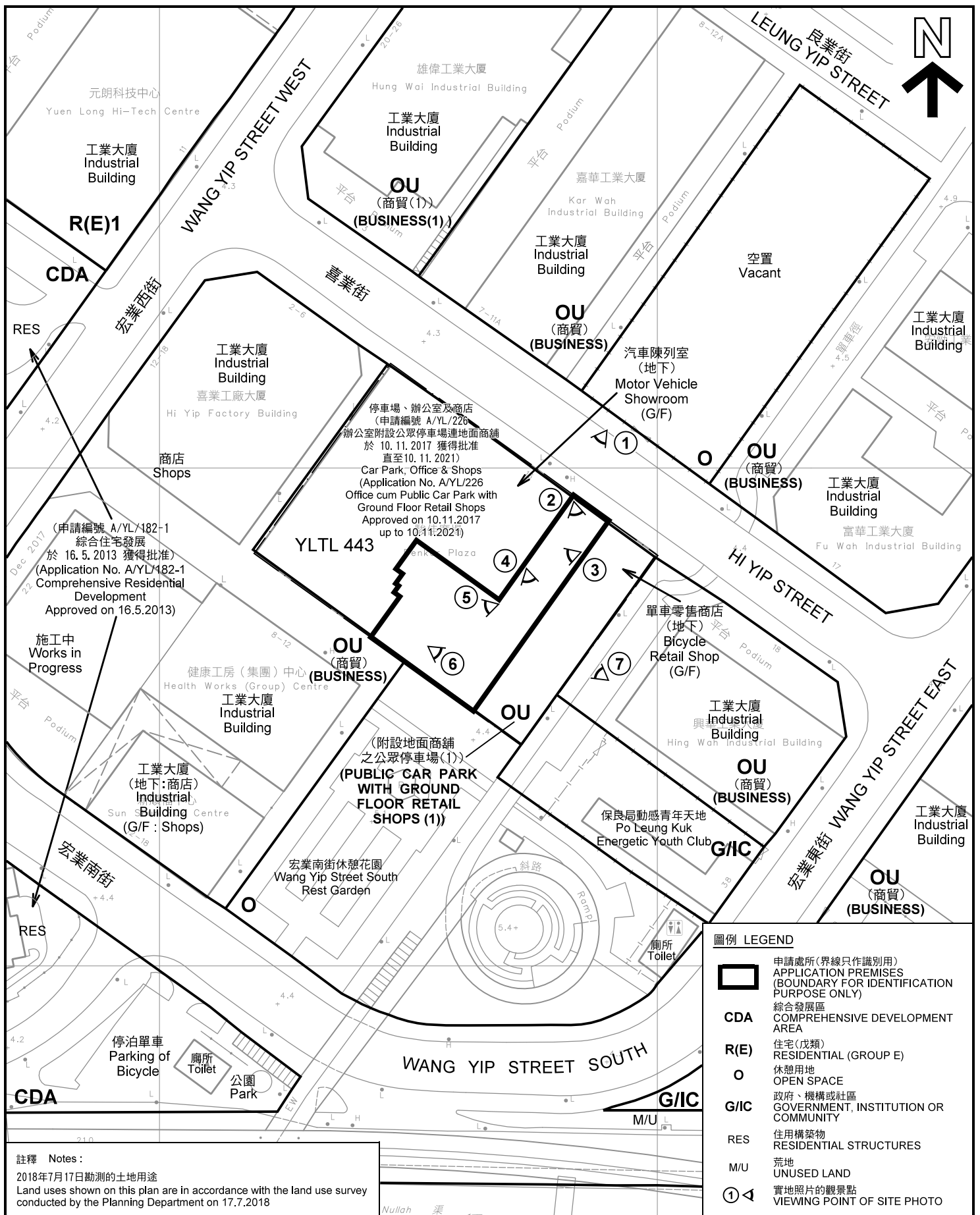
SCALE 1 : 5 000 比例尺

100 0 100 200 METRES

**規劃署**  
**PLANNING DEPARTMENT**

參考編號  
REFERENCE No.  
**A/YL/248**

**圖 PLAN**  
**A-1**



**註釋 Notes:**

2018年7月17日勘測的土地用途  
Land uses shown on this plan are in accordance with the land use survey conducted by the Planning Department on 17.7.2018

本摘要圖於2018年8月13日擬備，所根據的資料為測量圖編號 6-NW-9B 及 6-NW-10A  
EXTRACT PLAN PREPARED ON 13.8.2018  
BASED ON SURVEY SHEETS No. 6-NW-9B & 6-NW-10A

**平面圖 SITE PLAN**

擬議臨時宗教機構(教堂)(為期5年)  
元朗東頭工業區業業街16號駿佳廣場地面商舖3號及6號  
PROPOSED TEMPORARY RELIGIOUS INSTITUTION (CHURCH)  
FOR A PERIOD OF 5 YEARS  
SHOPS NO. 3 AND 6, G/F, DENKER PLAZA, 16 HI YIP STREET,  
TUNG TAU INDUSTRIAL AREA, YUEN LONG

SCALE 1 : 1 000 比例尺  
米 METRES 20 0 20 40 米 METRES

**圖例 LEGEND**

- 申請處所(界線只作識別用)  
APPLICATION PREMISES  
(BOUNDARY FOR IDENTIFICATION  
PURPOSE ONLY)
- CDA** 綜合發展區  
COMPREHENSIVE DEVELOPMENT  
AREA
- R(E)** 住宅(戊類)  
RESIDENTIAL (GROUP E)
- O** 休憩用地  
OPEN SPACE
- G/I/C** 政府、機構或社區  
GOVERNMENT, INSTITUTION OR  
COMMUNITY
- RES** 住用構築物  
RESIDENTIAL STRUCTURES
- MU** 荒地  
UNUSED LAND
- 實地照片的觀景點  
VIEWING POINT OF SITE PHOTO


**規劃署  
PLANNING  
DEPARTMENT**



參考編號  
REFERENCE No.  
**A/YL/248**

**圖 PLAN  
A-2**





圖例 LEGEND



申請處所(界線只作識別用)  
APPLICATION PREMISES  
(BOUNDARY FOR IDENTIFICATION  
PURPOSE ONLY)

本摘要圖於2018年7月18日擬備，所根據的資料為地政總署於2018年1月3日拍得的航攝照片編號 E032788C  
EXTRACT PLAN PREPARED ON 18.7.2018  
BASED ON AERIAL PHOTO No.  
E032788C TAKEN ON 3.1.2018  
BY LANDS DEPARTMENT

航攝照片 AERIAL PHOTO

擬議臨時宗教機構(教堂)(為期5年)  
元朗東頭工業區喜業街16號駿佳廣場地面商舖3號及6號  
PROPOSED TEMPORARY RELIGIOUS INSTITUTION (CHURCH)  
FOR A PERIOD OF 5 YEARS  
SHOPS NO. 3 AND 6, G/F, DENKER PLAZA, 16 HI YIP STREET,  
TUNG TAU INDUSTRIAL AREA, YUEN LONG

規劃署  
PLANNING  
DEPARTMENT



參考編號  
REFERENCE No.  
A/YL/248

圖 PLAN  
A-3





1

申請處所  
APPLICATION PREMISES



2

申請處所  
APPLICATION PREMISES



3

申請處所  
APPLICATION PREMISES

**實地照片 SITE PHOTOS**

擬議臨時宗教機構(教堂)(為期5年)  
元朗東頭工業區喜業街16號駿佳廣場地面商舖3號及6號  
PROPOSED TEMPORARY RELIGIOUS INSTITUTION (CHURCH)  
FOR A PERIOD OF 5 YEARS  
SHOPS NO. 3 AND 6, G/F, DENKER PLAZA, 16 HI YIP STREET,  
TUNG TAU INDUSTRIAL AREA, YUEN LONG

規劃署  
PLANNING  
DEPARTMENT



參考編號  
REFERENCE No.  
A/YL/248

圖 PLAN  
A-4a

本圖於2018年8月10日擬備，所根據的資料為攝於2018年7月9日及8月3日的實地照片  
PLAN PREPARED ON 10.8.2018  
BASED ON SITE PHOTOS  
TAKEN ON 9.7.2018 & 3.8.2018



申請處所  
APPLICATION PREMISES



申請處所  
APPLICATION PREMISES



申請處所  
APPLICATION PREMISES



7

**實地照片 SITE PHOTOS**

擬議臨時宗教機構(教堂)(為期5年)  
元朗東頭工業區喜業街16號駿佳廣場地面商舖3號及6號  
PROPOSED TEMPORARY RELIGIOUS INSTITUTION (CHURCH)  
FOR A PERIOD OF 5 YEARS  
SHOPS NO. 3 AND 6, G/F, DENKER PLAZA, 16 HI YIP STREET,  
TUNG TAU INDUSTRIAL AREA, YUEN LONG

規劃署  
PLANNING  
DEPARTMENT



參考編號  
REFERENCE No.  
A/YL/248

圖 PLAN  
A-4b

本圖於2018年8月10日擬備，所根據的資料為攝於2018年7月9日及8月3日的實地照片  
PLAN PREPARED ON 10.8.2018  
BASED ON SITE PHOTOS  
TAKEN ON 9.7.2018 & 3.8.2018