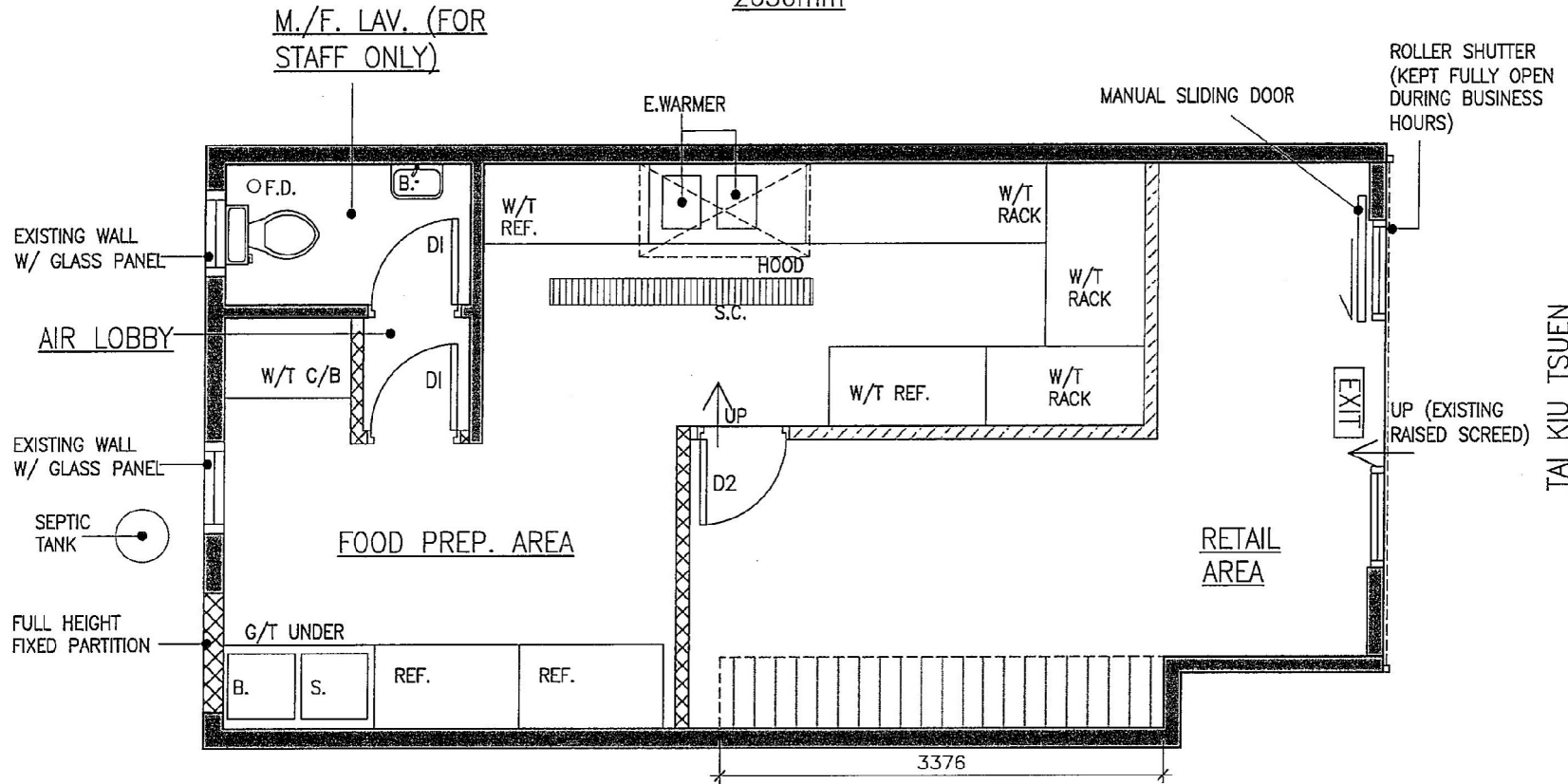


樓底高度
2650mm



LAYOUT PLAN
SCALE:1:50

STAIRCASE UNDER
1.8m (NOT USED
FOR ANY OTHER
PURPOSE)

DOOR LEGEND :

- FULL HEIGHT SELF CLOSING DOOR
- 1200MM HEIGHT SELF CLOSING DOOR

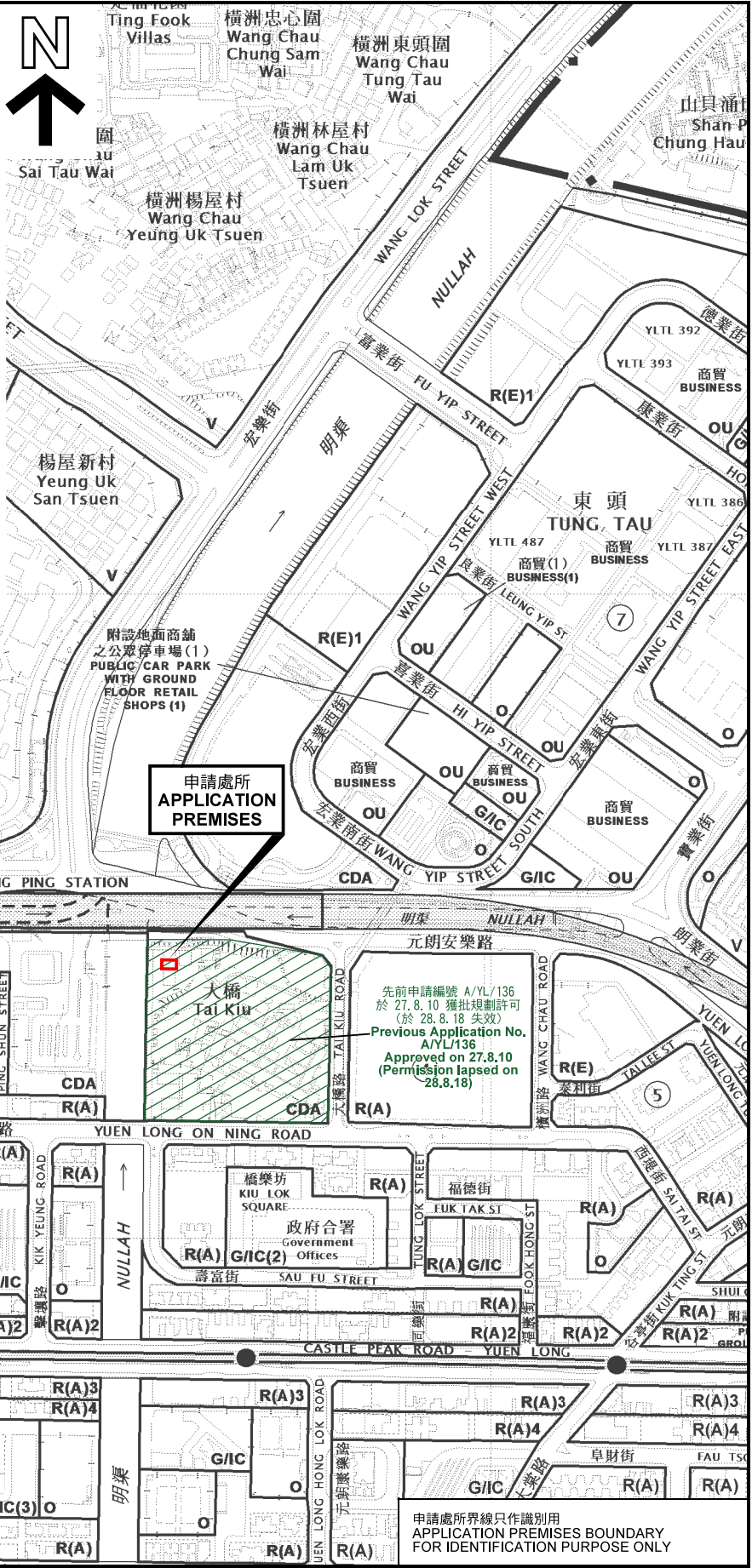
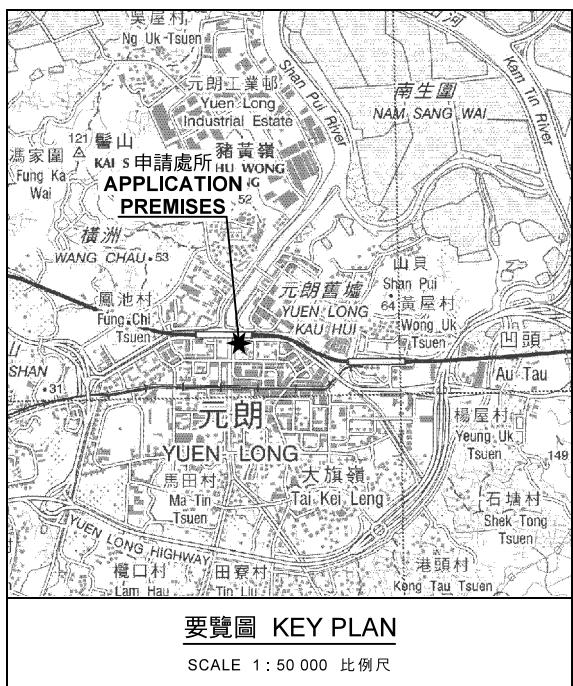
LEGEND :

- FULL HEIGHT EXISTING WALL
- FULL HEIGHT WOODEN PARTITION
- FULL HEIGHT WOODEN PARTITION W/ OPEN SURFACE
- FULL HEIGHT GLASS PANEL

Title: FOOD FACTORY LICENCE		Fuel: ELECTRICITY ONLY		Reference No:	JoB No.:
Designed by	Checked by	Drawn by: KEVIN	Drawing no. MASTER LAYOUT	Date: 12-06-2020	Scale: 1:50
Neil Tang Consultant Company Unit 1, 18/F, Beverley Commercial Center, 87-105 Chatham Road South, Tsim Sha Tsui, Kowloon E-mail: Neiltangcc@gmail.com Tel: 60566283			Project: SECTION B, G/F, 114 TAI KIU TSUEN, YUEN LONG, NEW TERRITORIES.		

(摘錄自申請人於 19.10.2020 呈交的申請書)
(Extract from Applicant's
Submission of 19.10.2020)

參考編號 REFERENCE No. A/YL/270	繪圖 DRAWING A-1
-----------------------------------	-------------------



本摘要圖於2020年12月10日擬備，所根據的資料為於2016年10月18日核准的分區計劃大綱圖編號 S/YL/23 EXTRACT PLAN PREPARED ON 10.12.2020 BASED ON OUTLINE ZONING PLAN No. S/YL/23 APPROVED ON 18.10.2016

位置圖 LOCATION PLAN

臨時商店及服務行業(為期5年)
元朗大橋村114號地下(元朗市地段第29號B分段(部分))
TEMPORARY SHOP AND SERVICES FOR A PERIOD OF 5 YEARS
G/F, 114 TAI KIU TSUEN, YUEN LONG (SECTION B OF YUEN LONG TOWN LOT NO.29 (PART))


SCALE 1 : 5 000 比例尺

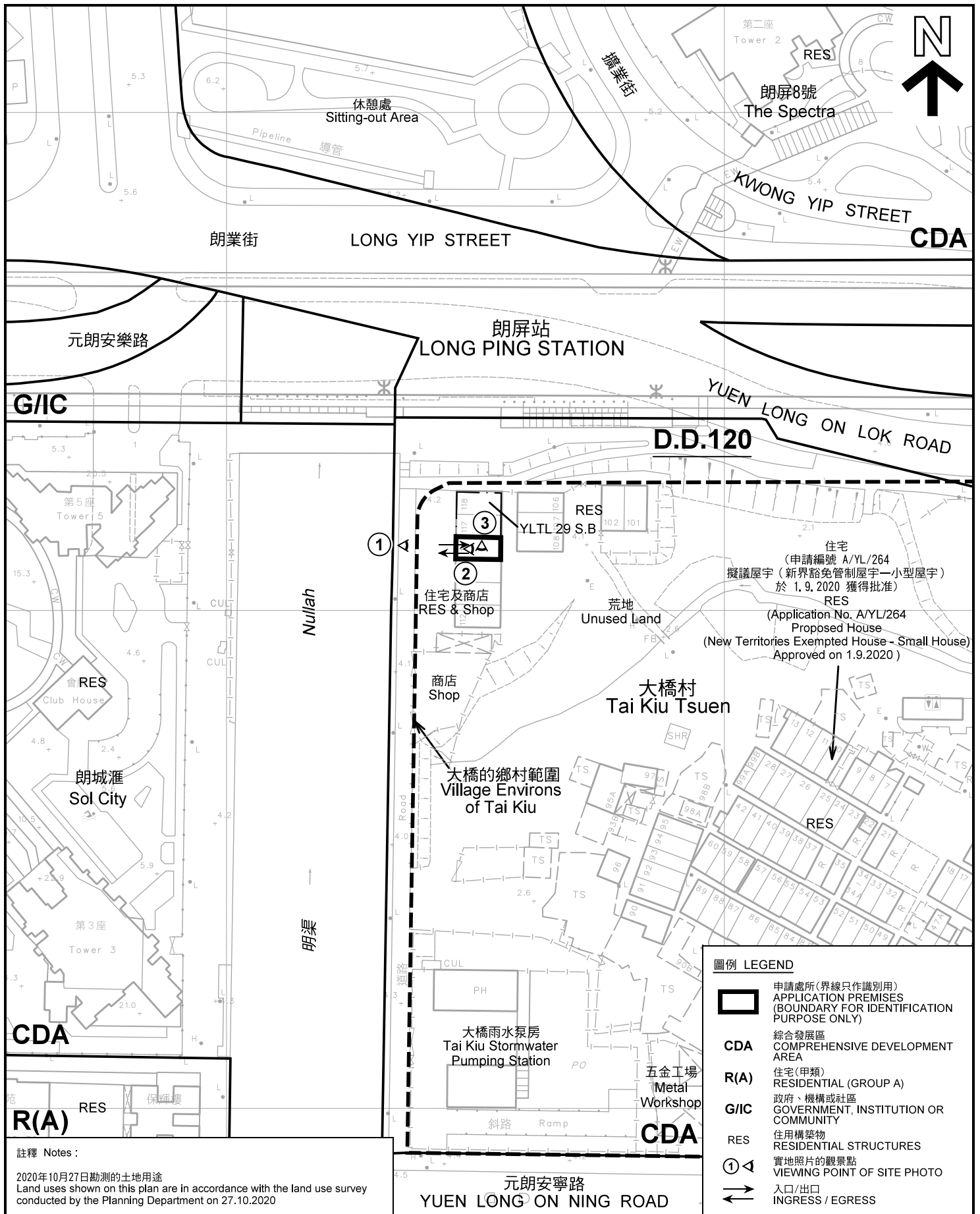
米 100 0 100 200 米
METRES

規劃署 PLANNING DEPARTMENT

參考編號 REFERENCE No. A/YL/270

圖 PLAN A-1





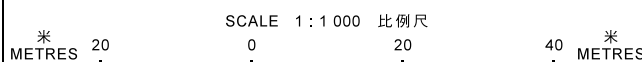
註釋 Notes :

2020年10月27日勘測的土地用途
Land uses shown on this plan are in accordance with the land use survey
conducted by the Planning Department on 27.10.2020

平面圖 SITE PLAN

臨時商店及服務行業(為期5年)
元朗大橋村114號地下(元朗市地段第29號B分段(部分))
TEMPORARY SHOP AND SERVICES
FOR A PERIOD OF 5 YEARS
G/F, 114 TAI KIU TSUEN, YUEN LONG
(SECTION B OF YUEN LONG TOWN LOT NO.29 (PART))

本摘要圖於2020年12月9日擬備, 所根據的
資料為測量圖編號 6-NW-9B 及 6-NW-9D
EXTRACT PLAN PREPARED ON 9.12.2020
BASED ON SURVEY SHEETS No.
6-NW-9B & 6-NW-9D




規劃署
PLANNING
DEPARTMENT



參考編號
REFERENCE No.
A/YL/270

圖 PLAN
A-2



圖例 LEGEND



申請處所(界線只作識別用)
APPLICATION PREMISES
(BOUNDARY FOR IDENTIFICATION
PURPOSE ONLY)

本摘要圖於2020年12月9日擬備，所根據的資料為地政總署於2019年10月18日拍得的航攝照片編號 E073076C
EXTRACT PLAN PREPARED ON 9.12.2020
BASED ON AERIAL PHOTO No.
E073076C TAKEN ON 18.10.2019
BY LANDS DEPARTMENT

航攝照片 AERIAL PHOTO

臨時商店及服務行業(為期5年)
元朗大橋村114號地下(元朗市地段第29號B分段(部分))
TEMPORARY SHOP AND SERVICES
FOR A PERIOD OF 5 YEARS
G/F, 114 TAI KIU TSUEN, YUEN LONG
(SECTION B OF YUEN LONG TOWN LOT NO.29 (PART))

規劃署
PLANNING
DEPARTMENT




參考編號
REFERENCE No.
A/YL/270

圖 PLAN
A-3

申請處所
APPLICATION PREMISES



2



申請處所
APPLICATION PREMISES

3



申請處所
APPLICATION PREMISES

申請處所界線只作識別用 APPLICATION PREMISES BOUNDARY FOR IDENTIFICATION PURPOSE ONLY

實地照片 SITE PHOTOS

臨時商店及服務行業(為期5年)
元朗大橋村114號地下(元朗市地段第29號B分段(部分))
TEMPORARY SHOP AND SERVICES
FOR A PERIOD OF 5 YEARS
G/F, 114 TAI KIU TSUEN, YUEN LONG
(SECTION B OF YUEN LONG TOWN LOT NO.29 (PART))

規劃署
PLANNING
DEPARTMENT



參考編號
REFERENCE No.
A/YL/270

圖 PLAN
A-4

本圖於2020年12月9日擬備，所根據的資料為攝於2020年10月27日的實地照片
PLAN PREPARED ON 9.12.2020
BASED ON SITE PHOTOS
TAKEN ON 27.10.2020