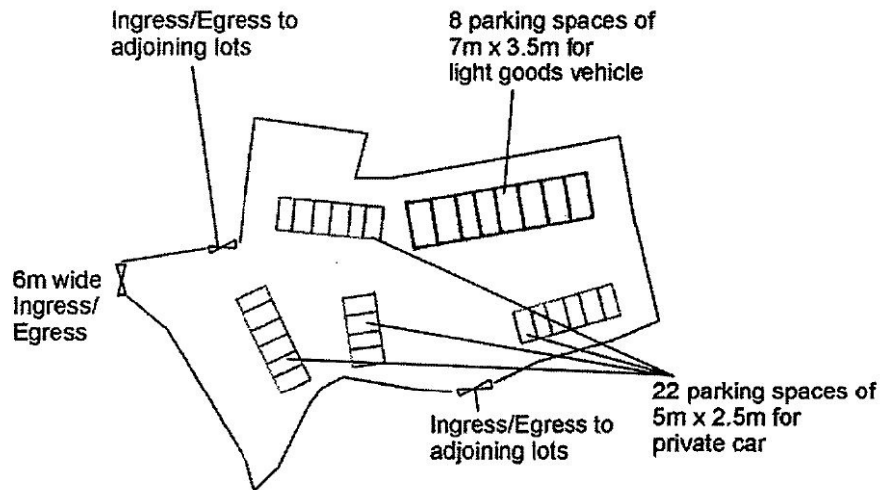


<p>Project 項目名稱: Proposed Temporary Public Vehicle Park for Private Cars and Light Goods Vehicles for a Period of 3 Years at Lots 2522 RP (Part), 2523 S.A (Part), 2526 (Part), 2528 S.A ss.1, 2528 S.A ss.2, 2528 S.A ss.3, 2528 S.A ss.4, 2528 S.A ss.5, 2528 S.A RP, 2528 S.B (Part), 2920 S.A (Part), 2920 S.D (Part) & 2922 (Part) in D.D. 129, San Hing Tsuen, Yuen Long, N.T.</p>	<p>Drawing Title 圖目: Extract from OZP No. S/YL-LFS/8</p>	<p>Remarks 備註: ●●● Vehicular access leading to Lau Fau Shan Road</p>
	<p>Drawing No. 圖號: Figure 2</p>	<p>Scale 比例: 1:7500</p>

(摘錄自申請人於 15. 2. 2018 提交的申請書)
 (Extract from Applicant's Submission of 15.2.2018)

<p>參考編號 REFERENCE No. A/YL-LFS/310</p>	<p>繪圖 DRAWING A-1</p>
--	------------------------------



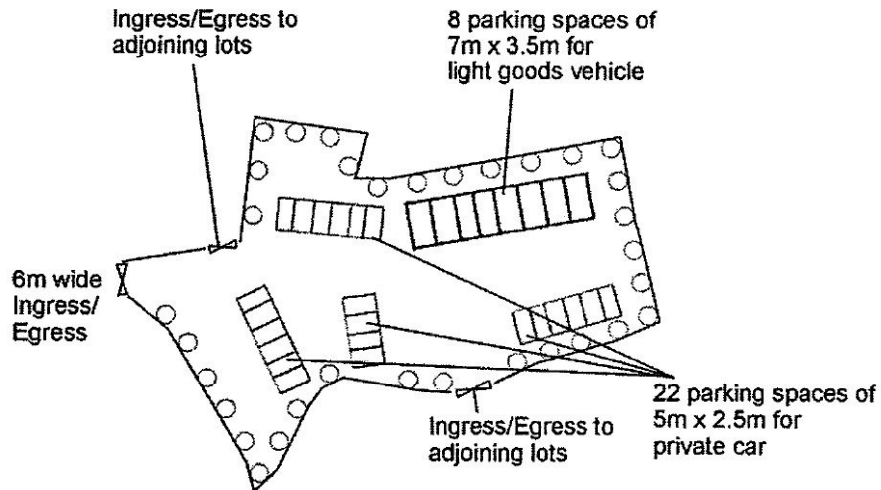
<p>Project 項目名稱:</p> <p>Proposed Temporary Public Vehicle Park for Private Cars and Light Goods Vehicles for a Period of 3 Years at Lots 2379 S.D (Part), 2473 S.B (Part), 2473 S.C, 2473 S.D, 2473 S.E, 2473 S.F, 2473 S.G, 2473 S.H, 2473 RP, 2475 S.B (Part), 2475 S.C, 2475 S.D (Part), 2475 S.E, 2475 S.F, 2475 S.G, 2475 S.H, 2475 S.I, 2475 RP (Part), 2478 S.A (Part), 2478 S.B (Part), 2478 S.C (Part), 2478 S.D, 2478 S.E (Part), 2478 S.F, 2478 S.G, 2478 S.H, 2479 S.A (Part), 2479 RP (Part), 2480 RP (Part) in D.D. 129 & Adjoining Government Land, San Hing Tsuen, Yuen Long, N.T.</p>	<p>Drawing Title 圖目:</p> <p>Proposed Layout Plan</p>	<p>Remarks 備註:</p>
	<p>Drawing No. 圖號:</p> <p>Figure 3</p>	<p>Scale 比例:</p> <p>1:1000</p>

(摘錄自申請人於 15. 2. 2018 提交的申請書)
 (Extract from Applicant's
 Submission of 15.2.2018)

<p>參考編號 REFERENCE No. A/YL-LFS/310</p>	<p>繪圖 DRAWING A-2</p>
---	-----------------------------------



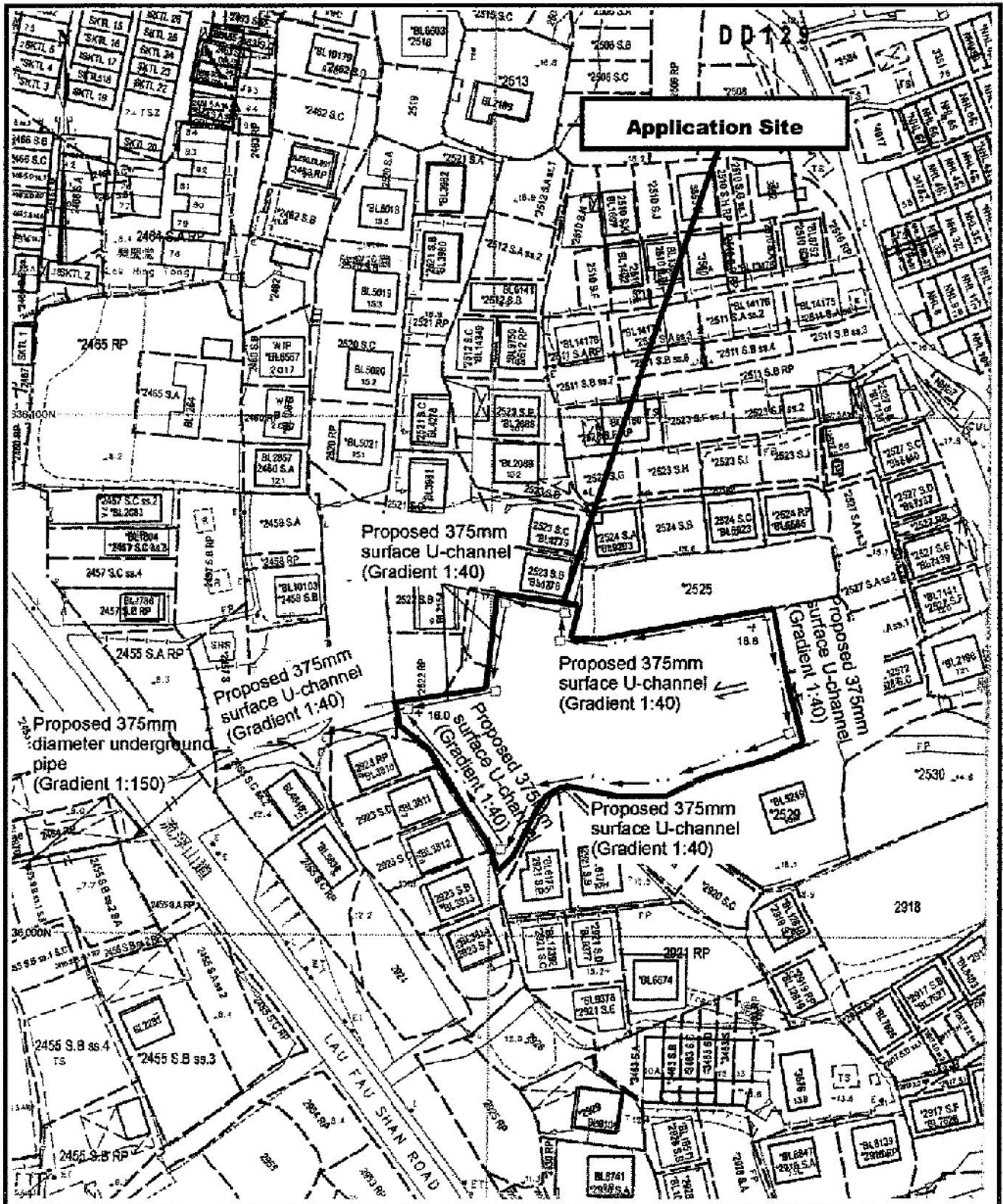
Tree	Approximate Height	Spacing
○ Proposed <i>Bauhinia blakeana</i>	2.75m	4m



Project 項目名稱: Proposed Temporary Public Vehicle Park for Private Cars and Light Goods Vehicles for a Period of 3 Years at Lots 2522 RP (Part), 2523 S.A (Part), 2526 (Part), 2528 S.A ss.1, 2528 S.A ss.2, 2528 S.A ss.3, 2528 S.A ss.4, 2528 S.A ss.5, 2528 S.A RP, 2528 S.B (Part), 2920 S.A (Part), 2920 S.D (Part) & 2922 (Part) in D.D. 129, San Hing Tsuen, Yuen Long, N.T.	Drawing Title 圖目: Proposed Landscape Plan	Remarks 備註:
	Drawing No. 圖號: Figure 4	Scale 比例: 1:1000

(摘錄自申請人於 15. 2. 2018 提交的申請書)
 (Extract from Applicant's Submission of 15.2.2018)

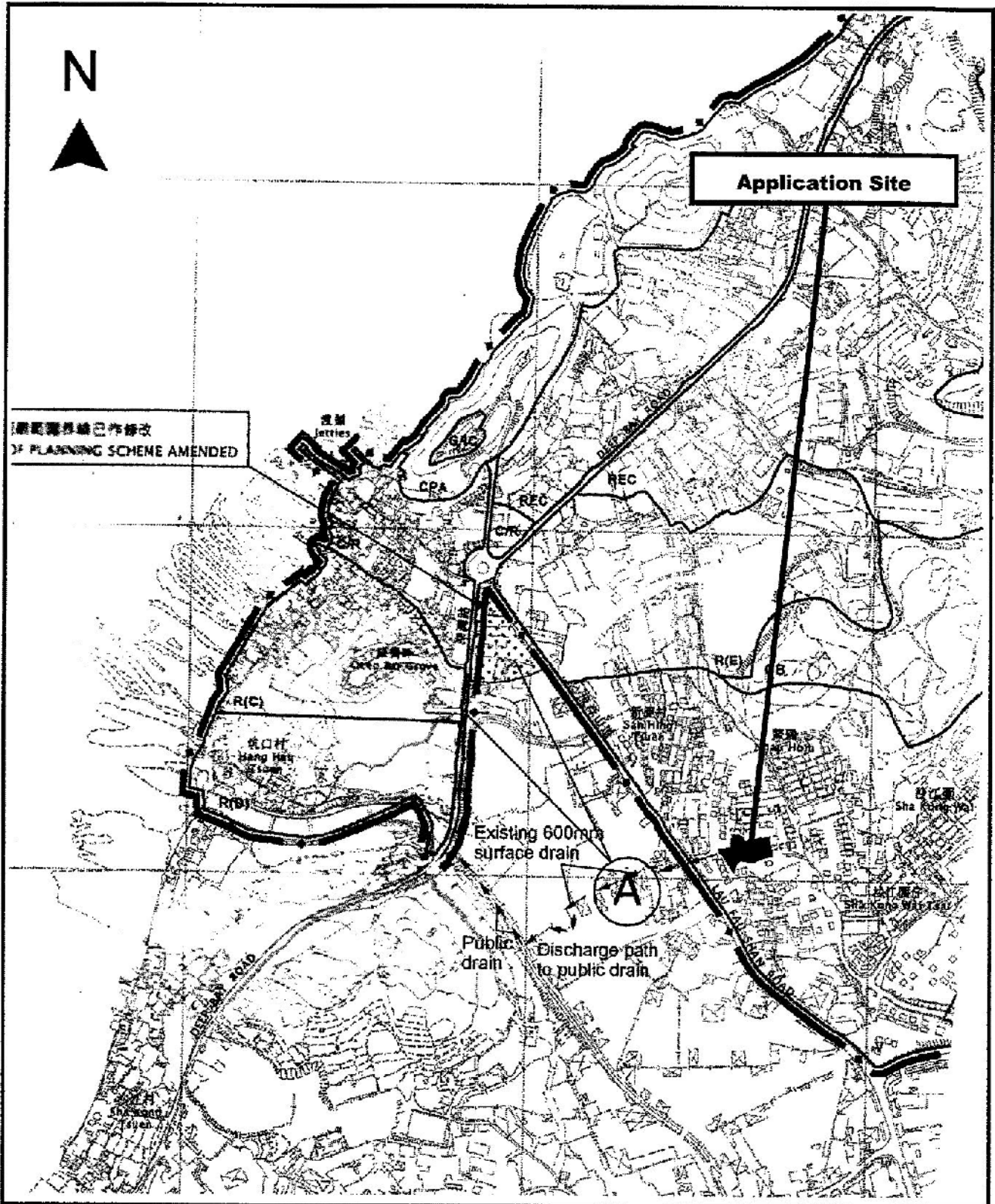
參考編號 REFERENCE No. AYL-LFS/310	繪圖 DRAWING A-3
---	--------------------------



<p>Project 項目名稱: Proposed Temporary Public Vehicle Park for Private Cars and Light Goods Vehicles for a Period of 3 Years at Lots 2522 RP (Part), 2523 S.A (Part), 2526 (Part), 2528 S.A ss.1, 2526 S.A ss.2, 2528 S.A ss.3, 2528 S.A ss.4, 2528 S.A ss.5, 2528 S.A RP, 2528 S.B (Part), 2920 S.A (Part), 2920 S.D (Part) & 2922 (Part) in D.D. 129, San Hing Tsuen, Yuen Long, N.T.</p>	<p>Drawing Title 圖名: Proposed Drainage Plan</p> <p>Drawing No. 圖號: Figure 5</p>	<p>Remarks 備註: <input type="checkbox"/> Proposed catchpit Flow of surface runoff ± 18.8 Level (in mPD)</p> <p>Scale 比例: 1:1000</p>
---	---	---

(摘錄自申請人於 15. 2. 2018 呈交的申請書)
 (Extract from Applicant's Submission of 15.2.2018)

參考編號 REFERENCE No. AYL-LFS/310	繪圖 DRAWING A-4
---	--------------------------



<p>Project 項目名稱:</p> <p>Proposed Temporary Public Vehicle Park for Private Cars and Light Goods Vehicles for a Period of 3 Years at Lots 2522 RP (Part), 2523 S.A (Part), 2526 (Part), 2528 S.A ss.1, 2528 S.A ss.2, 2528 S.A ss.3, 2528 S.A ss.4, 2528 S.A ss.5, 2528 S.A RP, 2528 S.B (Part), 2920 S.A (Part), 2920 S.D (Part) & 2922 (Part) in D.D. 129, San Hing Tsuen, Yuen Long, N.T.</p>	<p>Drawing Title 圖目:</p> <p>Proposed Discharge Path</p>	<p>Remarks 備註:</p>
	<p>Drawing No. 圖號:</p> <p>Figure 6</p>	<p>Scale 比例:</p> <p>1:7500</p>

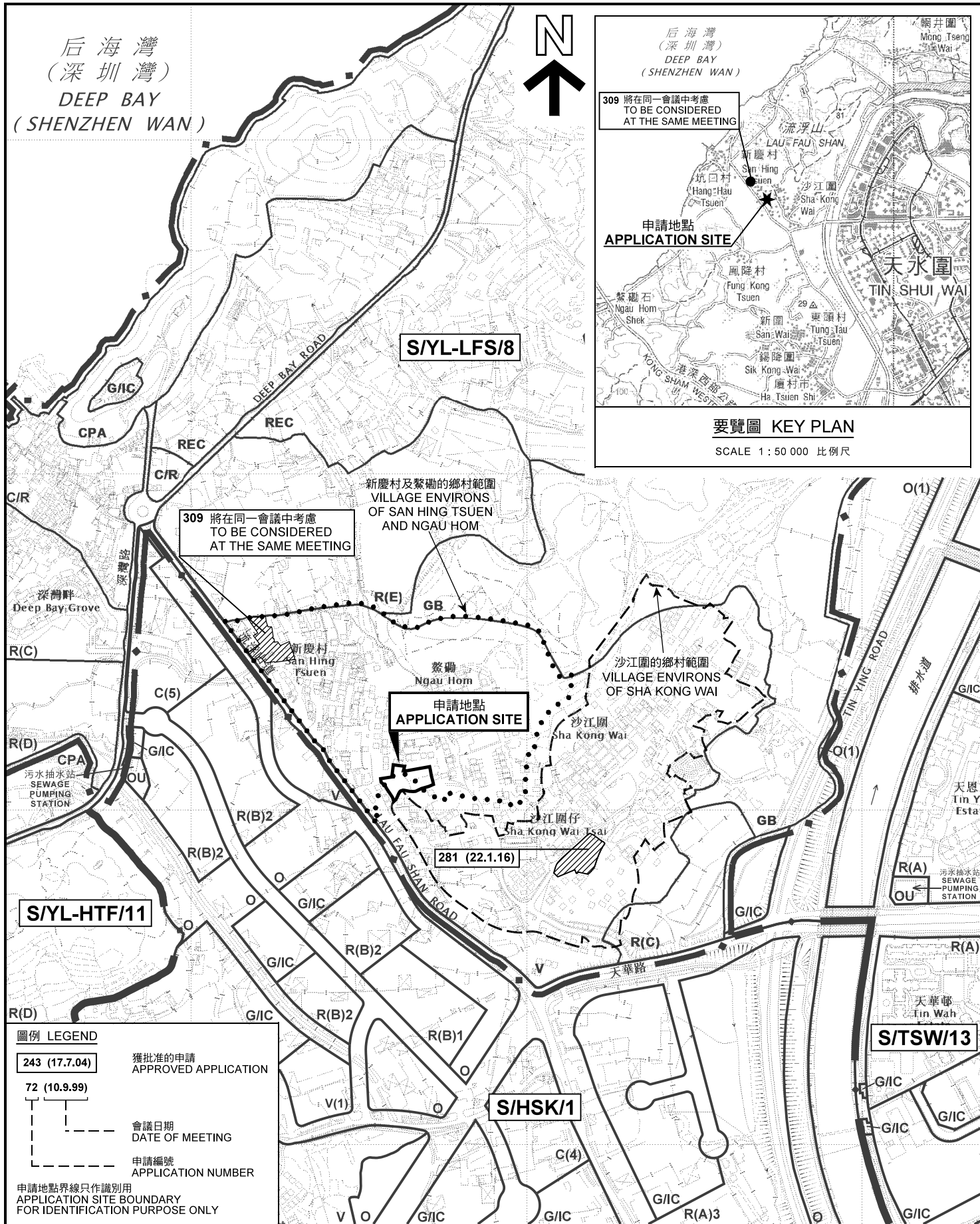
(摘錄自申請人於 15. 2. 2018 呈交的申請書)
 (Extract from Applicant's Submission of 15.2.2018)

<p>參考編號 REFERENCE No. AYL-LFS/310</p>	<p>繪圖 DRAWING A-5</p>
---	---------------------------

后海灣
(深圳灣)
DEEP BAY
(SHENZHEN WAN)



要覽圖 KEY PLAN
SCALE 1 : 50 000 比例尺



圖例 LEGEND

- 243 (17.7.04) 獲批准的申請 APPROVED APPLICATION
- 72 (10.9.99) 會議日期 DATE OF MEETING
- 申請編號 APPLICATION NUMBER

申請地點界線只作識別用
APPLICATION SITE BOUNDARY
FOR IDENTIFICATION PURPOSE ONLY

位置圖及同類申請 LOCATION PLAN WITH SIMILAR APPLICATIONS

擬議臨時公眾停車場(私家車及輕型貨車) (為期3年)
元朗新慶村丈量約份第129約地段第2522號餘段(部分)、第2523號A分段(部分)、第2526號(部分)、第2528號A分段第1小分段、第2528號A分段第2小分段、第2528號A分段第3小分段、第2528號A分段第4小分段、第2528號A分段第5小分段、第2528號A分段餘段、第2528號B分段(部分)、第2920號A分段(部分)、第2920號B分段(部分)及第2922號(部分)
PROPOSED TEMPORARY PUBLIC VEHICLE PARK FOR PRIVATE CARS AND LIGHT GOODS VEHICLES FOR A PERIOD OF 3 YEARS
LOTS 2522 RP (PART), 2523 S.A (PART), 2526 (PART), 2528 S.A ss.1, 2528 S.A ss.2, 2528 S.A ss.3, 2528 S.A ss.4, 2528 S.A ss.5, 2528 S.A RP, 2528 S.B (PART), 2920 S.A (PART), 2920 S.D (PART) AND 2922 (PART) IN D.D.129, SAN HING TSUEN, YUEN LONG

SCALE 1 : 7 500 比例尺
米 100 0 100 200 300 米
METRES

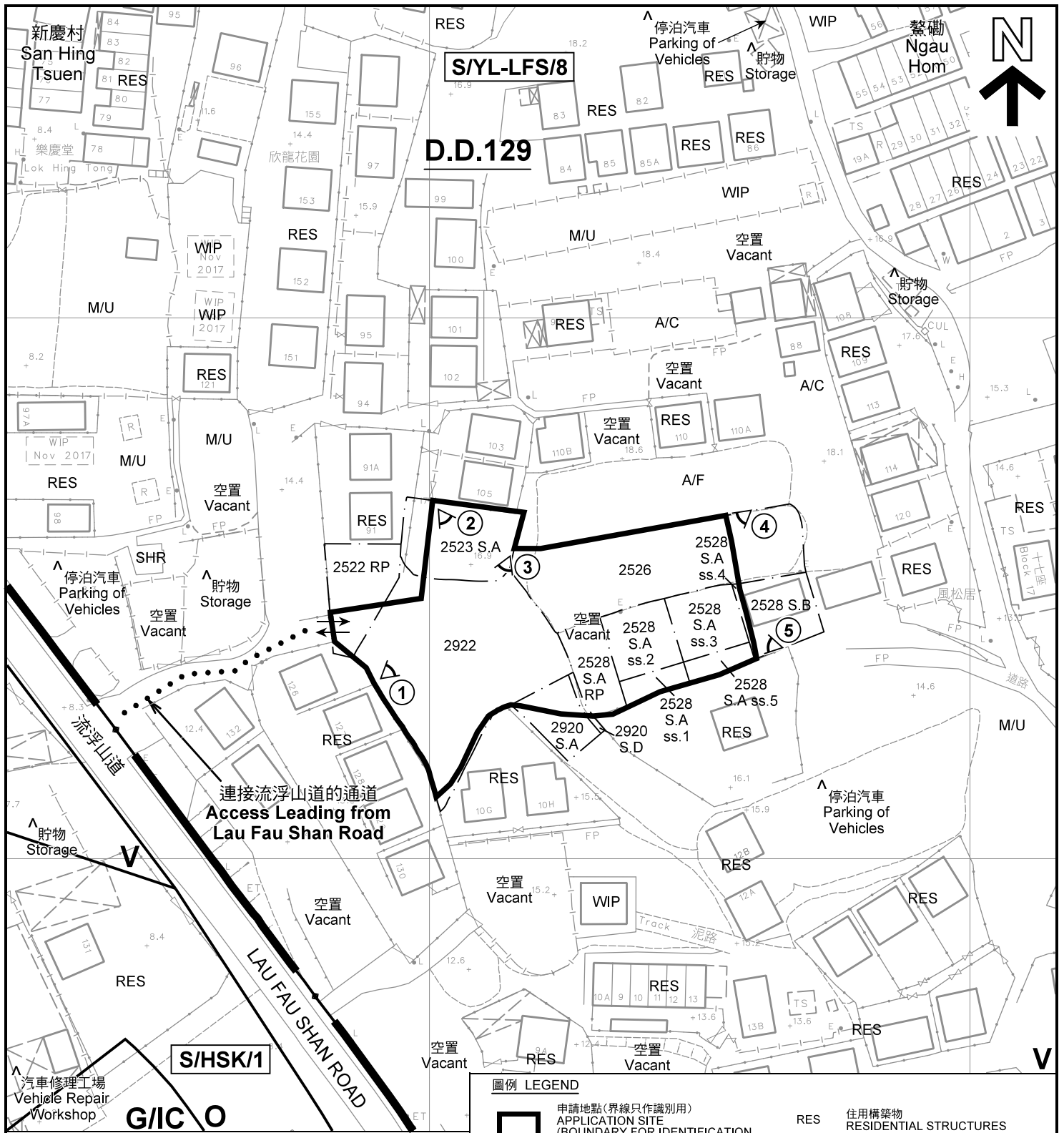
本摘要圖於2018年3月16日擬備，
所根據的資料為於2017年5月26日
展示的分區計劃大綱圖編號 S/YL-LFS/8
EXTRACT PLAN PREPARED ON 16.3.2018
BASED ON OUTLINE ZONING PLAN No.
S/YL-LFS/8 EXHIBITED ON 26.5.2017

規劃署
PLANNING
DEPARTMENT



參考編號
REFERENCE No.
A/YL-LFS/310

圖 PLAN
A-1



註釋 Notes:

- (1) 2018年2月23日及2018年3月1日勘測的土地用途
Land uses shown on this plan are in accordance with the land use survey conducted by the Planning Department on 23.2.2018 & 1.3.2018
- (2) * 土地用途跟1991年10月及1991年11月勘測的土地用途一致
Indicates that the use is the same as that revealed by the land use survey conducted by the Planning Department in Oct 1991 & Nov 1991
- (3) ^ 土地用途跟1991年10月及1991年11月勘測的土地用途有別
Indicates that the use is different from that revealed by the land use survey conducted by the Planning Department in Oct 1991 & Nov 1991

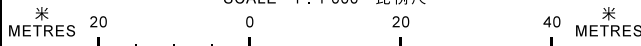
圖例 LEGEND

	申請地點(界線只作識別用) APPLICATION SITE (BOUNDARY FOR IDENTIFICATION PURPOSE ONLY)	RES	住用構築物 RESIDENTIAL STRUCTURES
V	鄉村式發展 VILLAGE TYPE DEVELOPMENT	A/F	休耕農地 FALLOW AGRICULTURAL LAND
G/IC	政府、機構或社區 GOVERNMENT, INSTITUTION OR COMMUNITY	M/U	荒地 UNUSED LAND
O	休憩用地 OPEN SPACE	A/C	常耕農地 CULTIVATED AGRICULTURAL LAND
SHR	神龕 SHRINE	①	實地照片的觀景點 VIEWING POINT OF SITE PHOTO
WIP	施工中 WORKS IN PROGRESS	↔	入口/出口 INGRESS / EGRESS

平面圖 SITE PLAN

擬議臨時公眾停車場(私家車及輕型貨車)(為期3年)
元朗新慶村丈量約份第129約地段第2522號餘段(部分)、第2523號A分段(部分)、
第2526號(部分)、第2528號A分段第1小分段、第2528號A分段第2小分段、第2528號A分段第3小分段、
第2528號A分段第4小分段、第2528號A分段第5小分段、第2528號A分段餘段、第2528號B分段(部分)、
第2920號A分段(部分)、第2920號B分段(部分)及第2922號(部分)
PROPOSED TEMPORARY PUBLIC VEHICLE PARK FOR PRIVATE CARS
AND LIGHT GOODS VEHICLES FOR A PERIOD OF 3 YEARS
LOTS 2522 RP (PART), 2523 S.A (PART), 2526 (PART), 2528 S.A ss.1, 2528 S.A ss.2,
2528 S.A ss.3, 2528 S.A ss.4, 2528 S.A ss.5, 2528 S.A RP, 2528 S.B (PART), 2920 S.A (PART),
2920 S.D (PART) AND 2922 (PART) IN D.D.129, SAN HING TSUEN, YUEN LONG

SCALE 1 : 1 000 比例尺



本摘要圖於2018年3月14日擬備, 所根據的資料為測量圖編號 2-SW-22C 及 6-NW-2A
EXTRACT PLAN PREPARED ON 14.3.2018
BASED ON SURVEY SHEETS No.
2-SW-22C & 6-NW-2A

規劃署
PLANNING
DEPARTMENT



參考編號
REFERENCE No.
A/YL-LFS/310

圖 PLAN
A-2



圖例 LEGEND



申請地點 (界線只作識別用)
APPLICATION SITE
(BOUNDARY FOR IDENTIFICATION
PURPOSE ONLY)

本摘要圖於2018年3月7日擬備，所根據的資料為地政總署於2017年4月4日拍得的航攝照片編號 E019571C
EXTRACT PLAN PREPARED ON 7.3.2018
BASED ON AERIAL PHOTO No.
E019571C TAKEN ON 4.4.2017
BY LANDS DEPARTMENT

航攝照片 AERIAL PHOTO

擬議臨時公眾停車場(私家車及輕型貨車) (為期3年)
元朗新慶村丈量約份第129約地段第2522號餘段(部分)、第2523號A分段(部分)、
第2526號(部分)、第2528號A分段第1小分段、第2528號A分段第2小分段、第2528號A分段第3小分段、
第2528號A分段第4小分段、第2528號A分段第5小分段、第2528號A分段餘段、第2528號B分段(部分)、
第2920號A分段(部分)、第2920號D分段(部分)及第2922號(部分)
PROPOSED TEMPORARY PUBLIC VEHICLE PARK FOR PRIVATE CARS
AND LIGHT GOODS VEHICLES FOR A PERIOD OF 3 YEARS
LOTS 2522 RP (PART), 2523 S.A (PART), 2526 (PART), 2528 S.A ss.1, 2528 S.A ss.2,
2528 S.A ss.3, 2528 S.A ss.4, 2528 S.A ss.5, 2528 S.A RP, 2528 S.B (PART), 2920 S.A (PART),
2920 S.D (PART) AND 2922 (PART) IN D.D.129, SAN HING TSUEN, YUEN LONG

規劃署
PLANNING
DEPARTMENT



參考編號
REFERENCE No.
AYL-LFS/310

圖 PLAN
A-3



申請地點界線只作識別用 APPLICATION SITE BOUNDARY FOR IDENTIFICATION PURPOSE ONLY

實地照片 SITE PHOTOS

擬議臨時公眾停車場(私家車及輕型貨車)(為期3年)
 元朗新農村丈量約份第128約地段第2522號餘段(部分)、第2523號A分段(部分)、
 第2526號(部分)、第2528號A分段第1小分段、第2528號A分段第2小分段、第2528號A分段第3小分段、
 第2528號A分段第4小分段、第2528號A分段第5小分段、第2528號A分段餘段、第2528號B分段(部分)、
 第2920號A分段(部分)、第2920號D分段(部分)及第2922號(部分)
 PROPOSED TEMPORARY PUBLIC VEHICLE PARK FOR PRIVATE CARS
 AND LIGHT GOODS VEHICLES FOR A PERIOD OF 3 YEARS
 LOTS 2522 RP (PART), 2523 S.A (PART), 2526 (PART), 2528 S.A ss.1, 2528 S.A ss.2,
 2528 S.A ss.3, 2528 S.A ss.4, 2528 S.A ss.5, 2528 S.A RP, 2528 S.B (PART), 2920 S.A (PART),
 2920 S.D (PART) AND 2922 (PART) IN D.D.129, SAN HING TSUEN, YUEN LONG

規劃署
 PLANNING
 DEPARTMENT



參考編號
 REFERENCE No.
 AYL-LFS/310

圖 PLAN
 A-4a

本圖於2018年3月14日擬備，所根據的資料為攝於2018年2月23日的實地照片
 PLAN PREPARED ON 14.3.2018
 BASED ON SITE PHOTOS
 TAKEN ON 23.2.2018



申請地點
APPLICATION SITE



申請地點
APPLICATION SITE

申請地點界線只作識別用 APPLICATION SITE BOUNDARY FOR IDENTIFICATION PURPOSE ONLY

本圖於2018年3月9日擬備，所根據的資料為攝於2018年2月23日的實地照片
PLAN PREPARED ON 9.3.2018
BASED ON SITE PHOTOS
TAKEN ON 23.2.2018

實地照片 SITE PHOTOS

擬議臨時公眾停車場(私家車及輕型貨車)(為期3年)
元朗新農村丈量約份第128約地段第2522號餘段(部分)、第2523號A分段(部分)、
第2526號(部分)、第2528號A分段第1小分段、第2528號A分段第2小分段、第2528號A分段第3小分段、
第2528號A分段第4小分段、第2528號A分段第5小分段、第2528號A分段餘段、第2528號B分段(部分)、
第2920號A分段(部分)、第2920號D分段(部分)及第2922號(部分)
PROPOSED TEMPORARY PUBLIC VEHICLE PARK FOR PRIVATE CARS
AND LIGHT GOODS VEHICLES FOR A PERIOD OF 3 YEARS
LOTS 2522 RP (PART), 2523 S.A (PART), 2526 (PART), 2528 S.A ss.1, 2528 S.A ss.2,
2528 S.A ss.3, 2528 S.A ss.4, 2528 S.A ss.5, 2528 S.A RP, 2528 S.B (PART), 2920 S.A (PART),
2920 S.D (PART) AND 2922 (PART) IN D.D.129, SAN HING TSUEN, YUEN LONG

規劃署
PLANNING
DEPARTMENT



參考編號
REFERENCE No.
AYL-LFS/310

圖 PLAN
A-4b