

註釋 Notes :

- (1) 2018年7月17日勘測的土地用途
Land uses shown on this plan are in accordance with the land use survey conducted by the Planning Department on 17.7.2018
- (2) * 土地用途跟1992年2月勘測的土地用途一致
Indicates that the use is the same as that revealed by the land use survey conducted by the Planning Department in Feb 1992
- (3) ^ 土地用途跟1992年2月勘測的土地用途有別
Indicates that the use is different from that revealed by the land use survey conducted by the Planning Department in Feb 1992

圖例 LEGEND

- | | | | |
|-------------|--|-----|---|
| | 申請地點(界線只作識別用)
APPLICATION SITE
(BOUNDARY FOR IDENTIFICATION
PURPOSE ONLY) | CA | 自然保育區
CONSERVATION AREA |
| R(C) | 住宅(丙類)
RESIDENTIAL (GROUP C) | RES | 住用構築物
RESIDENTIAL STRUCTURES |
| V | 鄉村式發展
VILLAGE TYPE DEVELOPMENT | ① | 實地照片的觀景點
VIEWING POINT OF SITE PHOTO |
| | | | 入口/出口
INGRESS / EGRESS |

平面圖 SITE PLAN

擬議臨時露天存放汽車、建築機械零件買賣 (為期3年)
元朗錦田錦田公路丈量約份第109約地段第473號及第475號
PROPOSED TEMPORARY OPEN STORAGE OF VEHICLES
AND SALES OF CONSTRUCTION MACHINERY PARTS
FOR A PERIOD OF 3 YEARS
LOTS 473 AND 475 IN D.D. 109,
KAM TIN ROAD, KAM TIN, YUEN LONG
SCALE 1 : 1 000 比例尺

米 20 0 20 40 米
METRES

規劃署
PLANNING
DEPARTMENT



參考編號
REFERENCE No.

A/YL-KTN/595&596

圖 PLAN
R-2

本摘要圖於2018年7月24日擬備, 所根據的
資料為測量圖編號 6-NE-12B
EXTRACT PLAN PREPARED ON 24.7.2018
BASED ON SURVEY SHEET No.
6-NE-12B



航攝照片 AERIAL PHOTO

擬議臨時露天存放汽車、建築機械零件買賣(為期3年)
元朗錦田錦田公路丈量約份第109約地段第473號及第475號
PROPOSED TEMPORARY OPEN STORAGE OF VEHICLES
AND SALES OF CONSTRUCTION MACHINERY PARTS
FOR A PERIOD OF 3 YEARS
LOTS 473 AND 475 IN D.D. 109,
KAM TIN ROAD, KAM TIN, YUEN LONG

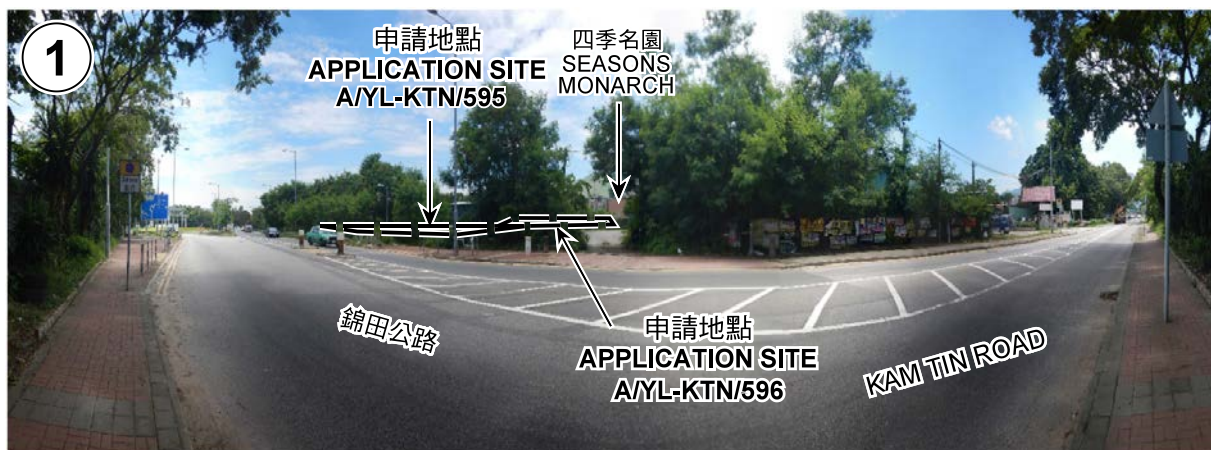
規劃署
PLANNING
DEPARTMENT



參考編號
REFERENCE No.
AYL-KTN/595&596

圖 PLAN
R-3

本摘要圖於2018年7月24日擬備, 所根據
的資料為地政總署於2018年3月1日拍得
的航攝照片編號 C032420C
EXTRACT PLAN PREPARED ON 24.7.2018
BASED ON AERIAL PHOTO No.
C032420C TAKEN ON 1.3.2018
BY LANDS DEPARTMENT



申請地點界線只作識別用 APPLICATION SITE BOUNDARY FOR IDENTIFICATION PURPOSE ONLY

本圖於2018年7月24日擬備，所根據的資料為攝於2018年7月17日的實地照片
PLAN PREPARED ON 24.7.2018
BASED ON SITE PHOTOS
TAKEN ON 17.7.2018

實地照片 SITE PHOTOS

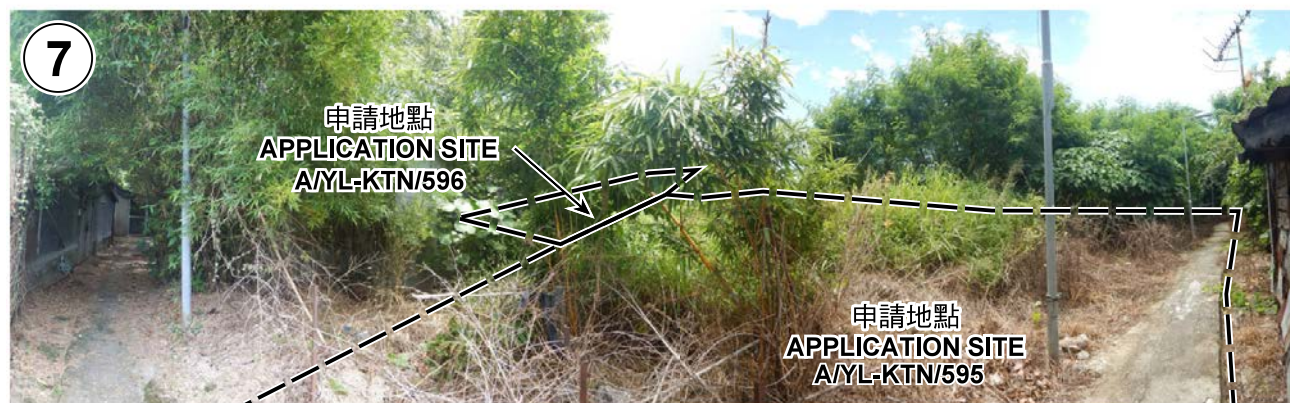
擬議臨時露天存放汽車、建築機械零件買賣（為期3年）
元朗錦田錦田公路丈量約份第109約地段第473號及第475號
PROPOSED TEMPORARY OPEN STORAGE OF VEHICLES
AND SALES OF CONSTRUCTION MACHINERY PARTS
FOR A PERIOD OF 3 YEARS
LOTS 473 AND 475 IN D.D. 109,
KAM TIN ROAD, KAM TIN, YUEN LONG

規劃署
PLANNING
DEPARTMENT



參考編號
REFERENCE No.
A/YL-KTN/595&596

圖 PLAN
R-4a



申請地點界線只作識別用 APPLICATION SITE BOUNDARY FOR IDENTIFICATION PURPOSE ONLY

實地照片 SITE PHOTOS

擬議臨時露天存放汽車、建築機械零件買賣（為期3年）
元朗錦田錦田公路丈量約份第109約地段第473號及第475號
PROPOSED TEMPORARY OPEN STORAGE OF VEHICLES
AND SALES OF CONSTRUCTION MACHINERY PARTS
FOR A PERIOD OF 3 YEARS
LOTS 473 AND 475 IN D.D. 109,
KAM TIN ROAD, KAM TIN, YUEN LONG

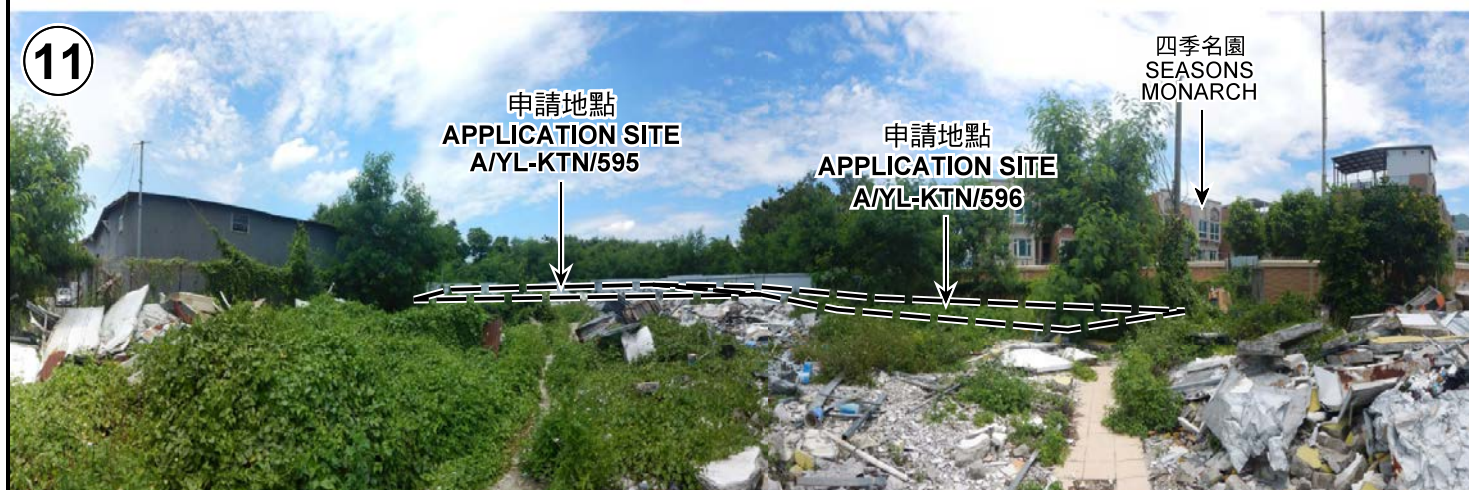
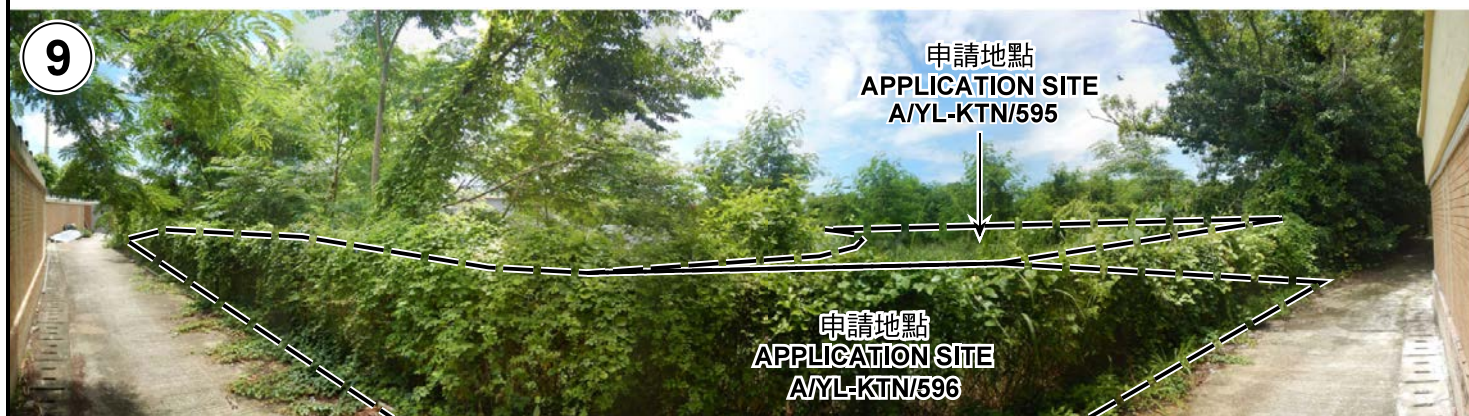
規劃署
PLANNING
DEPARTMENT



參考編號
REFERENCE No.
A/YL-KTN/595&596

圖 PLAN
R-4b

本圖於2018年7月24日擬備，所根據的資料為攝於2018年7月17日的實地照片
PLAN PREPARED ON 24.7.2018
BASED ON SITE PHOTOS
TAKEN ON 17.7.2018



申請地點界線只作識別用 APPLICATION SITE BOUNDARY FOR IDENTIFICATION PURPOSE ONLY

實地照片 SITE PHOTOS

擬議臨時露天存放汽車、建築機械零件買賣（為期3年）
元朗錦田錦田公路丈量約份第109約地段第473號及第475號
PROPOSED TEMPORARY OPEN STORAGE OF VEHICLES
AND SALES OF CONSTRUCTION MACHINERY PARTS
FOR A PERIOD OF 3 YEARS
LOTS 473 AND 475 IN D.D. 109,
KAM TIN ROAD, KAM TIN, YUEN LONG

規劃署
PLANNING
DEPARTMENT



本圖於2018年7月24日擬備，所根據的資料為攝於2018年7月17日的實地照片
PLAN PREPARED ON 24.7.2018
BASED ON SITE PHOTOS
TAKEN ON 17.7.2018

參考編號
REFERENCE No.
A/YL-KTN/595&596

圖 PLAN
R-4c