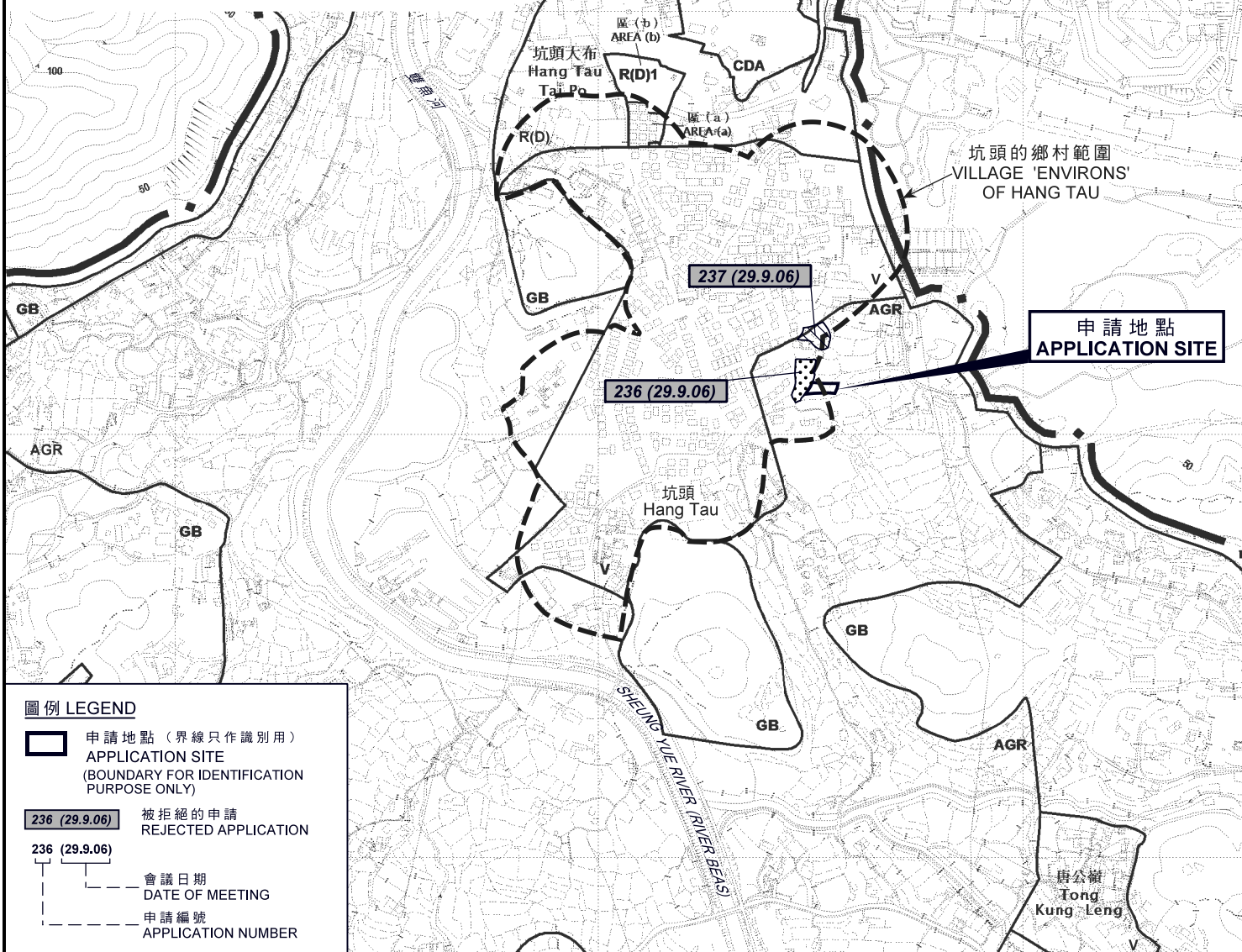



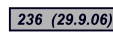




### 要覽圖 KEY PLAN

SCALE 1 : 50 000 比例尺



### 圖例 LEGEND

-  申請地點 (界線只作識別用)  
APPLICATION SITE  
(BOUNDARY FOR IDENTIFICATION  
PURPOSE ONLY)
-  236 (29.9.06) 被拒絕的申請  
REJECTED APPLICATION
-  236 (29.9.06) 會議日期  
DATE OF MEETING
-  申請編號  
APPLICATION NUMBER

### 位置圖 LOCATION PLAN

擬議2幢屋宇 (新界豁免管制屋宇)  
上水古洞南坑頭村丈量約份第94約  
地段第493號A分段及第493號餘段  
PROPOSED 2 HOUSES  
(NEW TERRITORIES EXEMPTED HOUSES)  
LOTS 493 S.A AND 493 RP in D.D. 94,  
HANG TAU VILLAGE, KWU TUNG SOUTH, SHEUNG SHUI  
SCALE 1 : 7 500 比例尺

米 100 0 100 200 300 米  
METRES

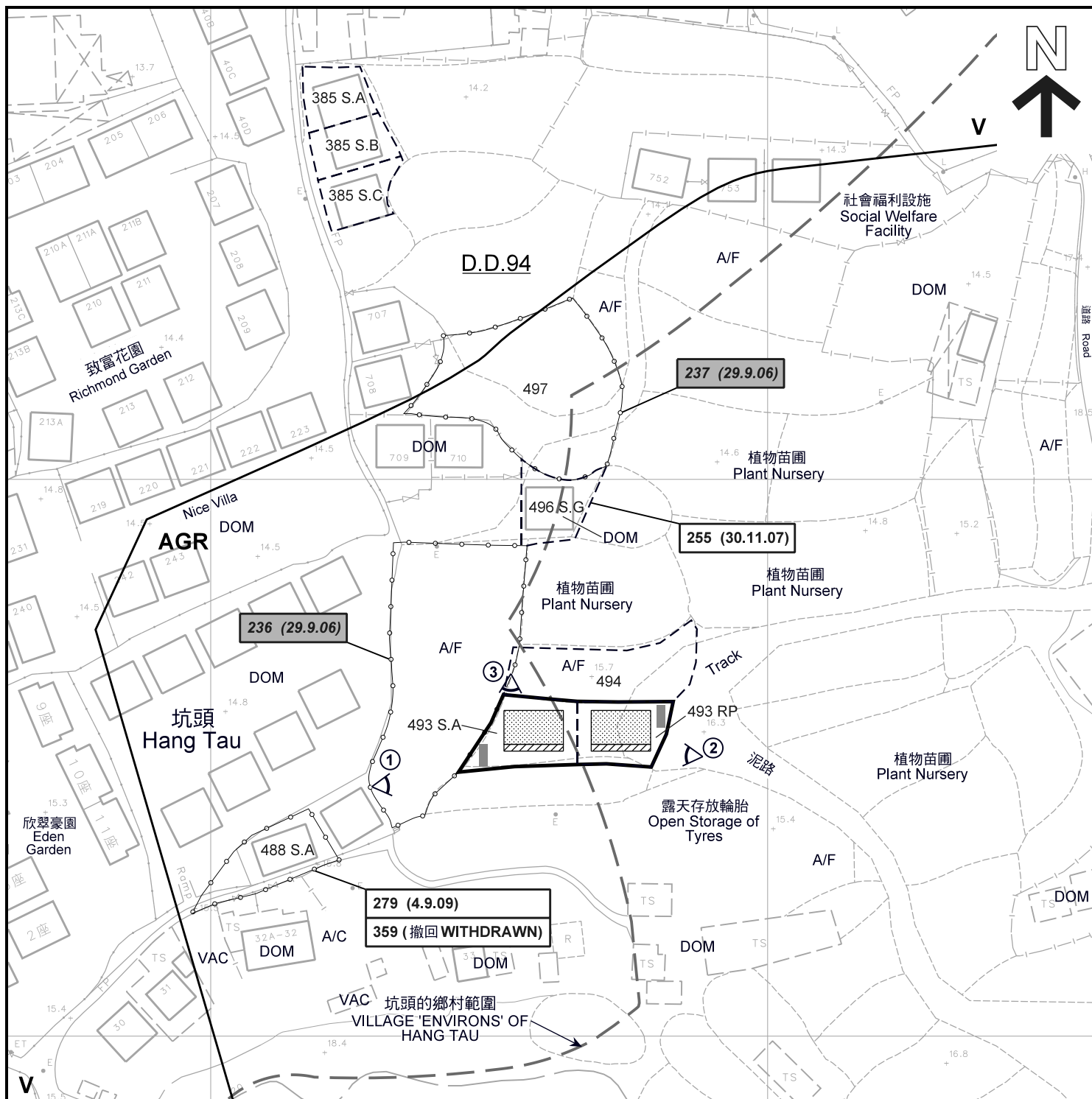
規劃署  
PLANNING  
DEPARTMENT



參考編號  
REFERENCE No.  
A/NE-KTS/454

圖 PLAN  
R-1

本摘要圖於2018年2月9日擬備，  
所根據的資料為於2018年1月30日核准的  
分區計劃大綱圖編號S/NE-KTS/16  
EXTRACT PLAN PREPARED ON 9.2.2018  
BASED ON OUTLINE ZONING PLAN  
No. S/NE-KTS/16 APPROVED ON 30.1.2018



# 圖例 LEGEND

- 申請地點 (界線只作識別用)  
APPLICATION SITE (BOUNDARY FOR IDENTIFICATION PURPOSE ONLY)
- 擬議小型屋宇  
PROPOSED SMALL HOUSE
- 擬議露台  
PROPOSED BALCONY
- 化糞池  
SEPTIC TANK
- 申請人提及的私人地段  
PRIVATE LOTS MENTIONED BY THE APPLICANT
- 實地照片的觀景點  
VIEWING POINT OF SITE PHOTO

- AGR** 農業  
AGRICULTURE
- V** 鄉村式發展  
VILLAGE TYPE DEVELOPMENT
- A/C** 常耕農地  
ACTIVE AGRICULTURAL LAND
- A/F** 休耕農地  
FALLOW AGRICULTURAL LAND
- M/U** 荒地  
UNUSED LAND
- DOM** 住用構築物  
DOMESTIC STRUCTURE
- VAC** 空置  
VACANT

- 255 (30.11.07)** 獲批准的申請  
APPROVED APPLICATION
- 237 (29.9.06)** 被拒絕的申請  
REJECTED APPLICATION
- 237 (29.9.06)** 會議日期  
DATE OF MEETING
- 237 (29.9.06)** 申請編號  
APPLICATION NUMBER

註釋 Notes:  
2017年8月31日勘測的土地用途  
Land uses shown on this plan are in accordance with the land use survey conducted by the Planning Department on 31.8.2017

本摘要圖於2018年1月25日擬備，  
所根據的資料為測量圖編號  
2-SE-15A及15C

EXTRACT PLAN PREPARED ON 25.1.2018  
BASED ON SURVEY SHEETS No.  
2-SE-15A AND 15C

## 平面圖 SITE PLAN

擬議2幢屋宇 (新界豁免管制屋宇)  
上水古洞南坑頭村丈量約份第94約  
地段第493號A分段及第493號餘段  
PROPOSED 2 HOUSES  
(NEW TERRITORIES EXEMPTED HOUSES)  
LOTS 493 S.A AND 493 RP in D.D. 94,  
HANG TAU VILLAGE, KWU TUNG SOUTH, SHEUNG SHUI

SCALE 1:1 000 比例尺  
米 20 0 20 40 米  
METRES

規劃署  
PLANNING  
DEPARTMENT



參考編號  
REFERENCE No.  
A/NE-KTS/454

圖 PLAN  
R-2





圖例 LEGEND



申請地點（界線只作識別用）  
APPLICATION SITE  
(BOUNDARY FOR IDENTIFICATION  
PURPOSE ONLY)

本摘要圖於2018年1月19日擬備，  
所根據的資料為地政總署  
於2017年4月4日拍得的航攝照片  
編號E019069C

EXTRACT PLAN PREPARED ON 19.1.2018  
BASED ON AERIAL PHOTO No.E019069C  
TAKEN ON 4.4.2017 BY  
LANDS DEPARTMENT

航攝照片 AERIAL PHOTO

擬議2幢屋宇（新界豁免管制屋宇）  
上水古洞南坑頭村丈量約份第94約  
地段第493號A分段及第493號餘段

PROPOSED 2 HOUSES  
(NEW TERRITORIES EXEMPTED HOUSES)  
LOTS 493 S.A AND 493 RP in D.D. 94,  
HANG TAU VILLAGE, KWU TUNG SOUTH, SHEUNG SHUI

規劃署  
PLANNING  
DEPARTMENT



參考編號  
REFERENCE No.  
A/NE-KTS/454

圖 PLAN  
R-3





申請地點界線只作識別用  
APPLICATION SITE BOUNDARY FOR IDENTIFICATION PURPOSE ONLY

### 實地照片 SITE PHOTO

本圖於2018年1月12日擬備，所根據的資料為攝於2017年5月16日及2018年1月9日的實地照片

PLAN PREPARED ON 12.1.2018 BASED ON SITE PHOTOS TAKEN ON 16.5.2017 AND 9.1.2018

擬議2幢屋宇（新界豁免管制屋宇）  
上水古洞南坑頭村丈量約份第94約地段第493號A分段及第493號餘段  
PROPOSED 2 HOUSES  
(NEW TERRITORIES EXEMPTED HOUSES)  
LOTS 493 S.A AND 493 RP in D.D. 94,  
HANG TAU VILLAGE, KWU TUNG SOUTH, SHEUNG SHUI

規 劃 署  
PLANNING  
DEPARTMENT



參考編號  
REFERENCE No.  
A/NE-KTS/454

圖 PLAN  
R-4