

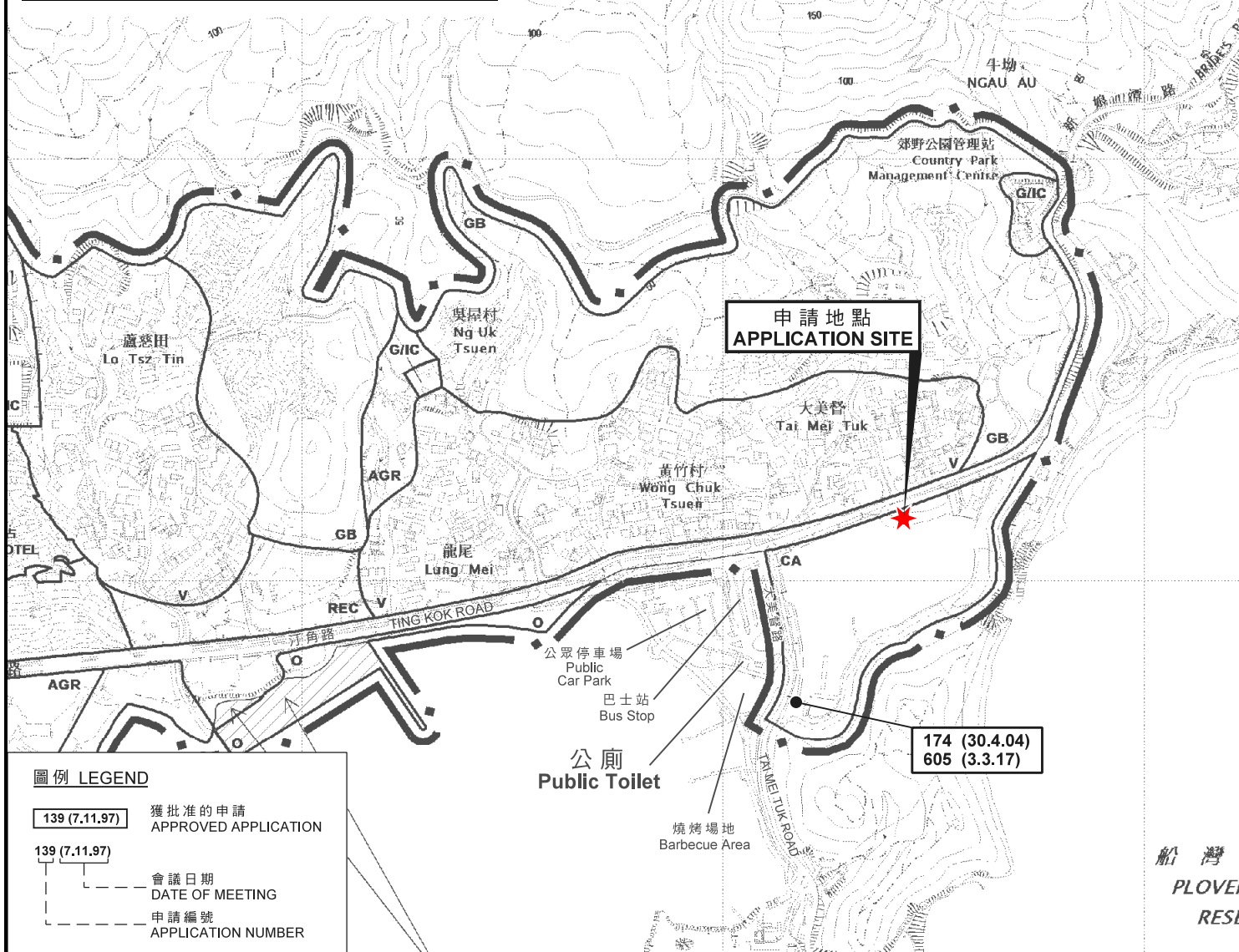


要覽圖 KEY PLAN

SCALE 1 : 50 000 比例尺



RY PARK



圖例 LEGEND

- 139 (7.11.97) 獲批准的申請
APPROVED APPLICATION
- 139 (7.11.97) 會議日期
DATE OF MEETING
- 139 (7.11.97) 申請編號
APPLICATION NUMBER

位置圖 LOCATION PLAN

擬議臨時廁所設施（為期3年）及挖土工程
新界大埔大美督

丈量約份第28約的政府土地
PROPOSED TEMPORARY TOILET
FOR A PERIOD OF 3 YEARS AND EXCAVATION OF LAND
GOVERNMENT LAND IN D.D. 28,
TAI MEI TUK, TAI PO, N.T.

SCALE 1 : 7 500 比例尺

米 100 0 100 200 300 米
METRES

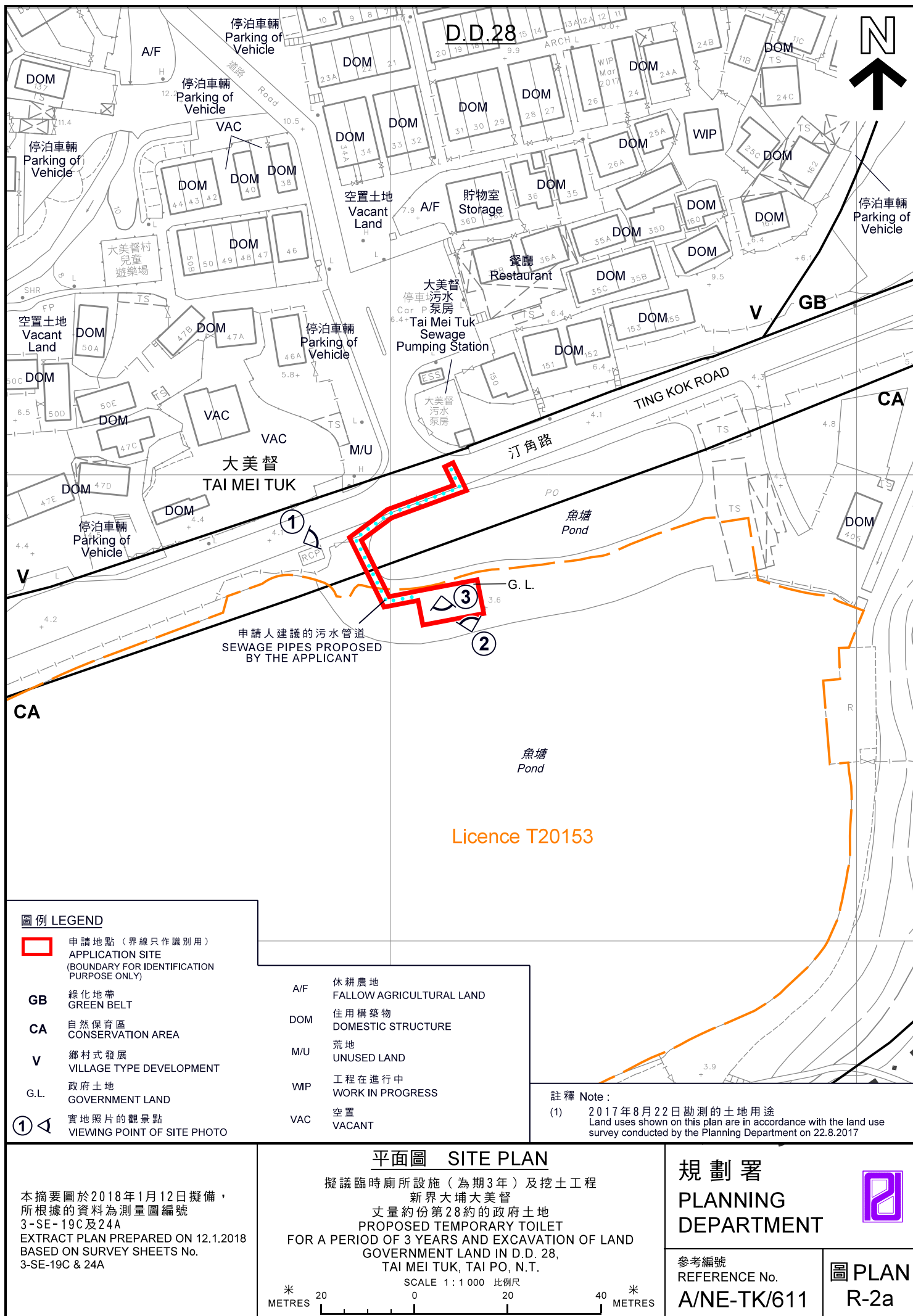
本摘要圖於2018年1月9日擬備，
所根據的資料為於2015年10月27日核准的
分區計劃大綱圖編號S/NE-TK/19
EXTRACT PLAN PREPARED ON 9.1.2018
BASED ON OUTLINE ZONING PLAN
No. S/NE-TK/19 APPROVED ON 27.10.2015

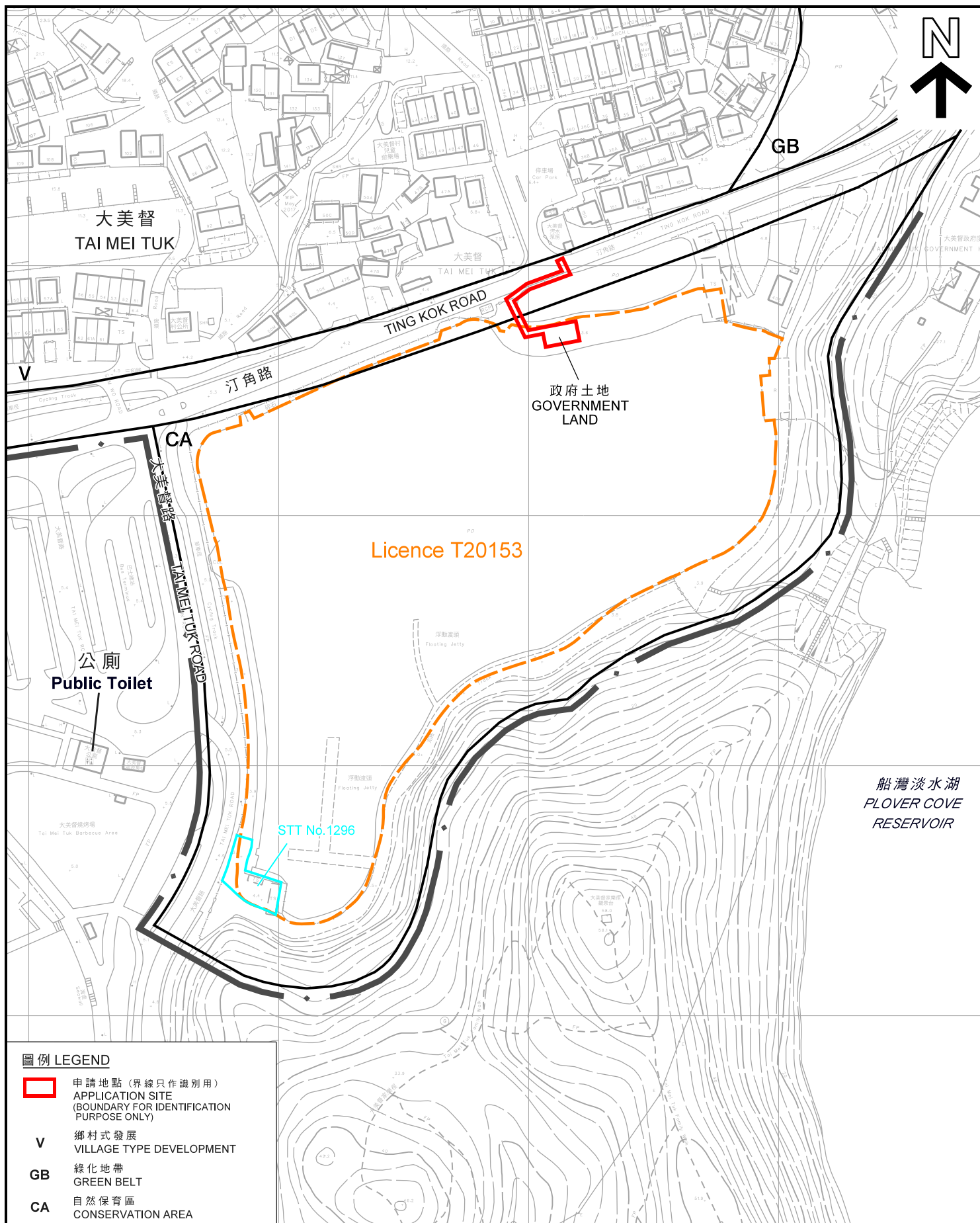
規劃署
PLANNING
DEPARTMENT



參考編號
REFERENCE No.
A/NE-TK/611

圖 PLAN
R-1





平面圖 SITE PLAN

擬議臨時廁所設施 (為期3年) 及挖土工程
新界大埔大美督
丈量約份第28約的政府土地
PROPOSED TEMPORARY TOILET
FOR A PERIOD OF 3 YEARS AND EXCAVATION OF LAND
GOVERNMENT LAND IN D.D. 28,
TAI MEI TUK, TAI PO, N.T.

SCALE 1 : 2 000 比例尺
米 40 0 40 80 米
METRES

規劃署
PLANNING
DEPARTMENT



參考編號
REFERENCE No.
A/NE-TK/611

圖 PLAN
R-2b

本摘要圖於2018年1月12日擬備，
所根據的資料為測量圖編號
3-SE-18D、19C、23B及24A
EXTRACT PLAN PREPARED ON 12.1.2018
BASED ON SURVEY SHEETS No.
3-SE-18D, 19C, 23B & 24A



圖例 LEGEND

- 申請地點 (界線只作識別用)
APPLICATION SITE
(BOUNDARY FOR IDENTIFICATION
PURPOSE ONLY)

航攝照片 AERIAL PHOTO

擬議臨時廁所設施 (為期3年) 及挖土工程
新界大埔大美督
丈量約份第28約的政府土地
PROPOSED TEMPORARY TOILET
FOR A PERIOD OF 3 YEARS AND EXCAVATION OF LAND
GOVERNMENT LAND IN D.D. 28,
TAI MEI TUK, TAI PO, N.T.

規劃署
PLANNING
DEPARTMENT



參考編號
REFERENCE No.
A/NE-TK/611

圖 PLAN
R-3

本摘要圖於2018年1月9日擬備，
所根據的資料為地政總署
於2017年4月5日拍得的航攝照片
編號E020617C
EXTRACT PLAN PREPARED ON 9.1.2018
BASED ON AERIAL PHOTO No. E020617C
TAKEN ON 5.4.2017 BY
LANDS DEPARTMENT



申請地點界線只作識別用
APPLICATION SITE BOUNDARY FOR IDENTIFICATION PURPOSE ONLY

實地照片 SITE PHOTOS

本圖於2018年1月9日擬備，所根據的資料為攝於2018年1月5日的實地照片
PLAN PREPARED ON 9.1.2018 BASED ON SITE PHOTOS TAKEN ON 5.1.2018

擬議臨時廁所設施（為期3年）及挖土工程
新界大埔大督
丈量約份第28約的政府土地
PROPOSED TEMPORARY TOILET
FOR A PERIOD OF 3 YEARS AND EXCAVATION OF LAND
GOVERNMENT LAND IN D.D. 28,
TAI MEI TUK, TAI PO, N.T.

規 劃 署
PLANNING
DEPARTMENT



參考編號
REFERENCE No.
A/NE-TK/611

圖 PLAN
R-4a



由申請地點望向南面景觀
View From the Application Site to the South

申請地點界線只作識別用
APPLICATION SITE BOUNDARY FOR IDENTIFICATION PURPOSE ONLY

實地照片 SITE PHOTOS

擬議臨時廁所設施（為期3年）及挖土工程
新界大埔大美督
丈量約份第28約的政府土地
PROPOSED TEMPORARY TOILET
FOR A PERIOD OF 3 YEARS AND EXCAVATION OF LAND
GOVERNMENT LAND IN D.D. 28,
TAI MEI TUK, TAI PO, N.T.

規 劃 署
PLANNING
DEPARTMENT



參考編號
REFERENCE No.
A/NE-TK/611

圖 PLAN
R-4b

本圖於2018年1月9日擬備，所根據
的資料為攝於2018年1月5日的實地照片
PLAN PREPARED ON 9.1.2018 BASED ON
SITE PHOTOS TAKEN ON 5.1.2018