

地段索引圖 LOT INDEX PLAN



地政總署測繪處 Survey and Mapping Office, Lands Department

比例尺 SCALE 1:1000

metres 10 0 10 20 30 40 50 metres



Project 項目名稱：

新界元朗廈村丈量約份第125約地段第919號
餘段(部份)和毗連政府土地

Remarks 備註：

Scale 比例：

1 : 1000

Drawing Title 圖紙標題：

位置圖

Drawing No 圖紙號：

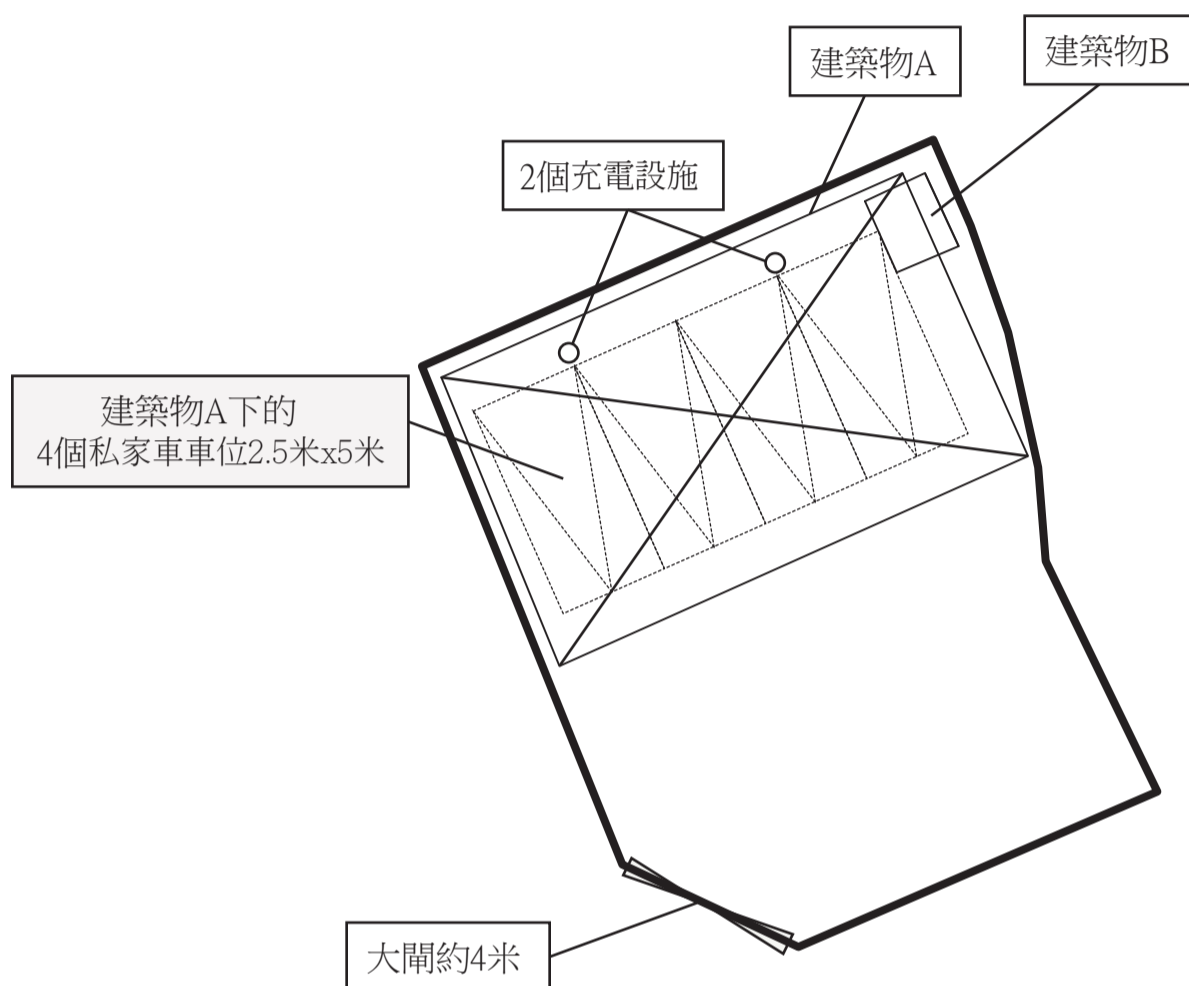
圖 1







FiBi International Project Consultancy Co. Limited

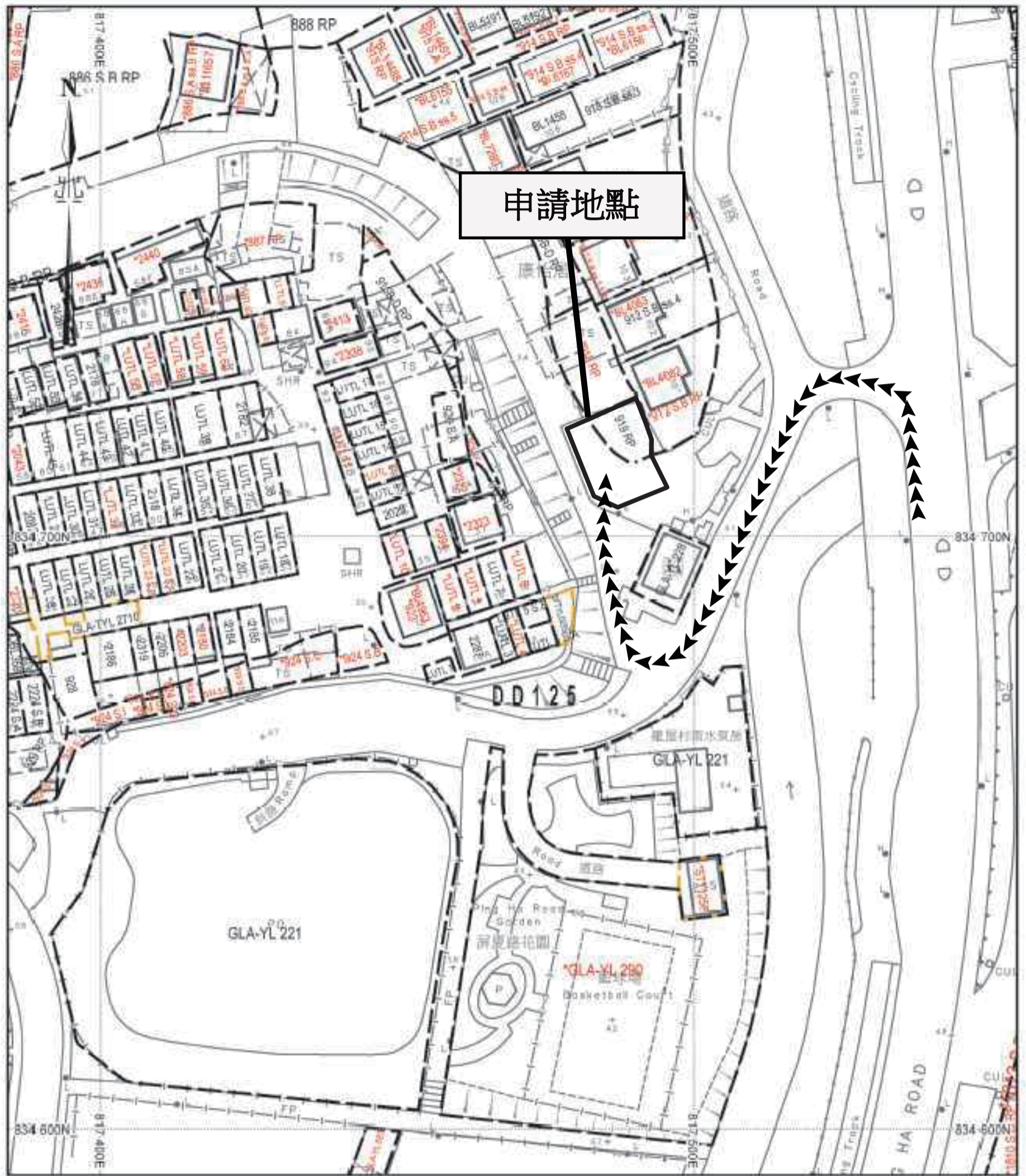
申請地點內設有2個構築物：

構築物	總佔地面積	總樓面面積	佈置	用途
A(1層)	79.8平方米	79.8平方米	座地不高於3米	不密封式車頂上蓋
B(1層)	0.8平方米	2.7平方米	座地不高於3米	建築物A下的電房及存物室
	80.6平方米	82.5平方米		



Project 項目名稱： 新界元朗廈村丈量約份第125約地段第919號 餘段(部份)和毗連政府土地	Remarks 備註：	 大閘  車位	Scale 比例：
	 不密封式車頂上蓋  充電設施	Drawing Title 圖紙標題： 佈局設計圖	Drawing No 圖紙號： 圖 2

地段索引圖 LOT INDEX PLAN



地政總署測繪處 Survey and Mapping Office, Lands Department

比例尺 SCALE 1:1000

metres 10 0 10 20 30 40 50 metres



Project 項目名稱：

新界元朗廈村丈量約份第125約地段第919號
餘段(部份)和毗連政府土地

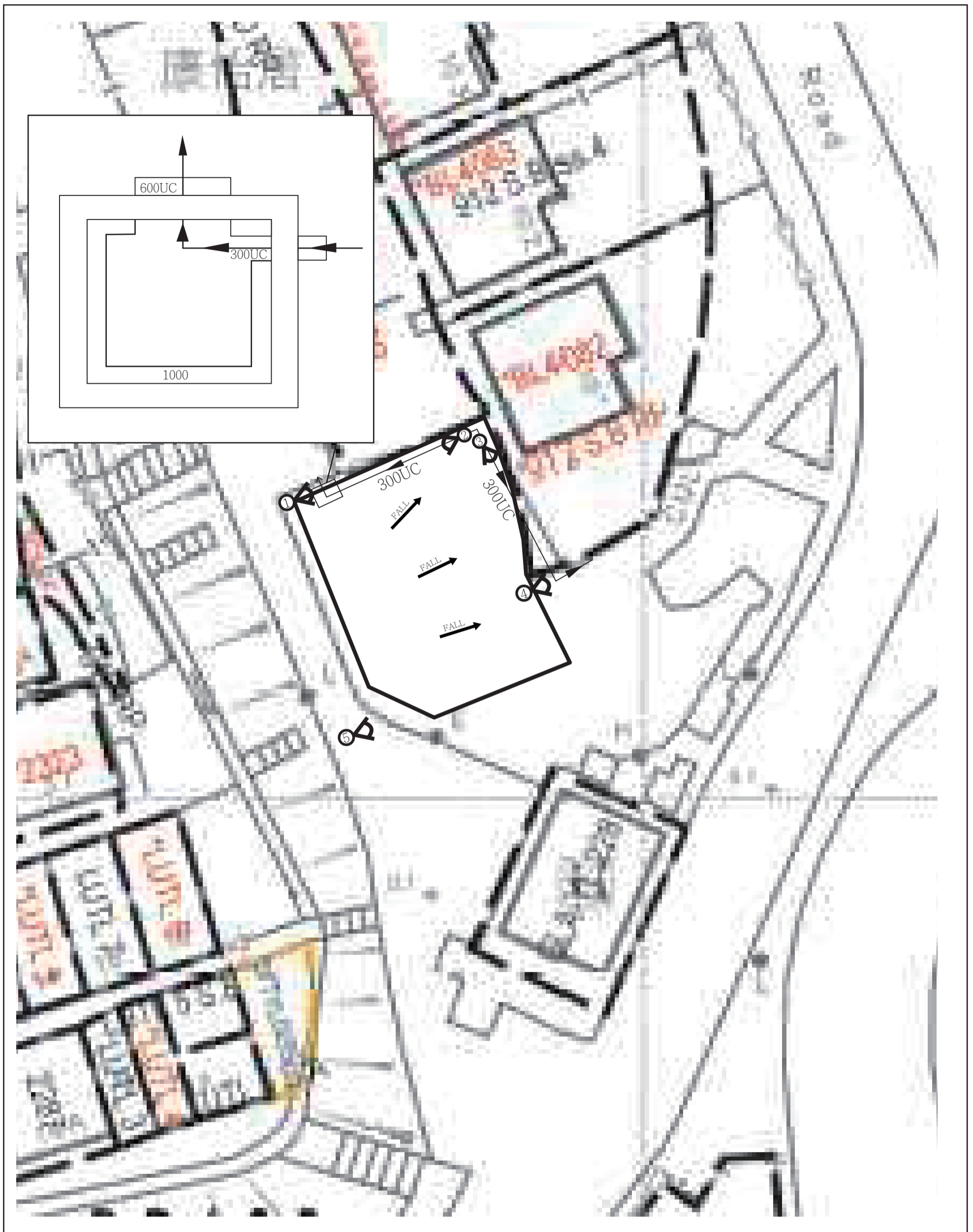
Remarks 備註： 由屏廈路經小徑直達申請地點

Drawing Title 圖紙標題：
車輛通道圖

Drawing No 圖紙號：
圖3



FiBi International Project Consultancy Co. Limited



<p>Project 項目名稱： 新界元朗廈村丈量約份第125約地段第919號 餘段(部份)和毗連政府土地</p>	<p>Remarks 備註： □ 現有的集水坑 → 地面流動方向</p>	<p>Scale 比例：</p>
<p>Drawing Title 圖紙標題： 排水圖</p>	<p>Drawing No 圖紙號： 圖4</p>	 <p>FiBi International Project Consultancy Co. Limited</p>

①



②



③



④



⑤

