

項目: 新界粉嶺布格仔丈量約份第85約地段第608號A分段餘段(部分)、第608號B分段第1小分段、第608號C分段餘段、第614號餘段(部分)、第615號、第617號、第619號餘段及第620號餘段和毗連政府土地

圖目:
地點概覽圖

圖號:
圖 1

擬議臨時公眾停車場 (貨櫃車除外)
及相關的填土工程 (為期3年)


比例:
1 : 1333



項目: 新界粉嶺布格仔丈量約份第85約地段第608號A分段餘段(部分)、第608號B分段第1小分段、第608號C分段餘段、第614號餘段(部分)、第615號、第617號、第619號餘段及第620號餘段和毗連政府土地 擬議臨時公眾停車場(貨櫃車除外)及相關的填土工程(為期3年)	圖目: 申請地點圖	圖號: 圖 2
		比例: 1 : 666

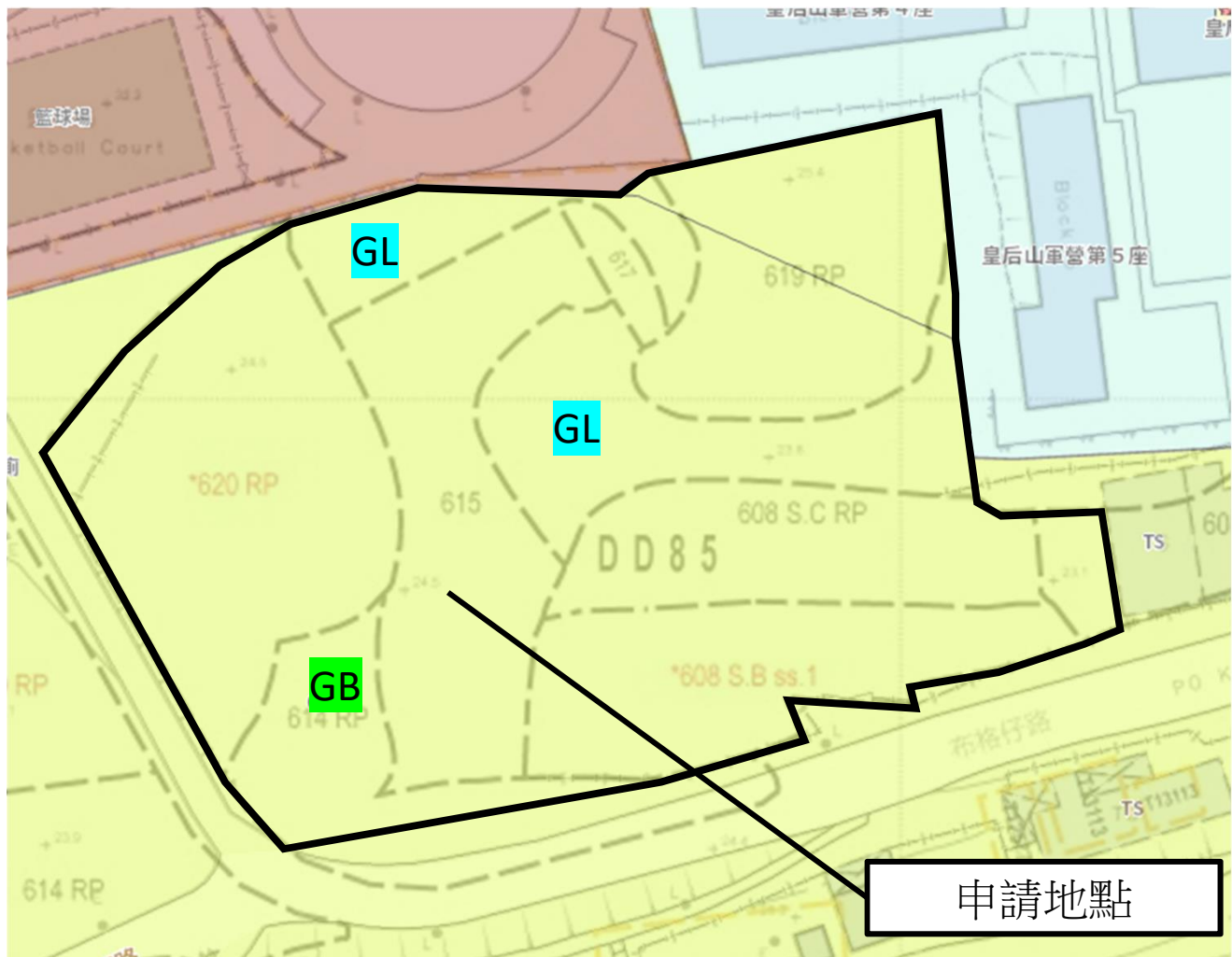


圖例


申請場地邊界

(僅供識別用途)

項目: 新界粉嶺布格仔丈量約份第85約地段第608號A分段餘段(部分)、第608號B分段第1小分段、第608號C分段餘段、第614號餘段(部分)、第615號、第617號、第619號餘段及第620號餘段和毗連政府土地 擬議臨時公眾停車場(貨櫃車除外)及相關的填土工程(為期3年)	圖目: 土地用途狀況	圖號: 圖 3
		比例: 1 : 666



圖例



申請場地邊界

(僅供識別用途)

S/NE-LYT/19 - 龍躍頭及軍地南

法定圖則 土地用途	面積	佔地盤總面積 (%)
綠化地帶 (GB)	約 3,775 平方米	約 83%
政府土地 (GL)	約 770 平方米	約 17%
地盤總面積	約 4,545 平方米	

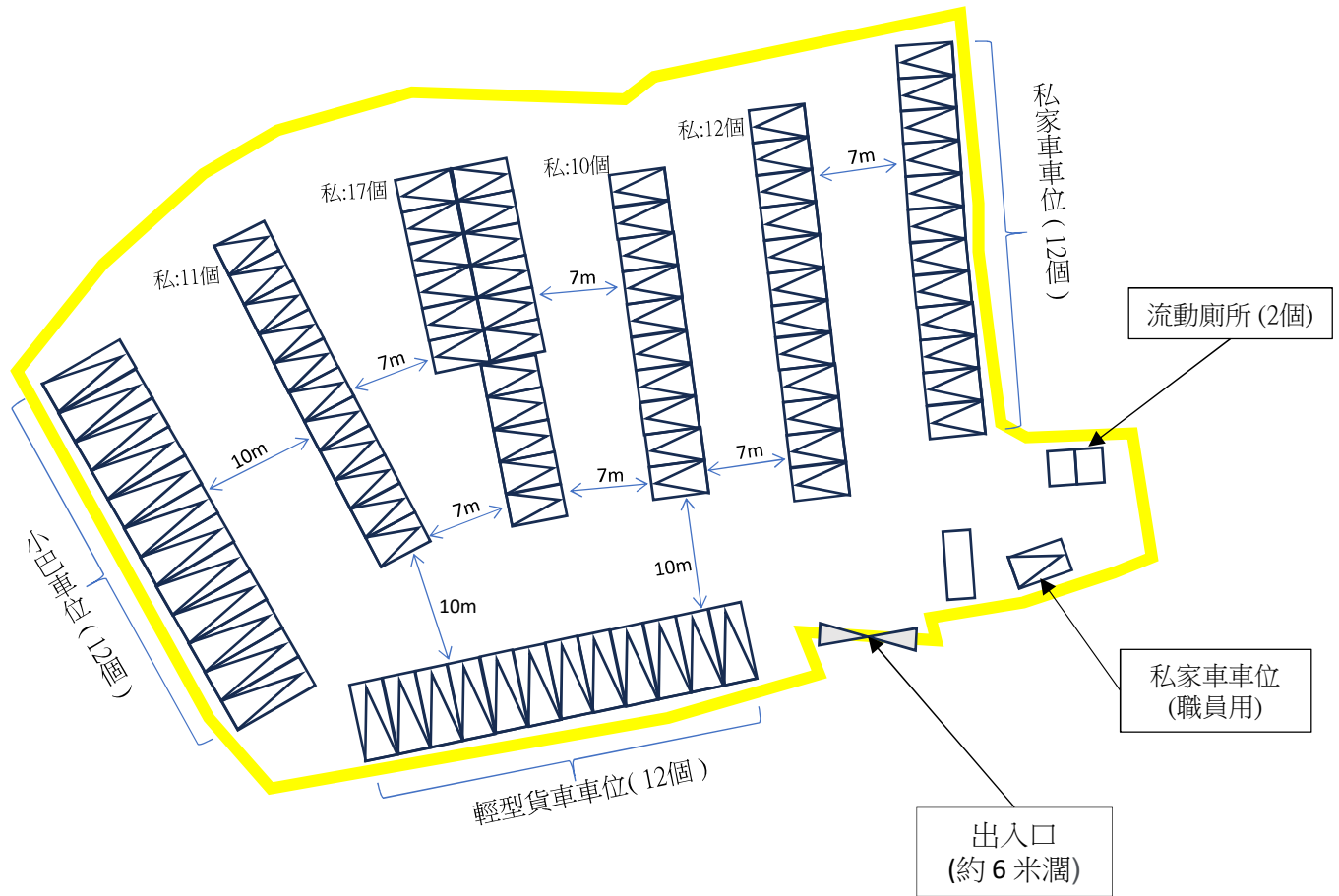
項目: 新界粉嶺布格仔丈量約份第85約地段第608號A分段餘段(部分)、第608號B分段第1小分段、第608號C分段餘段、第614號餘段(部分)、第615號、第617號、第619號餘段及第620號餘段和毗連政府土地

擬議臨時公眾停車場(貨櫃車除外)
及相關的填土工程(為期3年)

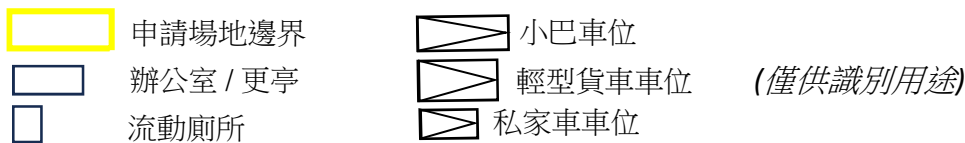
圖目:
佈局圖

圖號:
圖 4

比例:
1 : 666

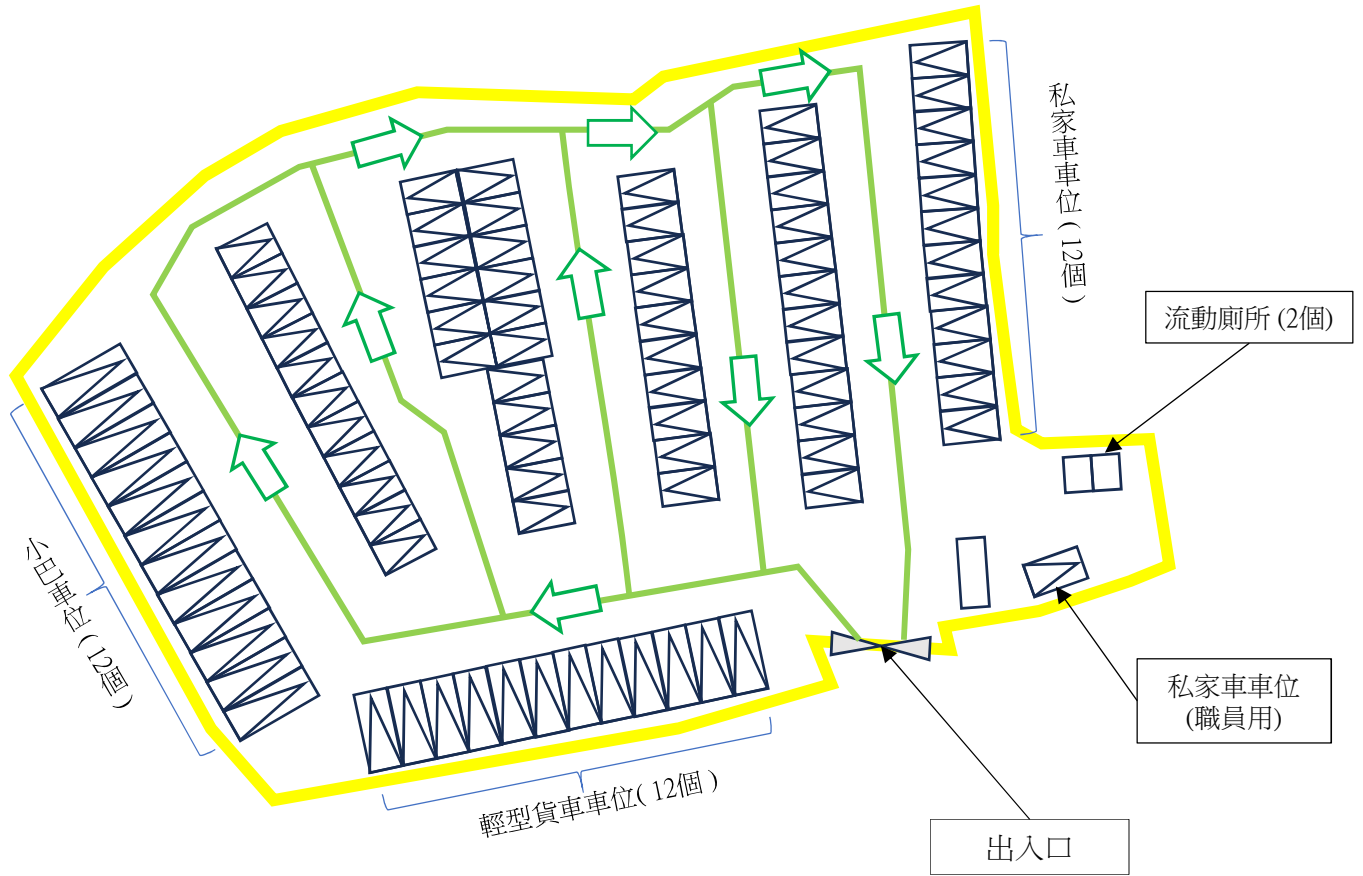


圖例









構築物用途	面積(長 x 闊)	上蓋面積	高度	數目
辦公室 / 更亭	6.1m x 2.44m	14.88 sq. m	2.6m	1
流動洗手間	1.35m x 1m	1.35 sq. m	2.6m	2
車位用途	面積(長 x 闊)	數目		
私家車車位	5米(長) x 2.5米(闊)	63		
輕型貨車車位	7米(長) x 3.5米(闊)	12		
小巴車位	8米(長) x 3米(闊)	12		

<p>項目: 新界粉嶺布格仔丈量約份第85約地段第608號A分段餘段(部分)、第608號B分段第1小分段、第608號C分段餘段、第614號餘段(部分)、第615號、第617號、第619號餘段及第620號餘段和毗連政府土地</p> <p>擬議臨時公眾停車場(貨櫃車除外) 及相關的填土工程(為期3年)</p>	<p>圖目: 行車方向</p>	<p>圖號: 圖 5</p> <p>比例: 1 : 666</p>
---	---------------------	---



圖例

- | | | | | |
|---|----------|---|--------|----------|
|  | 申請場地邊界 |  | 小巴車位 | (僅供識別用途) |
|  | 辦公室 / 更亭 |  | 輕型貨車車位 | |
|  | 流動廁所 |  | 私家車車位 | |

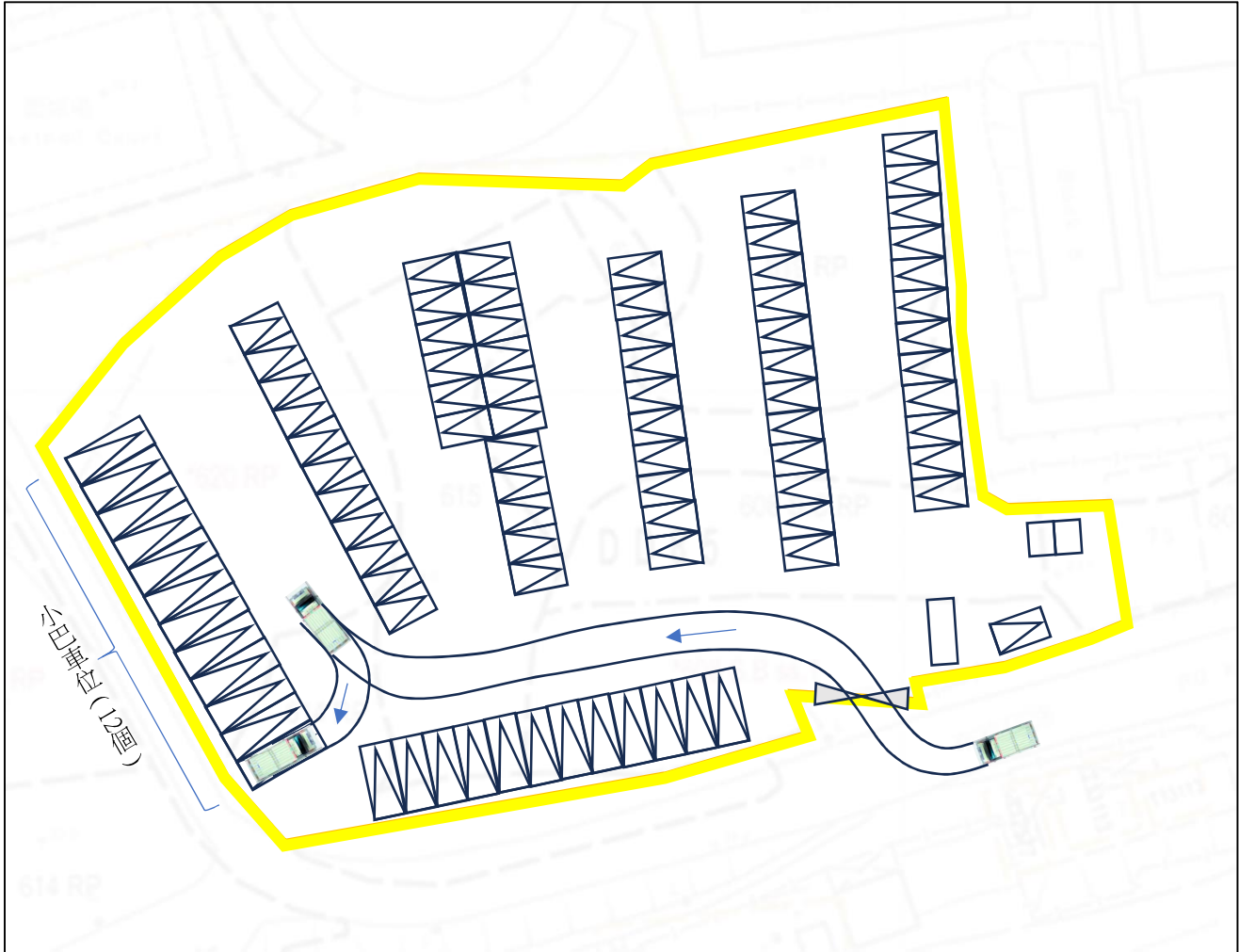
項目：新界粉嶺布格仔丈量約份第85約地段第608號A分段餘段(部分)、第608號B分段第1小分段、第608號C分段餘段、第614號餘段(部分)、第615號、第617號、第619號餘段及第620號餘段和毗連政府土地

擬議臨時公眾停車場（貨櫃車除外）
及相關的填土工程（為期3年）

圖目：
車輛行車線分析圖 -
小巴
(從布格仔路東行方向進入申請場地)




圖號：
圖 6




比例：
1 : 666



(僅供識別用途)

圖例

-  申請場地邊界
-  辦公室 / 更亭
-  流動廁所

-  小巴車位
-  輕型貨車車位
-  私家車車位

-  小巴

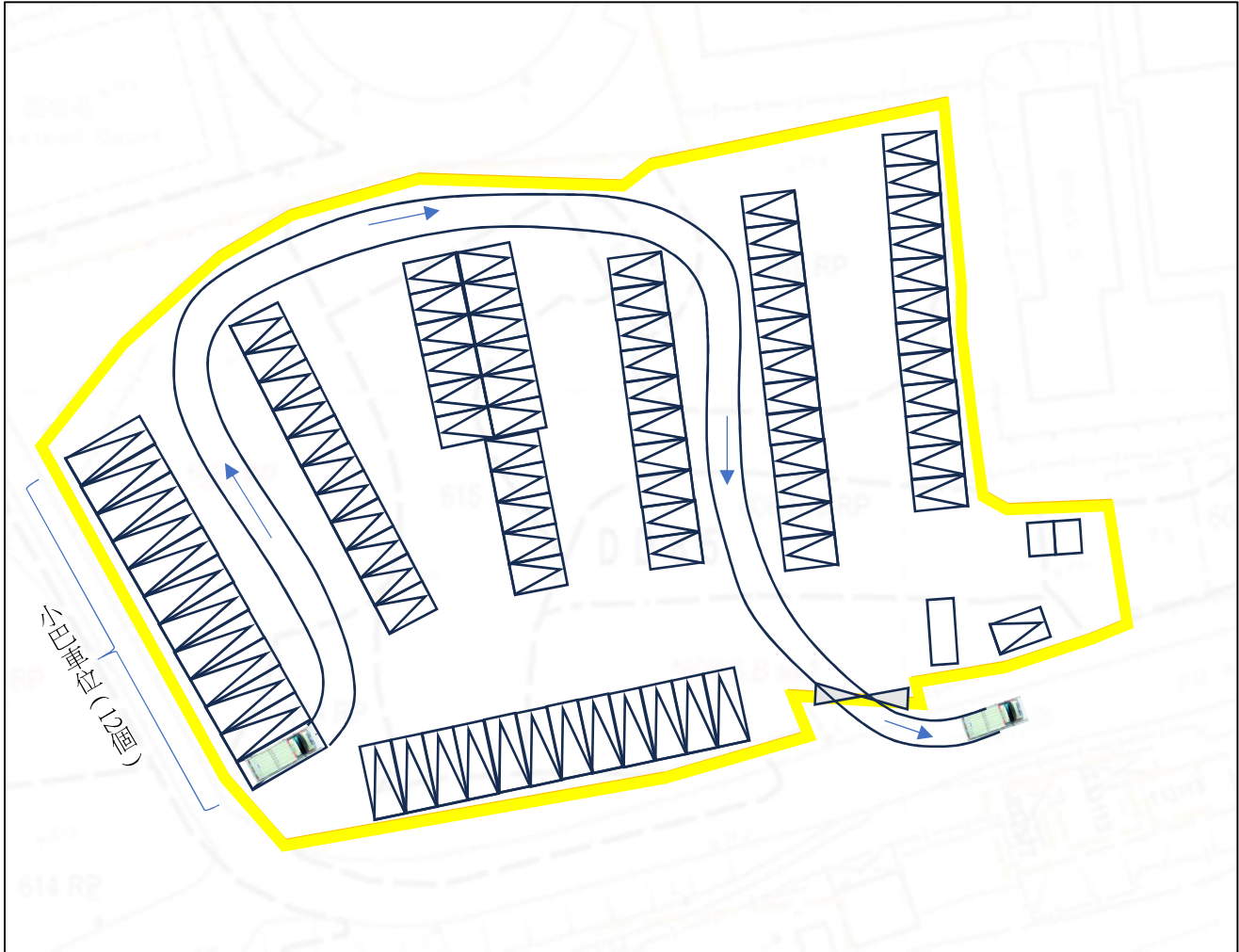
項目：新界粉嶺布格仔丈量約份第85約地段第608號A分段餘段(部分)、第608號B分段第1小分段、第608號C分段餘段、第614號餘段(部分)、第615號、第617號、第619號餘段及第620號餘段和毗連政府土地

擬議臨時公眾停車場（貨櫃車除外）
及相關的填土工程（為期3年）

圖目：
車輛行車線分析圖 -
小巴
(由申請場地駛出
布格仔路往東行方向)

圖號：
圖 7

比例：
1 : 666



(僅供識別用途)

圖例

- 申請場地邊界
- 辦公室 / 更亭
- 流動廁所

- 小巴車位
- 輕型貨車車位
- 私家車車位

- 小巴

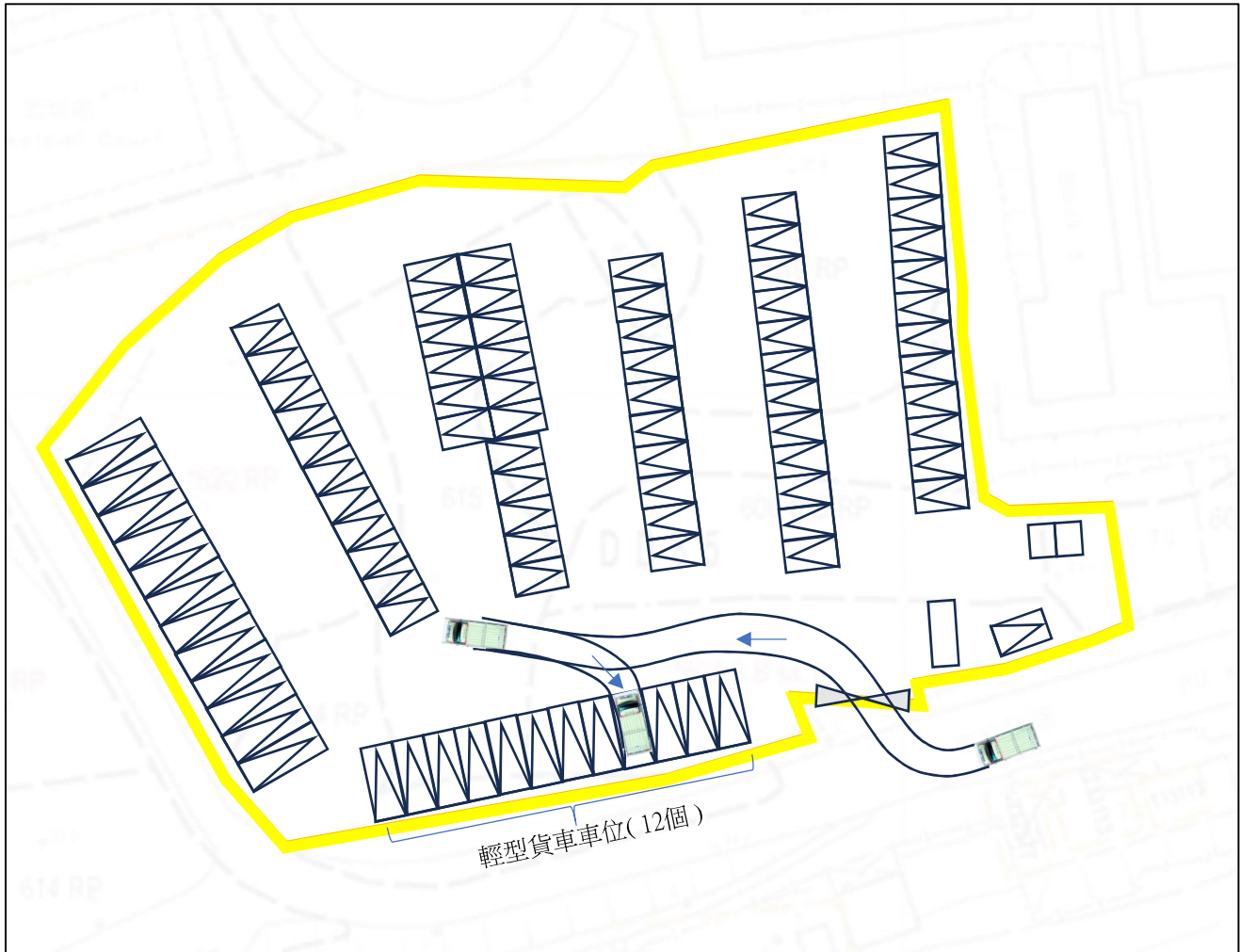
項目: 新界粉嶺布格仔丈量約份第85約地段第608號A分段餘段(部分)、第608號B分段第1小分段、第608號C分段餘段、第614號餘段(部分)、第615號、第617號、第619號餘段及第620號餘段和毗連政府土地

擬議臨時公眾停車場(貨櫃車除外)
及相關的填土工程(為期3年)

圖目:
車輛行車線分析圖 -
輕型貨車
(從布格仔路東行方向進入申請場地)




圖號:
圖 8




比例:
1 : 666



(僅供識別用途)

圖例

-  申請場地邊界
-  辦公室 / 更亭
-  流動廁所

-  小巴車位
-  輕型貨車車位
-  私家車車位

-  輕型貨車

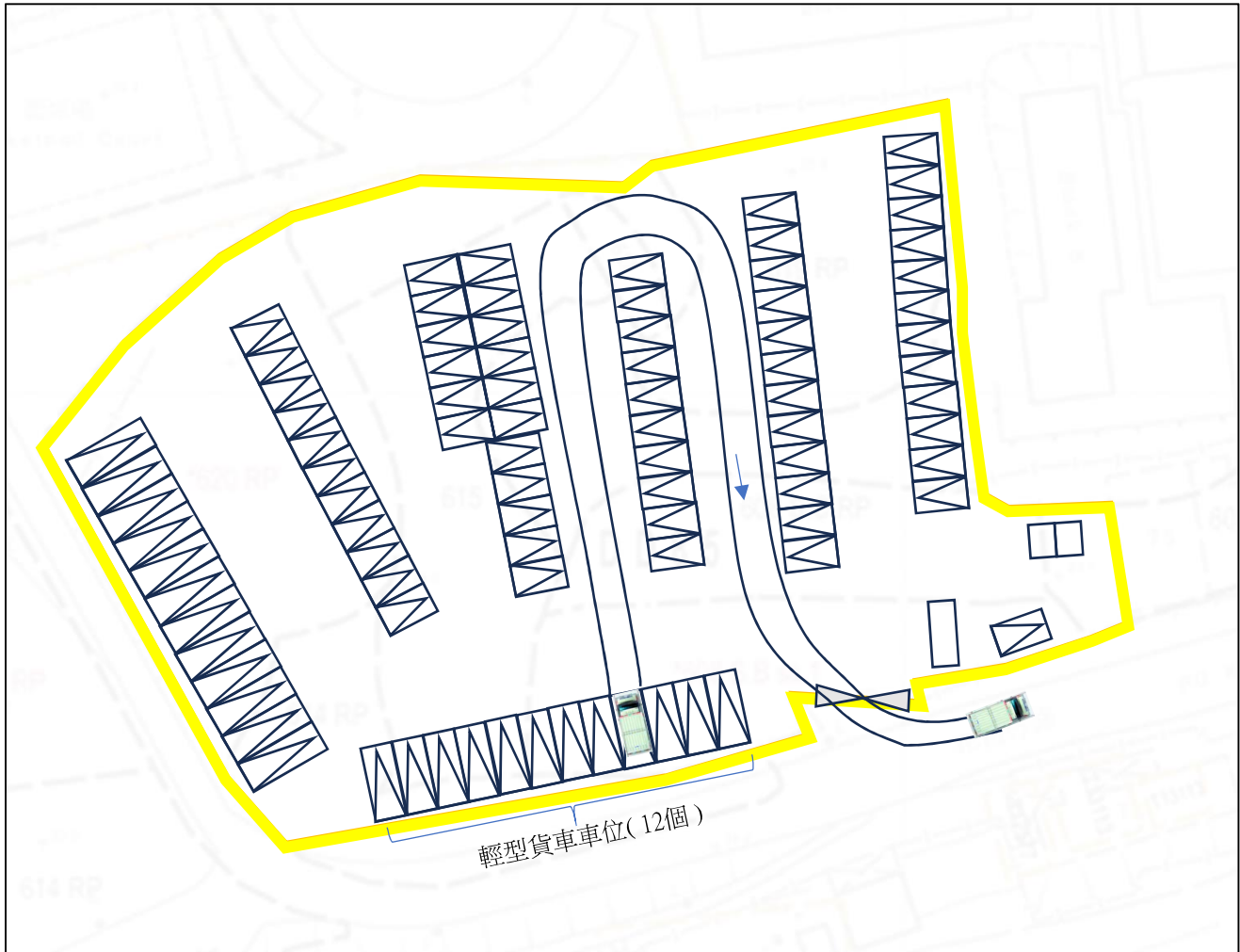
項目: 新界粉嶺布格仔丈量約份第85約地段第608號A分段餘段(部分)、第608號B分段第1小分段、第608號C分段餘段、第614號餘段(部分)、第615號、第617號、第619號餘段及第620號餘段和毗連政府土地

擬議臨時公眾停車場(貨櫃車除外)
及相關的填土工程(為期3年)

圖目:
車輛行車線分析圖 -
輕型貨車
(由申請場地駛出
布格仔路往東行方向)




圖號:
圖 9




比例:
1 : 666



(僅供識別用途)

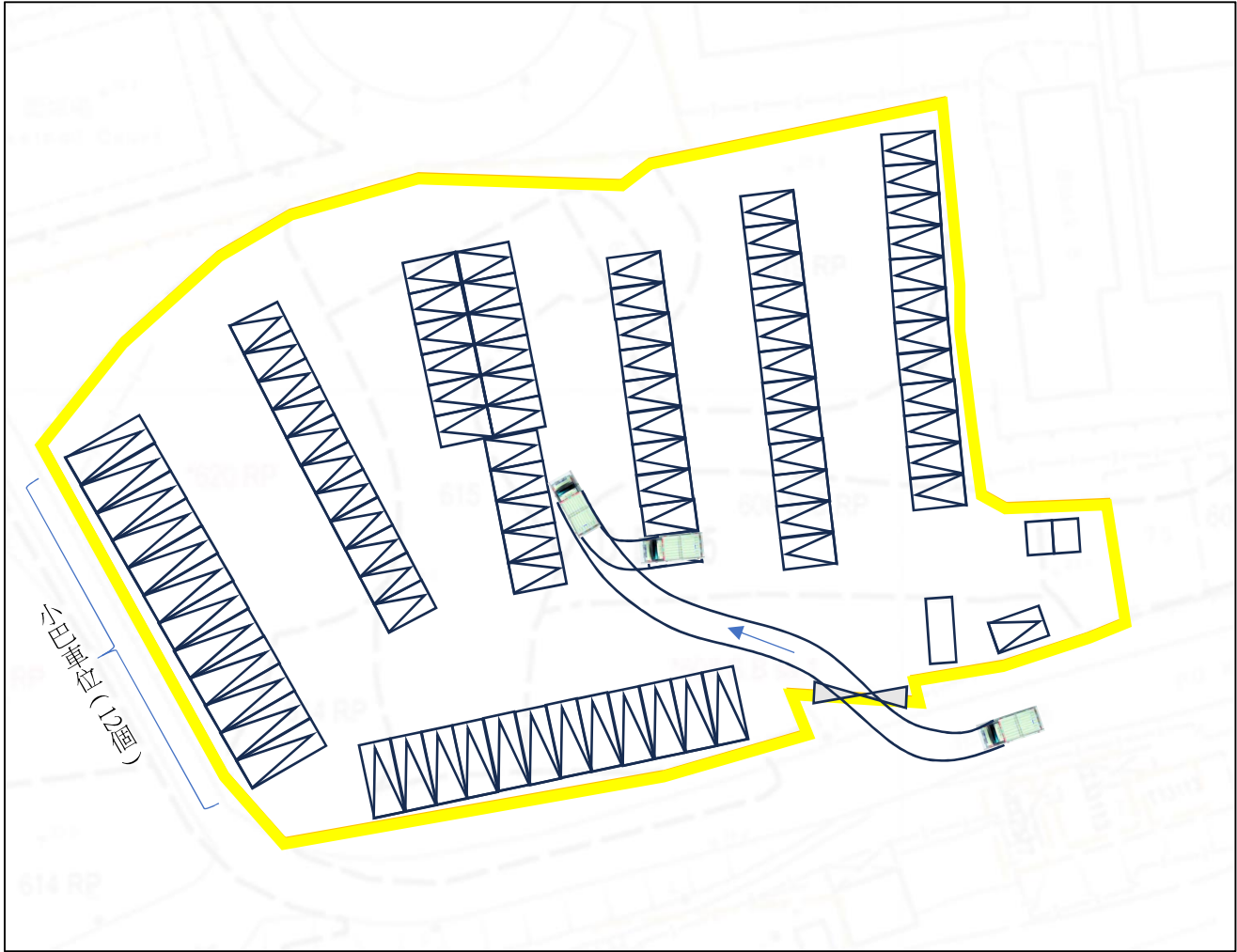
圖例

-  申請場地邊界
-  辦公室 / 更亭
-  流動廁所

-  小巴車位
-  輕型貨車車位
-  私家車車位





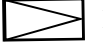


-  輕型貨車

<p>項目: 新界粉嶺布格仔丈量約份第85約地段第608號A分段餘段(部分)、第608號B分段第1小分段、第608號C分段餘段、第614號餘段(部分)、第615號、第617號、第619號餘段及第620號餘段和毗連政府土地</p> <p>擬議臨時公眾停車場(貨櫃車除外) 及相關的填土工程(為期3年)</p>	<p>圖目: 車輛行車線分析圖 - 私家車 (從布格仔路東行方向進入申請場地)</p>	<p>圖號: 圖 10</p> <p>比例: 1 : 666</p>
---	---	--

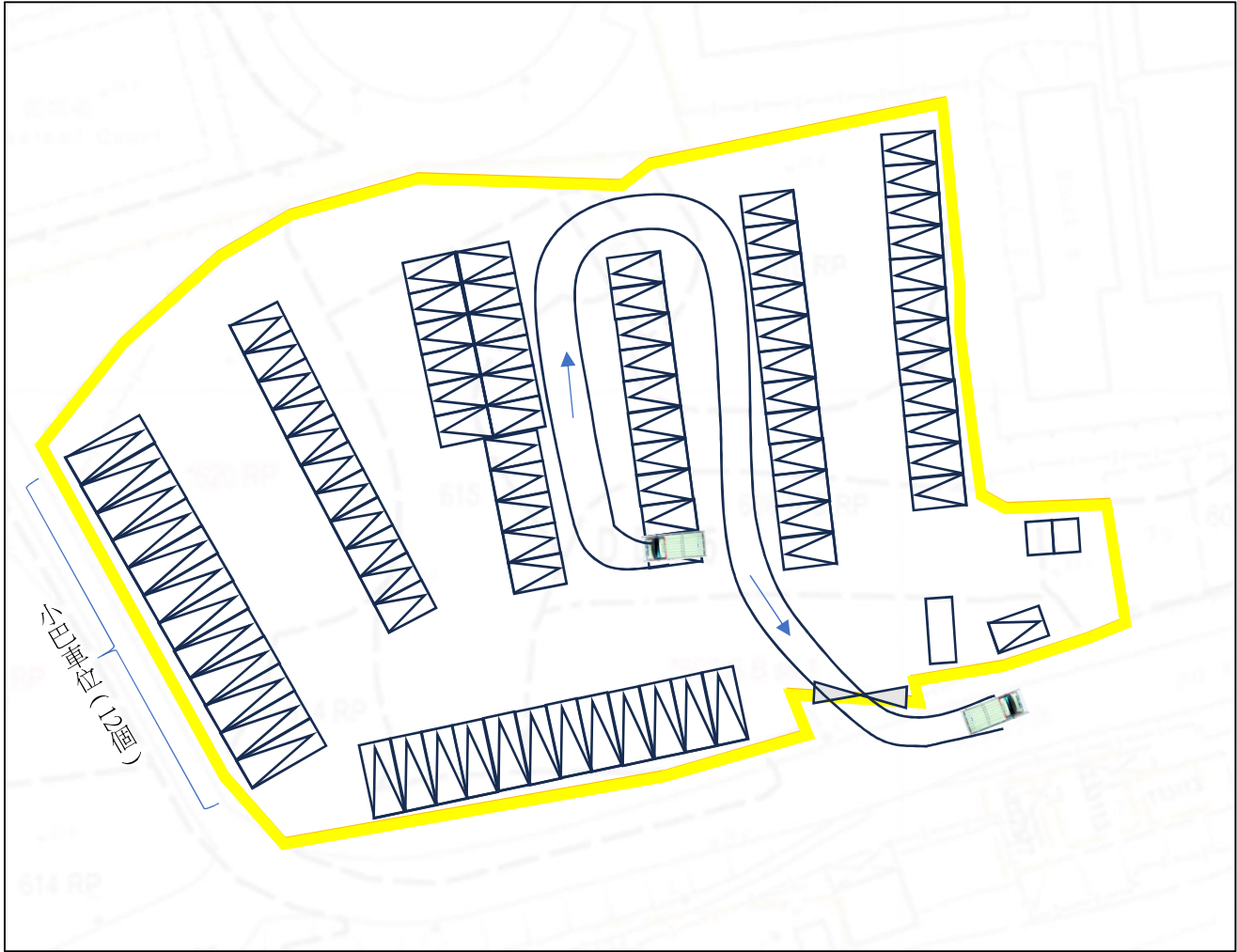


(僅供識別用途)

圖例








- | | | | | | |
|---|----------|---|--------|---|-----|
|  | 申請場地邊界 |  | 小巴車位 |  | 私家車 |
|  | 辦公室 / 更亭 |  | 輕型貨車車位 | | |
|  | 流動廁所 |  | 私家車車位 | | |

<p>項目: 新界粉嶺布格仔丈量約份第85約地段第608號A分段餘段(部分)、第608號B分段第1小分段、第608號C分段餘段、第614號餘段(部分)、第615號、第617號、第619號餘段及第620號餘段和毗連政府土地</p> <p>擬議臨時公眾停車場(貨櫃車除外) 及相關的填土工程(為期3年)</p>	<p>圖目: 車輛行車線分析圖-私家車 (由申請場地駛出 布格仔路往東行方向)</p>	<p>圖號: 圖 11</p> <p>比例: 1:666</p>
---	---	--



(僅供識別用途)

圖例

- | | | | | | |
|---|--------|---|--------|---|-----|
|  | 申請場地邊界 |  | 小巴車位 |  | 私家車 |
|  | 辦公室/更亭 |  | 輕型貨車車位 | | |
|  | 流動廁所 |  | 私家車車位 | | |

項目: 新界粉嶺布格仔丈量約份第85約地段第608號A分段餘段(部分)、第608號B分段第1小分段、第608號C分段餘段、第614號餘段(部分)、第615號、第617號、第619號餘段及第620號餘段和毗連政府土地 擬議臨時公眾停車場(貨櫃車除外) 及相關的填土工程(為期3年)	圖目: 填土範圍	圖號: 圖 12
		比例: 1 : 666

申請場地現狀

面積: 約4,545 平方米
 現時地表主要為野生植被
 水平面高度: 大部份為+24.5 mPD
 (資料來源自地段索引圖)



擬填土地面積

擬填土面積: 約4,545 平方米
 擬填土深度: 大部份不多於1米, 少部份於第608號A分段餘段(部分) 需填土約1.4米
 擬填土後水平面高度: 約為+24.5 mPD
 擬填土物料: 混凝土

