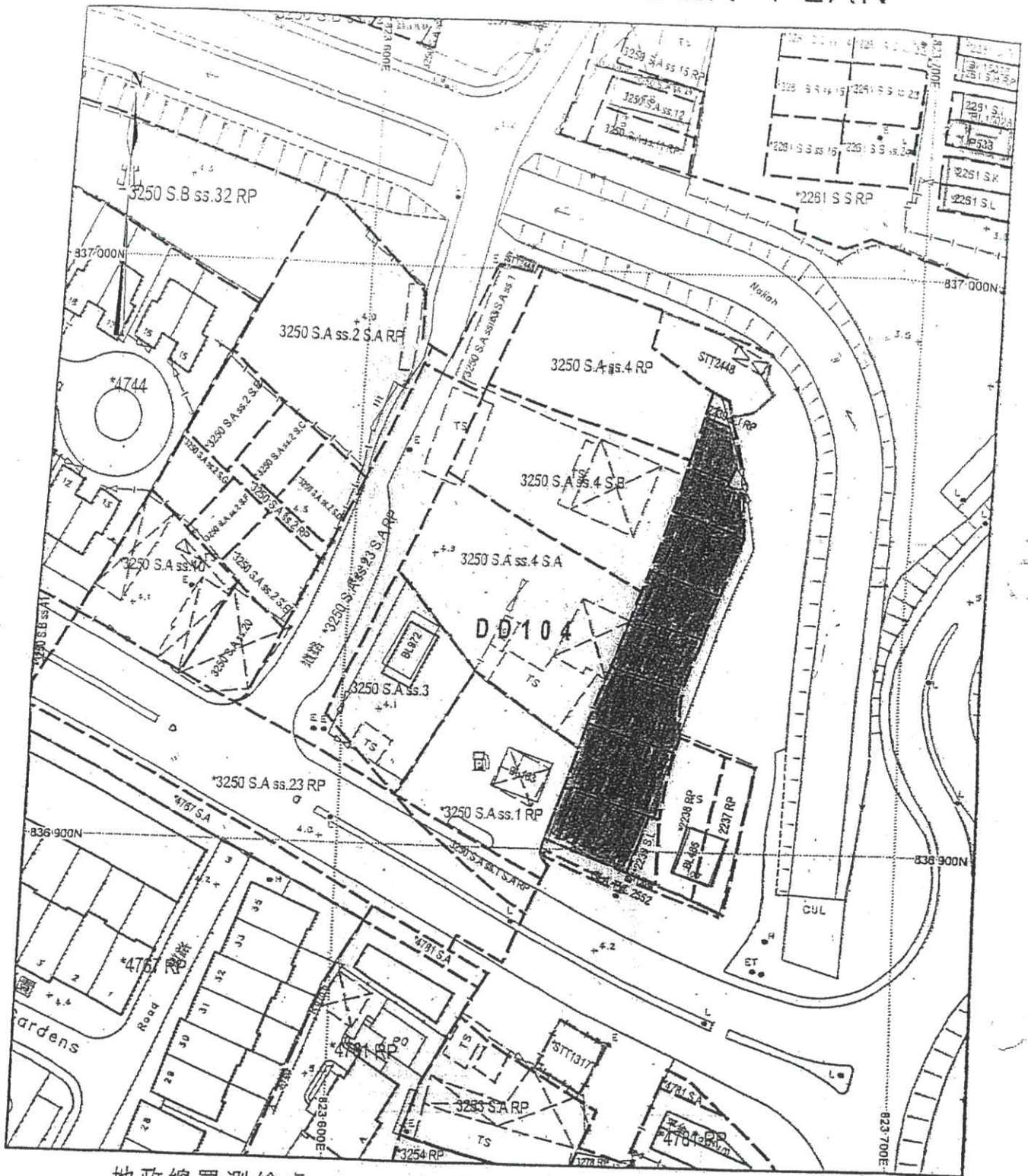
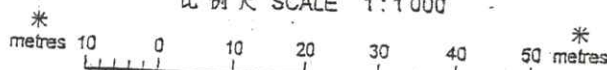


# 地段索引圖 LOT INDEX PLAN



地政總署測繪處 Survey and Mapping Office, Lands Department

比例尺 SCALE 1:1000



Locality : 申請地段位置圖  
 Lot Index Plan No. : LIP439624P  
 District Survey Office : DSOYL  
 Date : 05-May-2020  
 Reference No. : 2-SS-213

**免責聲明**

本圖則乃地段索引圖的樣本，顯示地段界線的大概位置，包括根據政府撥地、臨時政府撥地、短期租約及政府土地租用牌照而臨時佔用土地的位置。臨時佔用土地的情況可憑藉短期通知出現或終止，因此應向有關的分區地政專員核實。本圖則所示的資料必須透過實地測量予以證實。當有更佳或新的地界證據時，地段索引圖可能會被修訂而無須事先通知。

**Disclaimer**

This plan is a copy of the lot index plan showing the approximate location of lot boundaries, including the temporary occupation of land under Government Land Allocations, Temporary Government Land Allocations, Short Term Tenancies and Government Land Licences. The temporary occupation of land may be terminated or revised without prior notice.

→北

(9) 單層有蓋工場A  
 $7m \times 4m W = 28m^2$   
 高度 3M

(10) 雙層有蓋隔物室工場  
 (a) 上層  $15m \times 4.8m W = 72m^2$  高度 3M  
 (b) 下層  $15m \times 4.8m W = 72m^2$  高度 3M

(3) 有蓋自動洗車場A  $46m \times 6m W = 276m^2$   
 高度 3.5M

(5) 雙層汽車美容及會客室  
 (a) 上層  $6m \times 6m W = 36m^2$  高度 2.5M  
 (b) 下層  $12m \times 6m W = 72m^2$  高度 2.5M

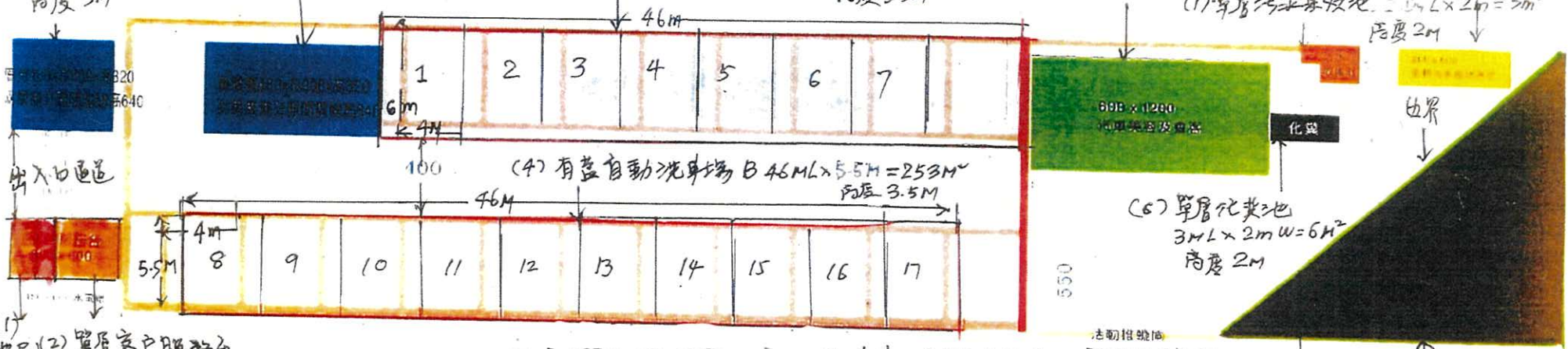
(8) 單層生物法水處理系統  
 $4m \times 3m W = 12m^2$   
 高度 2M

(7) 單層污水集水池  $5m \times 2m W = 10m^2$   
 高度 2M

(6) 單層化粪池  
 $3m \times 2m W = 6m^2$   
 高度 2M

(1) 單層客戶服務台  
 $6m \times 3m W = 18m^2$   
 $6m \times 5m W = 30m^2$   
 高度 2.8M 高  
 2M 高度

佈局設計圖 (固定 17 個私家車車位)  
 洗車場A  $6m \times 4m W = 24m^2$   
 洗車場B  $5.5 \times 4m W = 22m^2$



活動推車位

境界  
 階梯五金貨倉