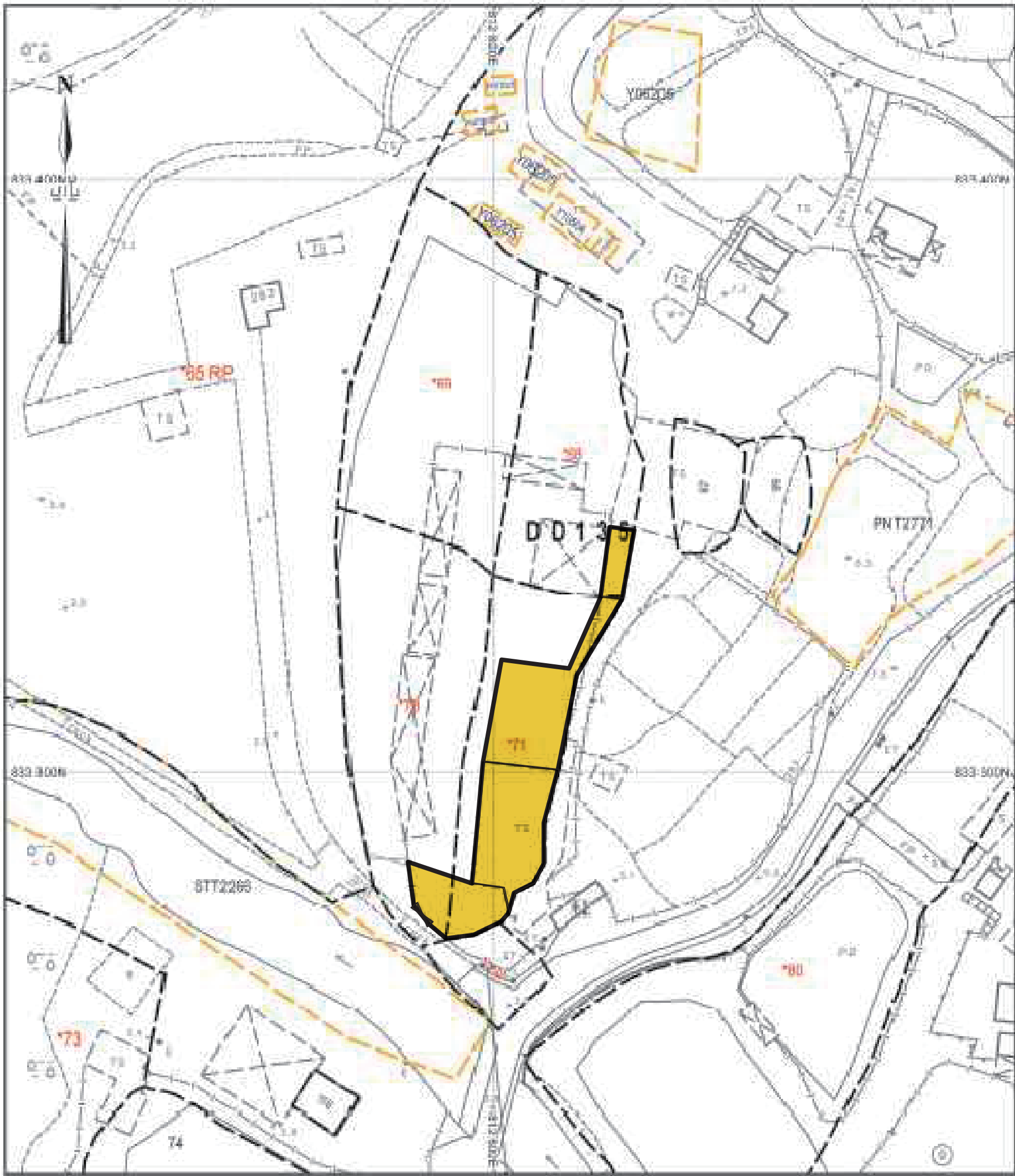


地段索引圖 LOT INDEX PLAN



地政總署測繪處 Survey and Mapping Office, Lands Department

比價尺 SCALE 1:1000

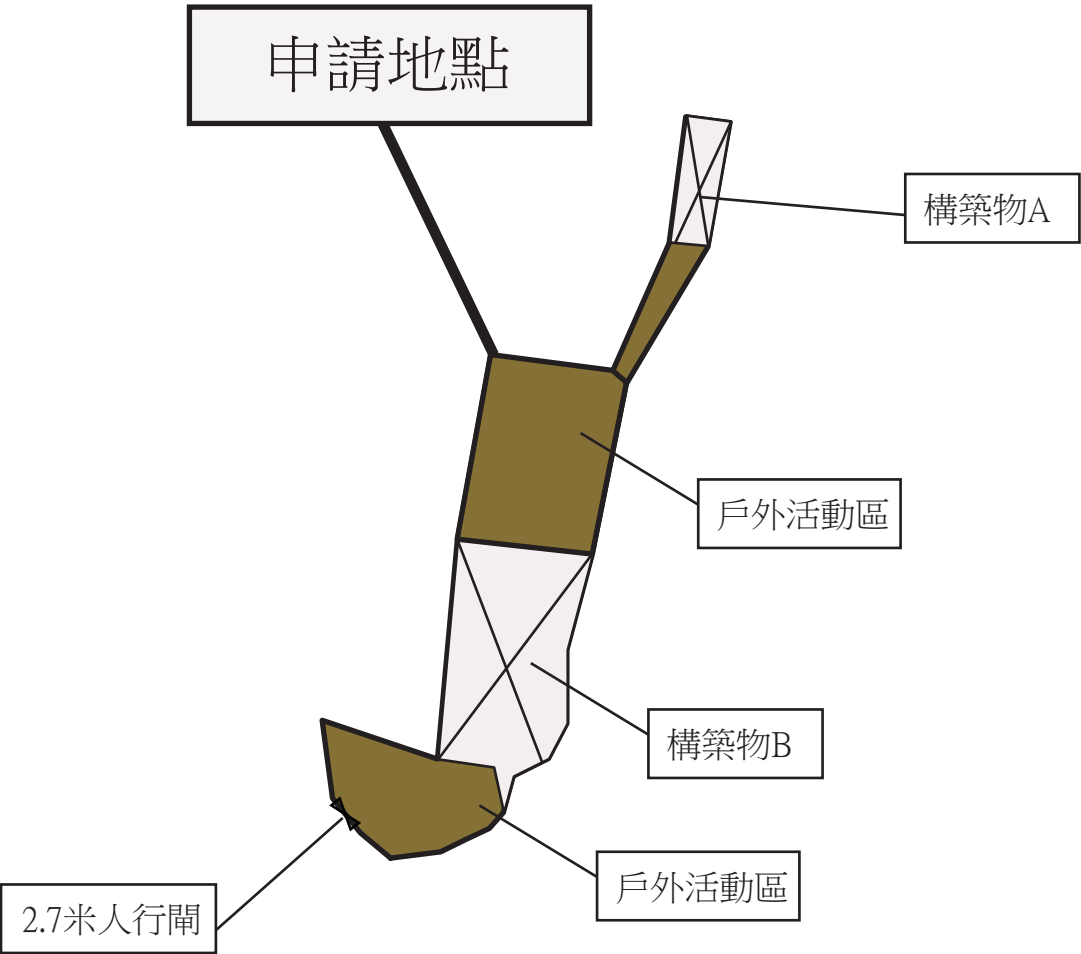
metres 10 0 10 20 30 40 50 metres



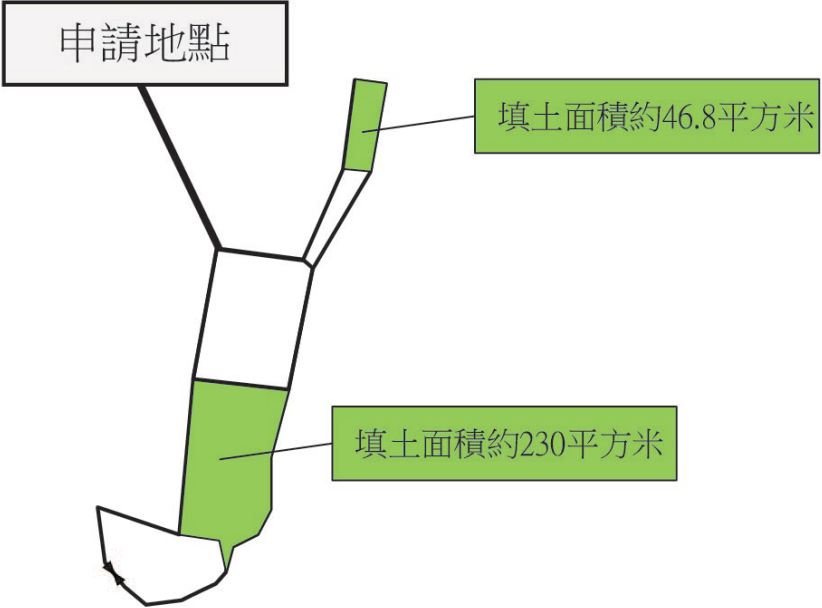
<p>Project 項目名稱：</p> <p>新界元朗白泥丈量約份第135約地段第68號(部份)、第70號(部份)及第71號(部份)土地</p>	<p>Remarks 備註：</p>	<p>Scale 比例：</p> <p>1 : 1000</p>
	<p>Drawing Title 圖紙標題：</p> <p>位置圖</p>	<p>Drawing No 圖紙號：</p> <p>圖 1</p>

申請地點內設有2個構築物：

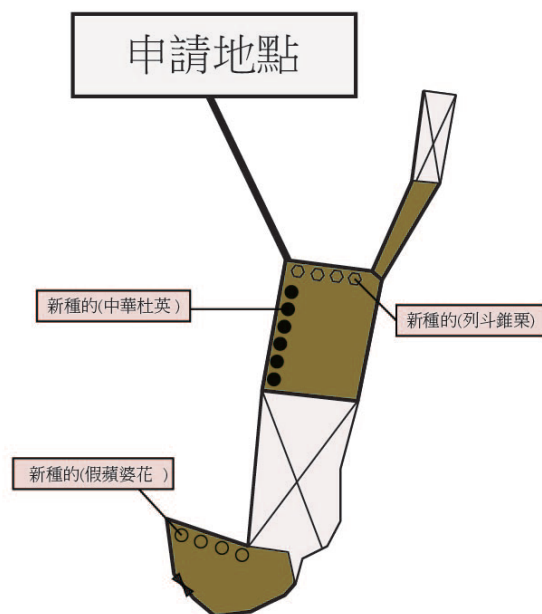
構築物	總佔地面積	總樓面面積	佈置	用途
A(1層)	46.8平方米	46.8平方米	座地不高於4米	洗手間
B(1層)	230平方米	230平方米	座地不高於7米	不密封簷篷，提供戶外休息區及存物
	276.8平方米	276.8平方米		



Project 項目名稱： 新界元朗白泥丈量約份第135約地段第68號(部份)、 第70號(部份)及第71號(部份)土地	Remarks 備註：		Scale 比例：
	Drawing Title 圖紙標題： 布局設計圖	Drawing No 圖紙號： 圖 2	



Project 項目名稱： 新界元朗白泥丈量約份第135約地段第68號(部份)、 第70號(部份)及第71號(部份)土地	Remarks 備註： <div>填土位置</div>		Scale 比例：
	Drawing Title 圖紙標題： 填土範圍圖	Drawing No 圖紙號： 圖 6	



	樹位置	樹高度	間距	數量
中華杜英	●	2米-3米	3米-4米	5
假蘋婆花	○	2米-3米	3米-4米	4
列斗錐栗	◡	2米-3米	3米-4米	4

Project 項目名稱： 新界元朗白泥丈量約份第135約地段第68號(部份)、 第70號(部份)及第71號(部份)土地	Remarks 備註：		Scale 比例：
	Drawing Title 圖紙標題： 場地種植圖	Drawing No 圖紙號： 圖 3	