

平面圖 SITE PLAN

薄扶林分區計劃大綱核准圖編號S/H10/19的擬議修訂
 PROPOSED AMENDMENTS TO THE APPROVED
 POK FU LAM OUTLINE ZONING PLAN No. S/H10/19

修訂項目A

AMENDMENT ITEM A

SCALE 1 : 3 000 比例尺

米 50 0 50 100 米
 METRES

規劃署
 PLANNING
 DEPARTMENT



參考編號
 REFERENCE No.
 M/H10/22/6

圖 PLAN
 2a

本摘要圖於2022年6月17日擬備，
 所根據的資料為測量圖編號
 11-SW-11D, 12C, 16B及17A

EXTRACT PLAN PREPARED ON
 17.6.2022 BASED ON SURVEY SHEETS
 No. 11-SW-11D, 12C, 16B & 17A



地點界線只作識別用
SITE BOUNDARY FOR
IDENTIFICATION PURPOSE ONLY

本摘要圖於2022年6月17日擬備，所根據的資料為地政總署於2020年10月27日拍得的航攝照片編號 E103649C

EXTRACT PLAN PREPARED ON 17.6.2022
BASED ON AERIAL PHOTO No.E103649C
TAKEN ON 27.10.2020
BY LANDS DEPARTMENT

航攝照片 AERIAL PHOTO

薄扶林分區計劃大綱核准圖編號S/H10/19的擬議修訂
PROPOSED AMENDMENTS TO THE APPROVED
POK FU LAM OUTLINE ZONING PLAN No. S/H10/19

修訂項目A

AMENDMENT ITEM A

SCALE 1 : 3 000 比例尺

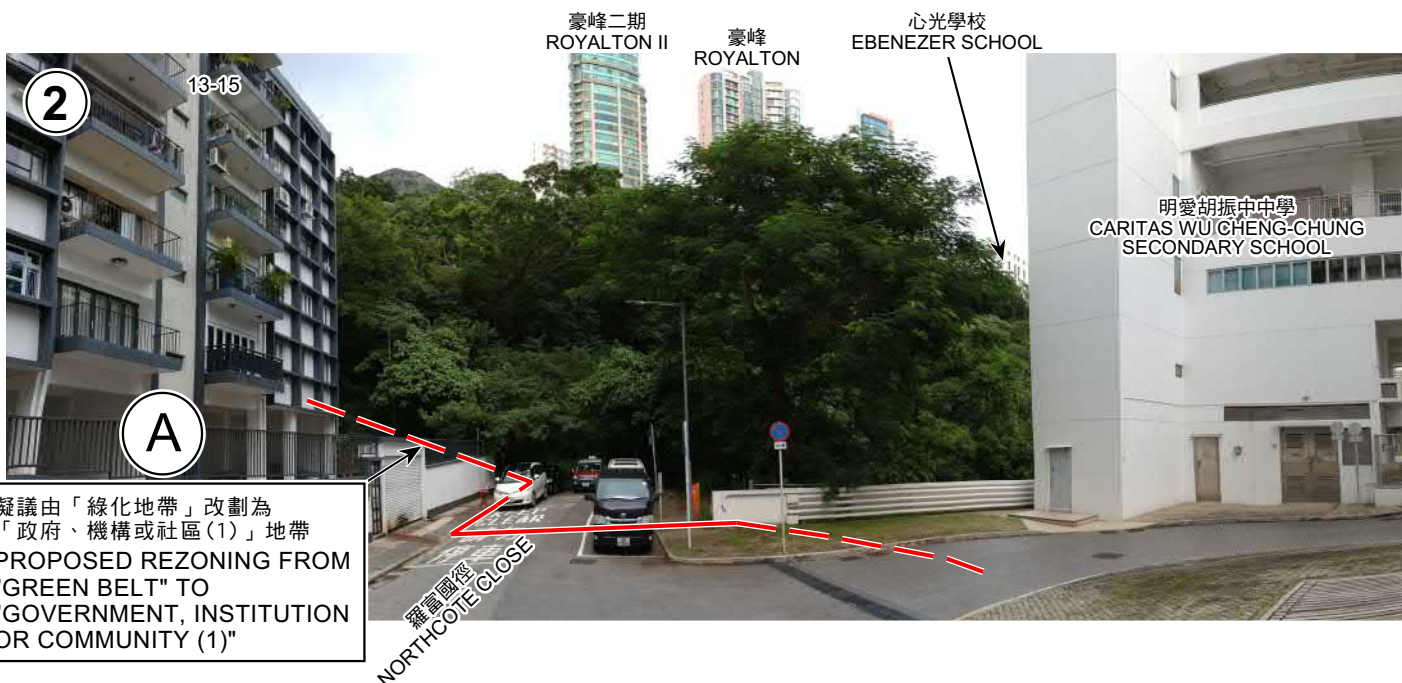
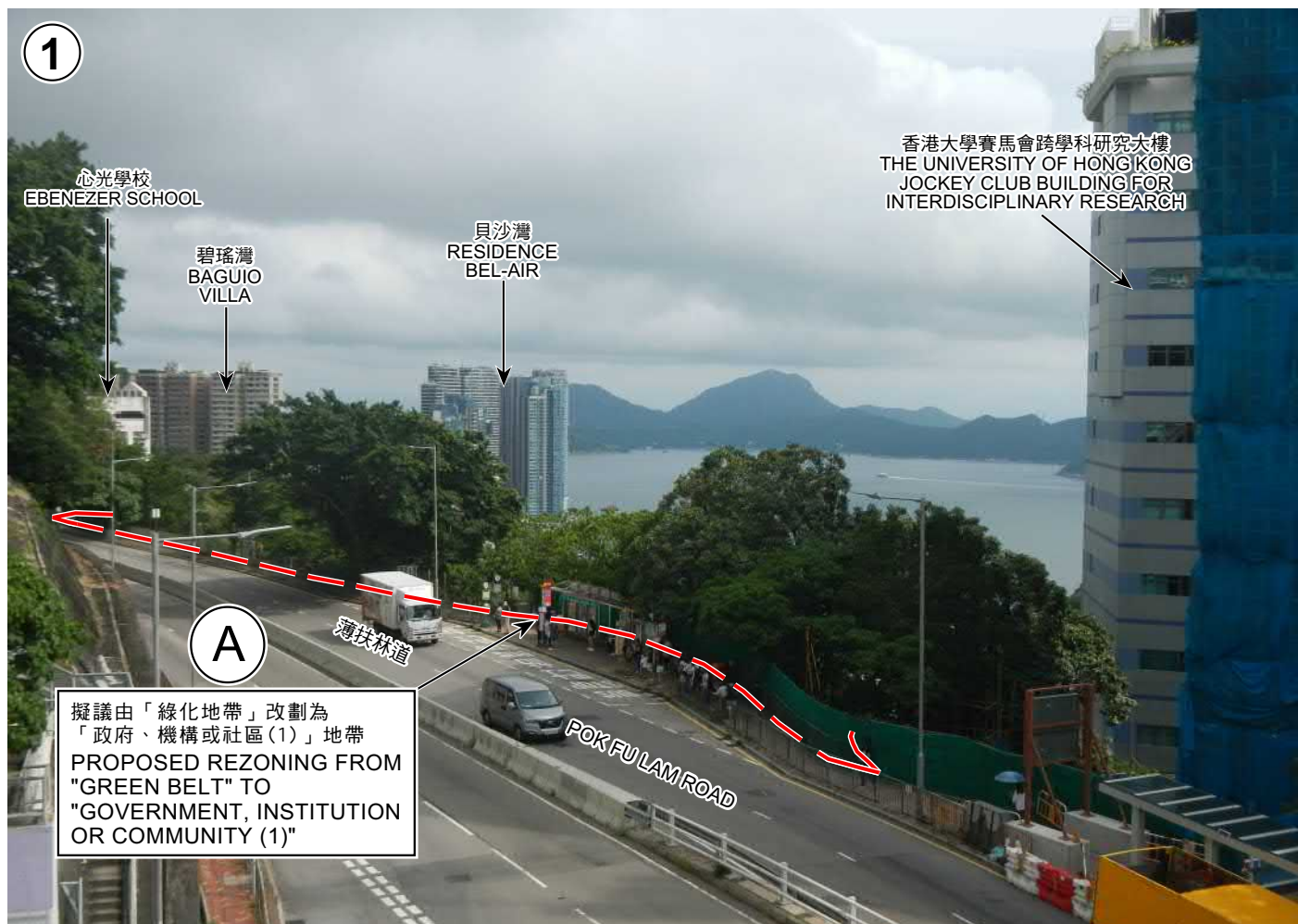
米 50 0 50 100 米
METRES

規劃署
PLANNING
DEPARTMENT



參考編號
REFERENCE No.
M/H10/22/6

圖 PLAN
2b



地點界線只作識別用
SITE BOUNDARY FOR IDENTIFICATION PURPOSE ONLY

實地照片 SITE PHOTOS

薄扶林分區計劃大綱核准圖編號S/H10/19的擬議修訂
PROPOSED AMENDMENTS TO THE APPROVED
POK FU LAM OUTLINE ZONING PLAN No. S/H10/19
修訂項目A
AMENDMENT ITEM A

規劃署
PLANNING
DEPARTMENT



參考編號
REFERENCE No.
M/H10/22/6

圖 PLAN
2c

本圖於2022年6月16日擬備，所根據的
資料為攝於2021年7月30日的實地照片
PLAN PREPARED ON 16.6.2022
BASED ON SITE PHOTOS
TAKEN ON 30.7.2021



A

擬議由「綠化地帶」改劃為
「政府、機構或社區(1)」地帶
PROPOSED REZONING FROM
"GREEN BELT" TO
"GOVERNMENT, INSTITUTION
OR COMMUNITY (1)"



地點界線只作識別用
SITE BOUNDARY FOR IDENTIFICATION PURPOSE ONLY

實地照片 SITE PHOTOS

本圖於2022年6月16日擬備，所根據的
資料為攝於2021年7月30日的實地照片
PLAN PREPARED ON 16.6.2022
BASED ON SITE PHOTOS
TAKEN ON 30.7.2021

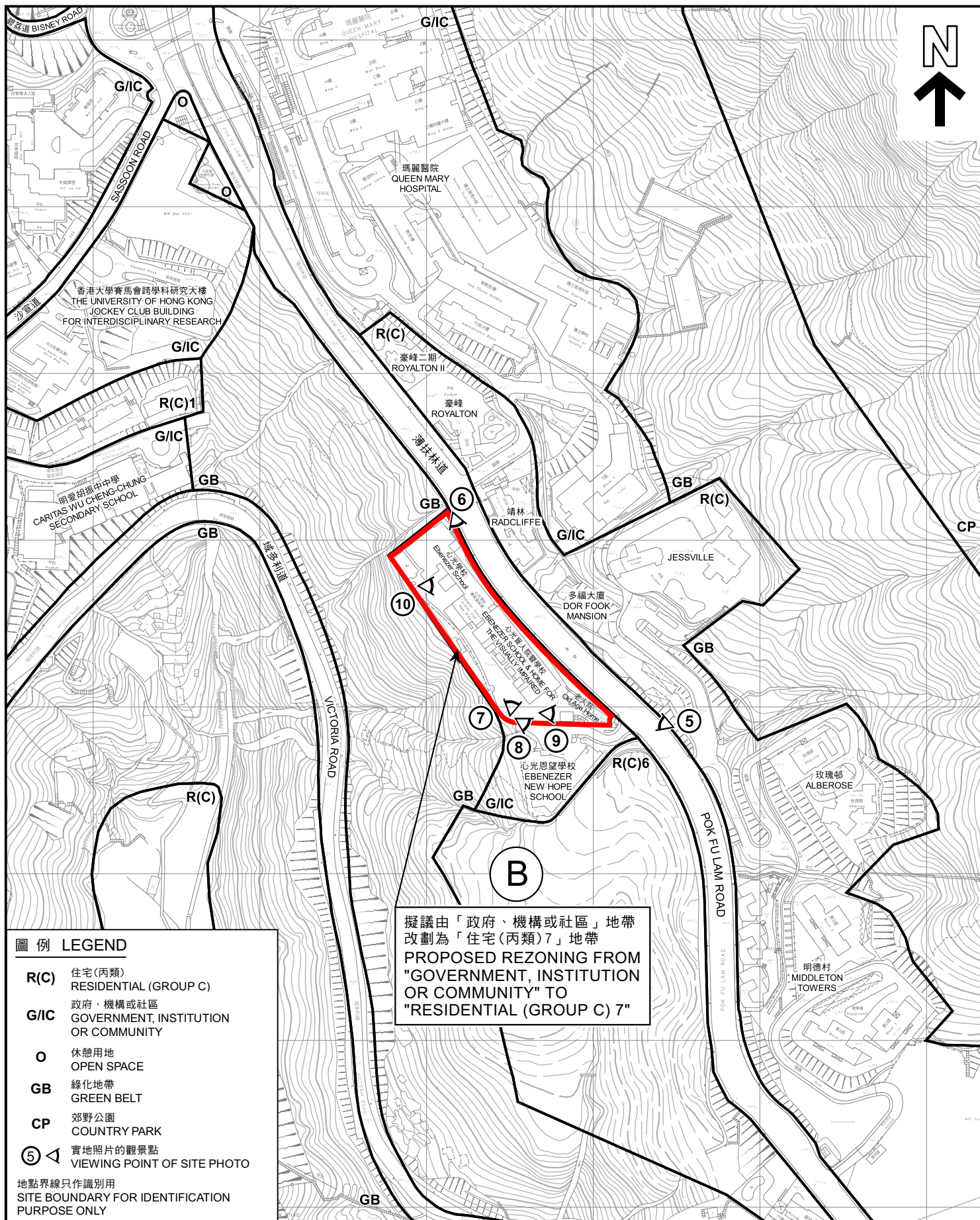
薄扶林分區計劃大綱核准圖編號S/H10/19的擬議修訂
PROPOSED AMENDMENTS TO THE APPROVED
POK FU LAM OUTLINE ZONING PLAN No. S/H10/19
修訂項目A
AMENDMENT ITEM A

規劃署
PLANNING
DEPARTMENT



參考編號
REFERENCE No.
M/H10/22/6

圖 PLAN
2d



平面圖 SITE PLAN

薄扶林分區計劃大綱核准圖編號S/H10/19的擬議修訂
PROPOSED AMENDMENTS TO THE APPROVED
POK FU LAM OUTLINE ZONING PLAN No. S/H10/19

修訂項目B

AMENDMENT ITEM B

SCALE 1:3 000 比例尺

米 50 0 50 100 米
METRES METRES

規劃署
PLANNING
DEPARTMENT



參考編號
REFERENCE No.
M/H10/22/6

圖 PLAN
3a

本摘要圖於2022年6月17日擬備，
所根據的資料為測量圖編號
11-SW-11D、12C、16B 及 17A
EXTRACT PLAN PREPARED ON
17.6.2022 BASED ON SURVEY SHEETS
No. 11-SW-11D, 12C, 16B & 17A



地點界線只作識別用
SITE BOUNDARY FOR IDENTIFICATION
PURPOSE ONLY

本摘要圖於2022年6月17日擬備，
所根據的資料為地政總署於2021年1月6日
拍得的航攝照片編號E119040C及E119041C
EXTRACT PLAN PREPARED ON 17.6.2022
BASED ON AERIAL PHOTOS No. E119040C
AND E119041C TAKEN ON 6.1.2021
BY LANDS DEPARTMENT

航攝照片 AERIAL PHOTO

薄扶林分區計劃大綱核准圖編號S/H10/19的擬議修訂
PROPOSED AMENDMENTS TO THE APPROVED
POK FU LAM OUTLINE ZONING PLAN No. S/H10/19
修訂項目B
AMENDMENT ITEM B

規劃署
PLANNING
DEPARTMENT



參考編號
REFERENCE No.
M/H10/22/6

圖 PLAN
3b



地點界線只作識別用
SITE BOUNDARY FOR IDENTIFICATION PURPOSE ONLY

實地照片 SITE PHOTOS

本圖於2022年5月16日擬備，所根據的資料為攝於2021年12月28日的實地照片
PLAN PREPARED ON 16.5.2022
BASED ON SITE PHOTOS
TAKEN ON 28.12.2021

薄扶林分區計劃大綱核准圖編號S/H10/19的擬議修訂
PROPOSED AMENDMENTS TO THE APPROVED
POK FU LAM OUTLINE ZONING PLAN No. S/H10/19
修訂項目B
AMENDMENT ITEM B

規劃署
PLANNING
DEPARTMENT



參考編號
REFERENCE No.
M/H10/22/6

圖 PLAN
3c

7

心光學校
EBENEZER SCHOOL

心光盲人院暨學校
EBENEZER SCHOOL &
HOME FOR THE VISUALLY IMPAIRED

B

擬議由「政府、機構或社區」地帶
改劃為「住宅(丙類)7」地帶
PROPOSED REZONING FROM
"GOVERNMENT, INSTITUTION
OR COMMUNITY" TO
"RESIDENTIAL (GROUP C) 7"

8

心光恩望學校
EBENEZER NEW
HOPE SCHOOL

B

擬議由「政府、機構或社區」地帶
改劃為「住宅(丙類)7」地帶
PROPOSED REZONING FROM
"GOVERNMENT, INSTITUTION
OR COMMUNITY" TO
"RESIDENTIAL (GROUP C) 7"

地點界線只作識別用
SITE BOUNDARY FOR IDENTIFICATION PURPOSE ONLY

實地照片 SITE PHOTOS

薄扶林分區計劃大綱核准圖編號S/H10/19的擬議修訂
PROPOSED AMENDMENTS TO THE APPROVED
POK FU LAM OUTLINE ZONING PLAN No. S/H10/19
修訂項目B
AMENDMENT ITEM B


規劃署
PLANNING
DEPARTMENT



參考編號
REFERENCE No.
M/H10/22/6

圖 PLAN
3d

本圖於2022年5月16日擬備，所根據的
資料為攝於2021年12月28日(上)及
2022年4月20日(下)的實地照片
EXTRACT PLAN PREPARED ON 16.5.2022
BASED ON SITE PHOTOS TAKEN ON
28.12.2021(UPPER) & 20.4.2022(LOWER)



地點界線只作識別用
SITE BOUNDARY FOR IDENTIFICATION PURPOSE ONLY

實地照片 SITE PHOTOS

本圖於2022年5月16日擬備，所根據的
資料為攝於2022年4月20日的實地照片
PLAN PREPARED ON 16.5.2022
BASED ON SITE PHOTOS
TAKEN ON 20.4.2022

薄扶林分區計劃大綱核准圖編號S/H10/19的擬議修訂
PROPOSED AMENDMENTS TO THE APPROVED
POK FU LAM OUTLINE ZONING PLAN No. S/H10/19
修訂項目B
AMENDMENT ITEM B

規劃署
PLANNING
DEPARTMENT



參考編號
REFERENCE No.
M/H10/22/6

圖 PLAN
3e