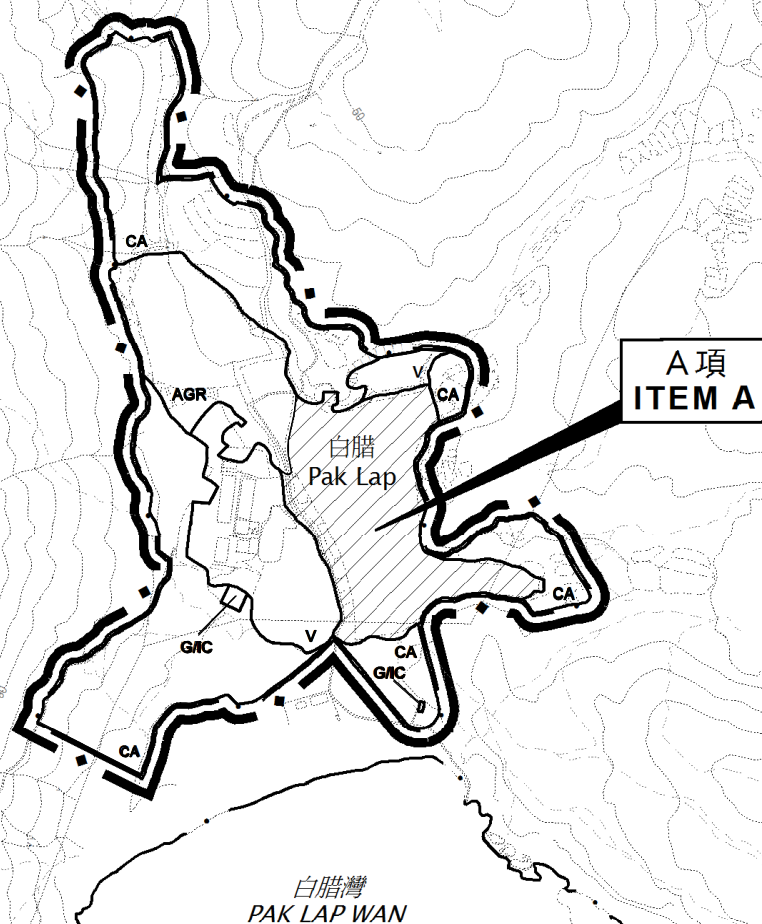


西貢東郊野公園
SAI KUNG EAST COUNTRY PARK



圖例 LEGEND

進一步申述地點
FURTHER REPRESENTATION SITE



進一步申述個案編號F1至F11
FURTHER REPRESENTATIONS No. F1 to F11


建議修訂A項
PROPOSED AMENDMENT ITEM A
由「鄉村式發展」地帶改劃為「農業」地帶
REZONING FROM "VILLAGE TYPE DEVELOPMENT" TO "AGRICULTURE"

界線只作識別用
BOUNDARY FOR IDENTIFICATION PURPOSE ONLY

位置圖 LOCATION PLAN

本摘要圖於2014年10月27日擬備，
所根據的資料為：
於2013年9月27日展示的分區計劃大綱草圖
編號 S/SK-PL/1，以及於2014年7月25日
展示的建議修訂圖編號 R/S/SK-PL/1-A1
EXTRACT PLAN PREPARED ON 27.10.2014
BASED ON THE DRAFT OUTLINE ZONING
PLAN No. S/SK-PL/1 EXHIBITED ON 27.9.2013
AND PROPOSED AMENDMENT PLAN No.
R/S/SK-PL/1-A1 EXHIBITED ON 25.7.2014

就白腊分區計劃大綱草圖編號 S/SK-PL/1 的建議修訂
提出的進一步申述個案編號 F1 至 F11 作出考慮
CONSIDERATION OF FURTHER REPRESENTATIONS
No. F1 TO F11 TO THE PROPOSED AMENDMENT TO
THE DRAFT PAK LAP OUTLINE ZONING PLAN No. S/SK-PL/1



規劃署
PLANNING
DEPARTMENT



參考編號
REFERENCE No.
R/S/SK-PL/1-F1 to F11

圖 PLAN
FH-1



圖例 LEGEND



規劃範圍界線
BOUNDARY OF
PLANNING SCHEME



建議修訂A項
PROPOSED
AMENDMENT ITEM A

西貢東郊野公園
SAI KUNG EAST
COUNTRY PARK

白腊
PAK LAP

西貢東郊野公園
SAI KUNG EAST
COUNTRY PARK

白腊灣
PAK LAP WAN

航攝照片 AERIAL PHOTO

本摘要圖於2014年10月27日擬備，所根據的資料為地政總署於2013年1月1日拍得的航攝照片編號CW99067

EXTRACT PLAN PREPARED ON 27.10.2014
BASED ON AERIAL PHOTO No.
CW99067 TAKEN ON 1.1.2013
BY LANDS DEPARTMENT

就白腊分區計劃大綱草圖編號S/SK-PL/1的建議修訂提出的進一步申述個案編號F1至F11作出考慮
CONSIDERATION OF FURTHER REPRESENTATIONS
No. F1 TO F11 TO THE PROPOSED AMENDMENT TO
THE DRAFT PAK LAP OUTLINE ZONING PLAN No. S/SK-PL/1

規劃署
PLANNING
DEPARTMENT



參考編號
REFERENCE No.
R/S/SK-PL/1-F1 to F11

圖 PLAN
FH-2



西貢東郊野公園
SAI KUNG EAST
COUNTRY PARK

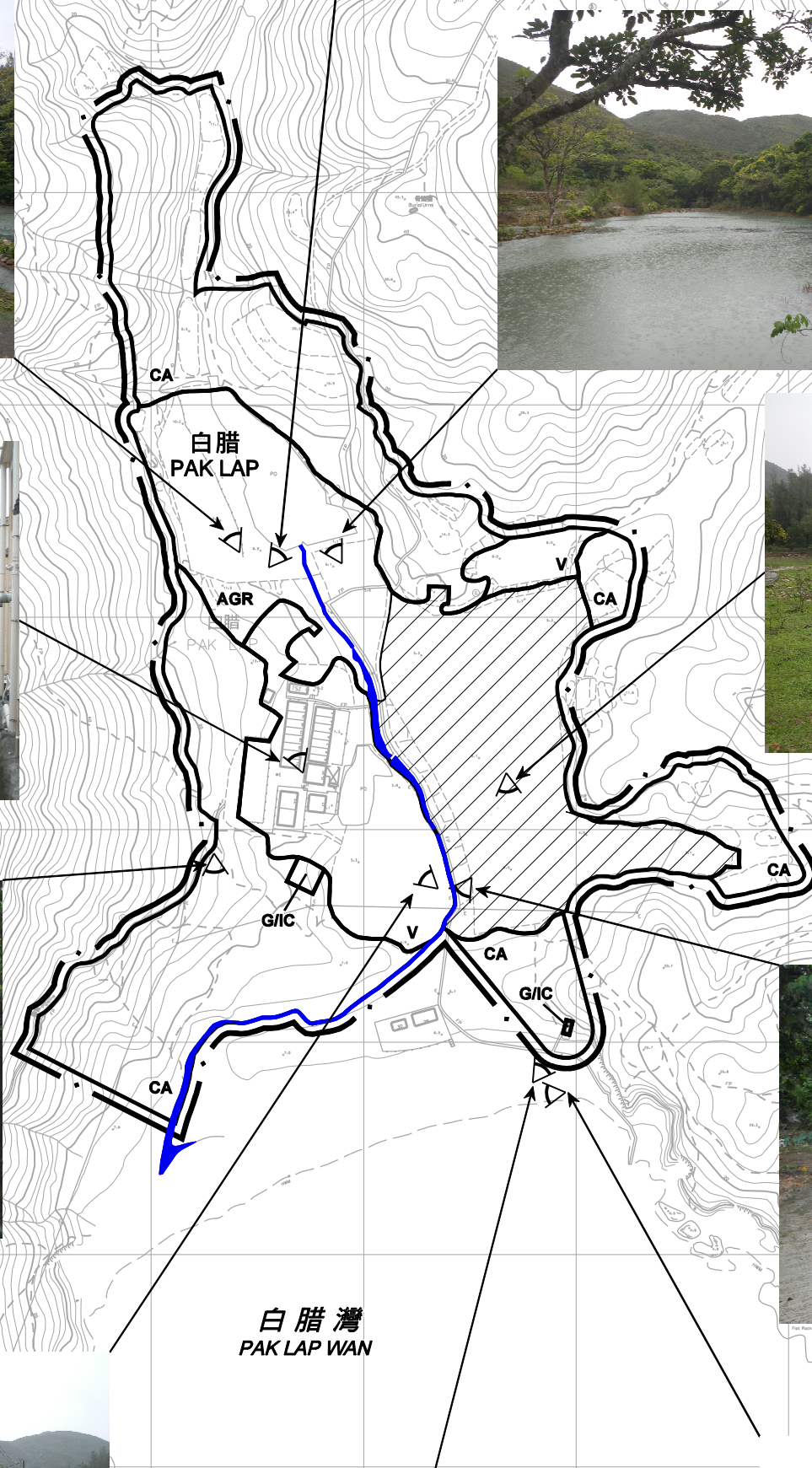


圖例 LEGEND

- [· ·] 規劃範圍界線
BOUNDARY OF
PLANNING SCHEME
- [/ /] 建議修訂A項
PROPOSED AMENDMENT ITEM A
- △ 實地照片的觀景點
VIEW POINT OF SITE PHOTO
- 現有河溪
EXISTING STREAM



西貢東郊野公園
SAI KUNG EAST
COUNTRY PARK



實地照片 SITE PHOTO

就白腊分區計劃大綱草圖編號S/SK-PL/1的建議修訂
提出的進一步申述個案編號F 1至F 11作出考慮
CONSIDERATION OF FURTHER REPRESENTATIONS
No. F1 TO F11 TO THE PROPOSED AMENDMENT TO
THE DRAFT PAK LAP OUTLINE ZONING PLAN No. S/SK-PL/1

SCALE 1:3 000 比例尺
米 60 0 60 120 180 240 米
METRES

規劃署
PLANNING
DEPARTMENT



參考編號
REFERENCE No.
R/S/SK-PL/1-F1 to F11

圖 PLAN
FH-3

本摘要圖於2014年10月27日擬備，
所根據的資料為測量圖編號
8-SE-22D、23C、12-NE-2B/D和3A/C
EXTRACT PLAN PREPARED ON 27.10.2014
BASED ON SURVEY SHEETS No.
8-SE-22D, 23C, 12-NE-2B/D AND 3A/C



西貢東郊野公園
SAI KUNG EAST
COUNTRY PARK

白腊
PAK LAP

西貢東郊野公園
SAI KUNG EAST
COUNTRY PARK

白腊灣
PAK LAP WAN

圖例 LEGEND



規劃範圍界線
BOUNDARY OF
PLANNING SCHEME



現有村屋
EXISTING VILLAGE HOUSES



已核准的村屋
APPROVED VILLAGE HOUSES



廟宇
TEMPLE



草地
GRASSLAND



再生草地
REGENERATED GRASSLAND



密林區
WOODED AREA
(LOWLAND FOREST /
MIXED SHRUBLAND)



人工池塘
ARTIFICIAL POND



沙灘
SANDY SHORE



河流
STREAM COURSE

本摘要圖於2014年10月27日擬備，
所根據的資料為測量圖編號
8-SE-22D、23C、12-NE-2B和3A
EXTRACT PLAN PREPARED ON 27.10.2014
BASED ON SURVEY SHEETS No.
8-SE-22D, 23C, 12-NE-2B & 3A

現有自然地貌 EXISTING PHYSICAL FEATURES

就白腊分區計劃大綱草圖編號 S/SK-PL/1 的建議修訂
提出的進一步申述個案編號 F 1 至 F 11 作出考慮
CONSIDERATION OF FURTHER REPRESENTATIONS
No. F1 TO F11 TO THE PROPOSED AMENDMENT TO
THE DRAFT PAK LAP OUTLINE ZONING PLAN No. S/SK-PL/1

SCALE 1 : 3 000 比例尺
米 METRES 60 0 60 120 米 METRES

規劃署
PLANNING
DEPARTMENT



參考編號
REFERENCE No.
R/SK-PL/1-F1 to F11

圖 PLAN
FH-4



西貢東郊野公園
SAI KUNG EAST
COUNTRY PARK



西貢東郊野公園
SAI KUNG EAST
COUNTRY PARK

白腊灣
PAK LAP WAN

圖例 LEGEND



建議修訂A項
PROPOSED AMENDMENT ITEM A



私人土地
PRIVATE LAND

土地類別圖
LAND STATUS PLAN

就白腊分區計劃大綱草圖編號S/SK-PL/1的建議修訂
提出的進一步申述個案編號F1至F11作出考慮
CONSIDERATION OF FURTHER REPRESENTATIONS
No. F1 TO F11 TO THE PROPOSED AMENDMENT TO
THE DRAFT PAK LAP OUTLINE ZONING PLAN No. S/SK-PL/1

SCALE 1:3 000 比例尺

米 60 0 60 120 米
METRES

本摘要圖於2014年10月27日擬備，
所根據的資料為測量圖編號
8-SE-22D、23C、12-NE-2B和3A
EXTRACT PLAN PREPARED ON 27.10.2014
BASED ON SURVEY SHEETS No.
8-SE-22D, 23C, 12-NE-2B & 3A

規劃署
PLANNING
DEPARTMENT



參考編號
REFERENCE No.
R/SK-PL/1-F1 to F11

圖 PLAN
FH-5