圖 例 LEGEND

修訂項目：
AMENDMENT ITEMS :

A1 由「綠化地帶」及顯示為「道路」的地方改劃為「住宅（甲類）２８」地帶
REZONING FROM "GREEN BELT" AND AN AREA SHOWN AS 'ROAD' TO "RESIDENTIAL (GROUP A) 28"

A2 由「住宅（戊類）１」地帶及顯示為「道路」的地方改劃為「住宅（甲類）２８」地帶
REZONING FROM "RESIDENTIAL (GROUP E) 1" AND AN AREA SHOWN AS 'ROAD' TO "RESIDENTIAL (GROUP A) 28"

B 由「住宅（戊類）１」地帶改劃為「政府、機構或社區」地帶
REZONING FROM "RESIDENTIAL (GROUP E) 1" TO "GOVERNMENT, INSTITUTION OR COMMUNITY"

D 由「綠化地帶」改劃為「政府、機構或社區（３）」地帶
REZONING FROM "GREEN BELT" TO "GOVERNMENT, INSTITUTION OR COMMUNITY (3)"

E 由「綠化地帶」改劃為「政府、機構或社區（４）」地帶
REZONING FROM "GREEN BELT" TO "GOVERNMENT, INSTITUTION OR COMMUNITY (4)"

界線只作識別用
BOUNDARY FOR IDENTIFICATION PURPOSE ONLY

本摘要圖於2024年2月28日擬備，
所根據的資料為於2023年10月20日
展示的分區計劃大綱圖編號S/TM/38
EXTRACT PLAN PREPARED ON 28.2.2024
BASED ON OUTLINE ZONING PLAN No. S/TM/38 EXHIBITED ON 20.10.2023

申述地點位置圖
LOCATION PLAN OF REPRESENTATION SITES

就屯門分區計劃大綱草圖編號S/TM/38
提出的申述個案編號R2及R3作出考慮
CONSIDERATION OF REPRESENTATIONS No. R2 & R3
TO THE DRAFT TUEN MUN OUTLINE ZONING PLAN No. S/TM/38

SCALE 1 : 10 000 比例尺

米 METRES 100 0 100 200 300 400 500 米 METRES

規 劃 署
PLANNING DEPARTMENT

參考編號
REFERENCE No.
R/S/TM/38

圖 PLAN
H-1a

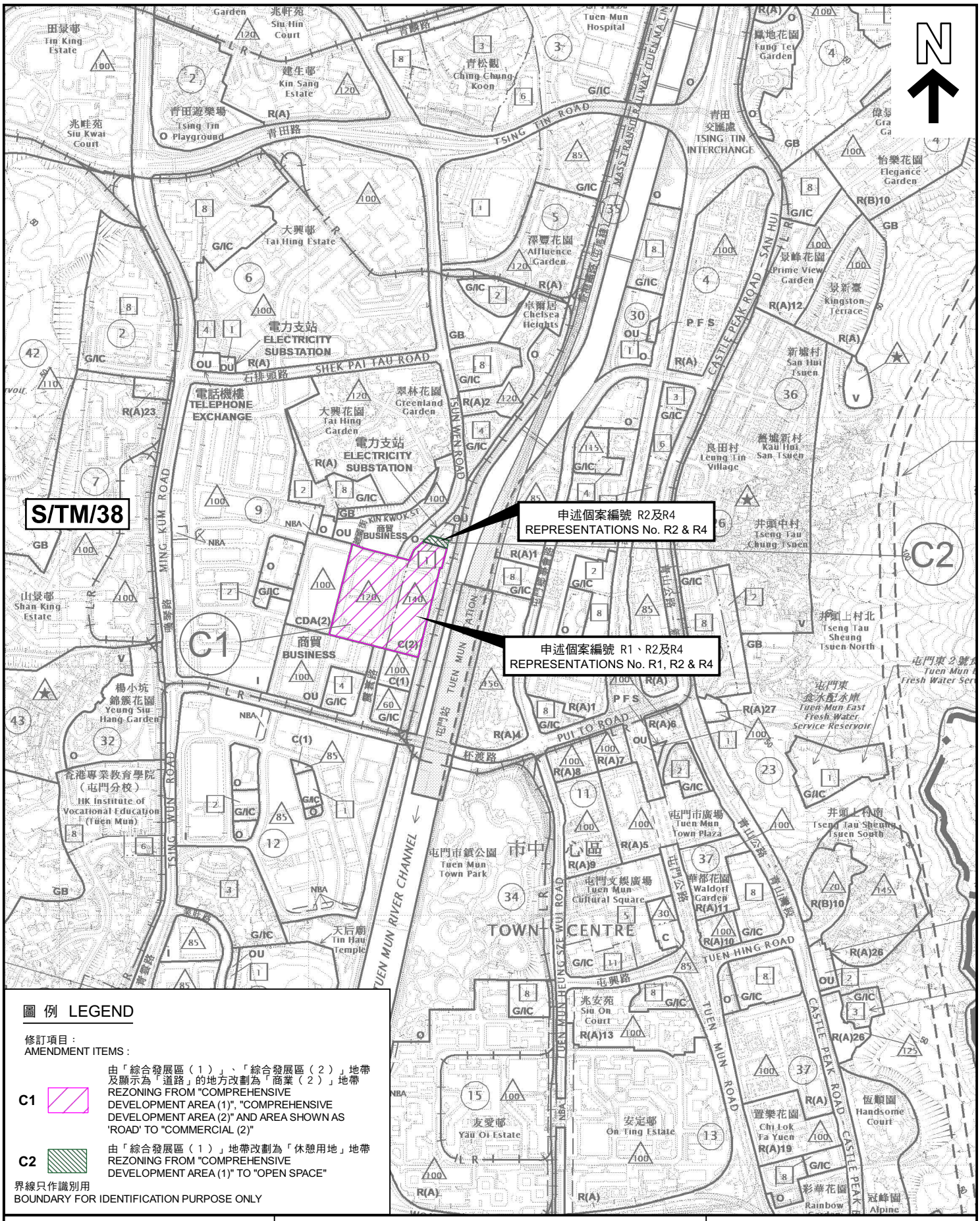

圖 例 LEGEND

修訂項目：
AMENDMENT ITEMS :

C1 由「綜合發展區（1）」、「綜合發展區（2）」地帶及顯示為「道路」的地方改劃為「商業（2）」地帶
REZONING FROM "COMPREHENSIVE DEVELOPMENT AREA (1)", "COMPREHENSIVE DEVELOPMENT AREA (2)" AND AREA SHOWN AS 'ROAD' TO "COMMERCIAL (2)"

C2 由「綜合發展區（1）」地帶改劃為「休憩用地」地帶
REZONING FROM "COMPREHENSIVE DEVELOPMENT AREA (1)" TO "OPEN SPACE"

界線只作識別用
BOUNDARY FOR IDENTIFICATION PURPOSE ONLY

本摘要圖於2024年1月18日擬備，
所根據的資料為於2023年10月20日
展示的分區計劃大綱圖編號S/TM/38
EXTRACT PLAN PREPARED ON 18.1.2024
BASED ON OUTLINE ZONING PLAN No.
S/TM/38 EXHIBITED ON 20.10.2023

申述地點位置圖
LOCATION PLAN OF REPRESENTATION SITES

就屯門分區計劃大綱草圖編號S/TM/38
提出的申述個案編號R1、R2及R4作出考慮
CONSIDERATION OF REPRESENTATIONS No. R1, R2 & R4
TO THE DRAFT TUEN MUN OUTLINE ZONING PLAN No. S/TM/38

SCALE 1 : 10 000 比例尺

米 METRES 100 0 100 200 300 400 500 米 METRES

規 劃 署
PLANNING DEPARTMENT

參考編號
REFERENCE No.
R/S/TM/38

圖 PLAN
H-1b

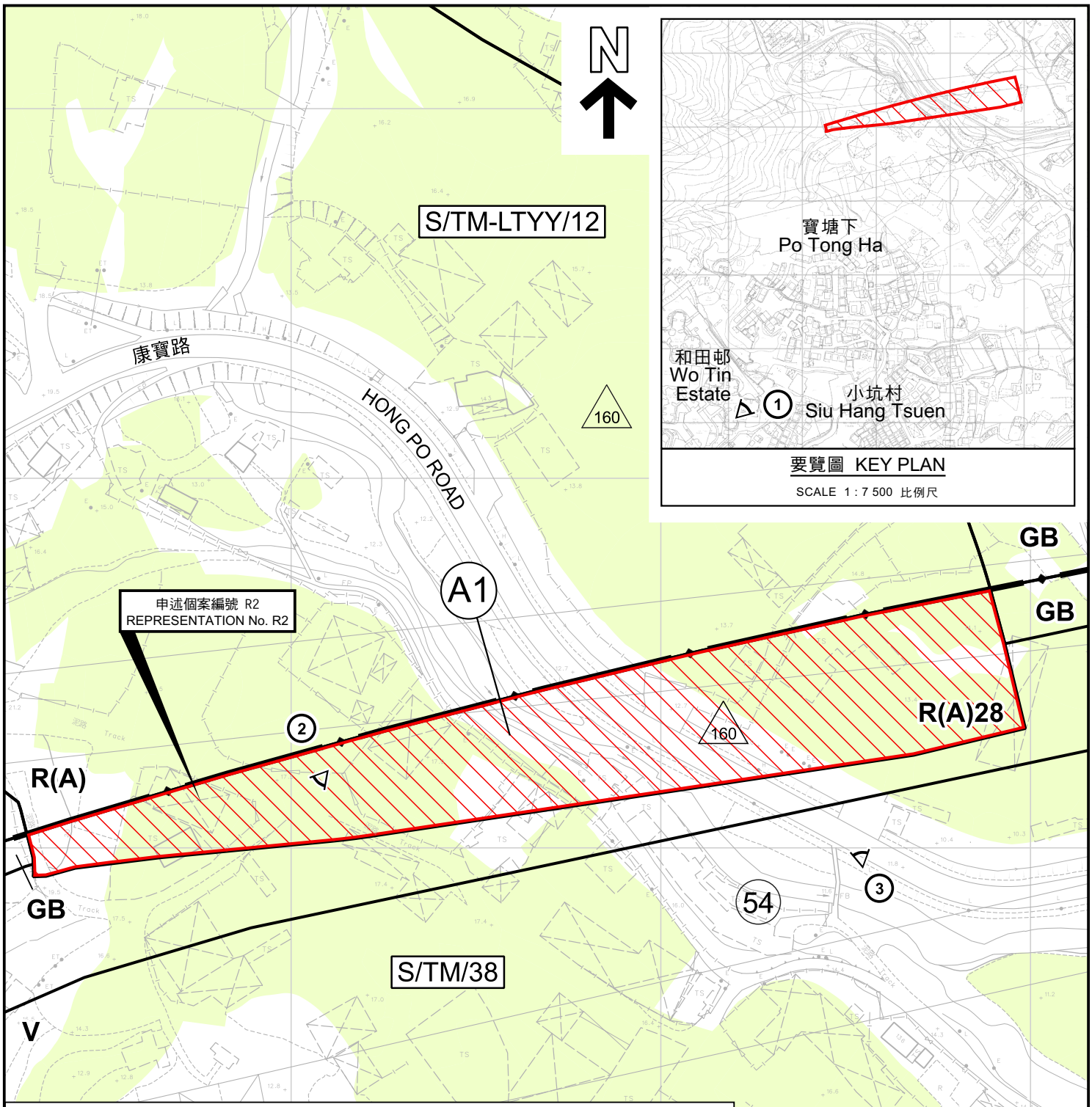

圖 例 LEGEND

修訂項目：AMENDMENT ITEMS:

A1 — 由「綠化地帶」及顯示為「道路」的地方改劃為「住宅（甲類）２８」地帶
REZONING FROM "GREEN BELT" AND AN AREA SHOWN AS 'ROAD' TO "RESIDENTIAL (GROUP A) 28"

政府土地
GOVERNMENT LAND

私人土地
PRIVATE LAND

160 — 分區計劃大綱圖上列明之最高建築物高度(在主水平基準上若干米)
MAXIMUM BUILDING HEIGHT UNDER OZP
(IN METRES ABOVE PRINCIPAL DATUM (mPD))

R(A) — 住宅(甲類)
RESIDENTIAL (GROUP A)

GB — 綠化地帶
GREEN BELT

V — 鄉村式發展
VILLAGE TYPE DEVELOPMENT

54 — 規劃區編號
PLANNING AREA NUMBER

1 — 實地照片的觀景點
VIEWING POINT OF SITE PHOTO

界線只作識別用 BOUNDARY FOR IDENTIFICATION PURPOSE ONLY

本摘要圖於2024年2月28日擬備，所根據的資料為測量圖編號 6-NW-16C 及 21A
EXTRACT PLAN PREPARED ON 28.2.2024 BASED ON SURVEY SHEETS No. 6-NW-16C & 21A

平面圖 SITE PLAN

就屯門分區計劃大綱草圖編號S/TM/38
提出的申述個案編號R2作出考慮
CONSIDERATION OF REPRESENTATION No. R2
TO THE DRAFT TUEN MUN OUTLINE ZONING PLAN No. S/TM/38

SCALE 1 :1 500 比例尺

米 METRES 25 0 25 50 米 METRES

規 劃 署
PLANNING DEPARTMENT

參考編號
REFERENCE No.
R/S/TM/38

圖 PLAN
H-2a

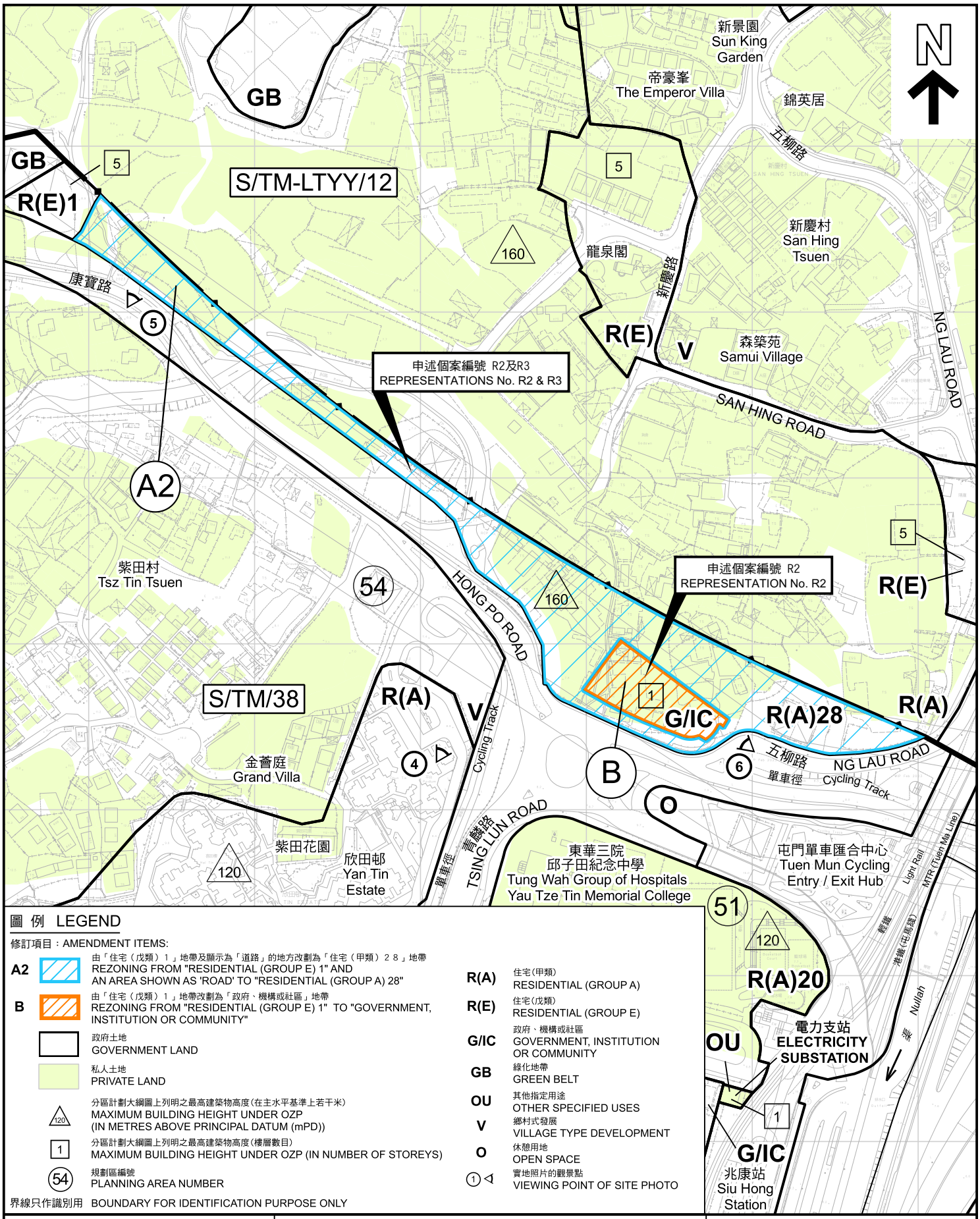

圖 例 LEGEND

修訂項目：AMENDMENT ITEMS:

A2	由「住宅（戊類）1」地帶及顯示為「道路」的地方改劃為「住宅（甲類）28」地帶 REZONING FROM "RESIDENTIAL (GROUP E) 1" AND AN AREA SHOWN AS 'ROAD' TO "RESIDENTIAL (GROUP A) 28"
B	由「住宅（戊類）1」地帶改劃為「政府、機構或社區」地帶 REZONING FROM "RESIDENTIAL (GROUP E) 1" TO "GOVERNMENT, INSTITUTION OR COMMUNITY"
	政府土地 GOVERNMENT LAND
	私人土地 PRIVATE LAND
120	分區計劃大綱圖上列明之最高建築物高度(在主水平基準上若干米) MAXIMUM BUILDING HEIGHT UNDER OZP (IN METRES ABOVE PRINCIPAL DATUM (mPD))
1	分區計劃大綱圖上列明之最高建築物高度(樓層數目) MAXIMUM BUILDING HEIGHT UNDER OZP (IN NUMBER OF STOREYS)
54	規劃區編號 PLANNING AREA NUMBER
界線只作識別用	BOUNDARY FOR IDENTIFICATION PURPOSE ONLY

R(A)	住宅(甲類) RESIDENTIAL (GROUP A)
R(E)	住宅(戊類) RESIDENTIAL (GROUP E)
G/IC	政府、機構或社區 GOVERNMENT, INSTITUTION OR COMMUNITY
GB	綠化地帶 GREEN BELT
OU	其他指定用途 OTHER SPECIFIED USES
V	鄉村式發展 VILLAGE TYPE DEVELOPMENT
O	休憩用地 OPEN SPACE
① ◁	實地照片的觀景點 VIEWING POINT OF SITE PHOTO

本摘要圖於2024年2月28日擬備，所根據的資料為測量圖編號 6-NW-16C、16D 及 6-NW-21A、21B、21C、21D

EXTRACT PLAN PREPARED ON 28.2.2024 BASED ON SURVEY SHEETS No. 6-NW-16C, 16D & 6-NW-21A, 21B, 21C, 21D

平面圖 SITE PLAN

就屯門分區計劃大綱草圖編號S/TM/38
提出的申述個案編號R2及R3作出考慮
CONSIDERATION OF REPRESENTATIONS No. R2 & R3
TO THE DRAFT TUEN MUN OUTLINE ZONING PLAN No. S/TM/38

SCALE 1 : 3 000 比例尺

米 METRES 50 0 50 100 米 METRES

規 劃 署
PLANNING DEPARTMENT

參考編號
REFERENCE No.
R/S/TM/38

圖 PLAN
H-2b

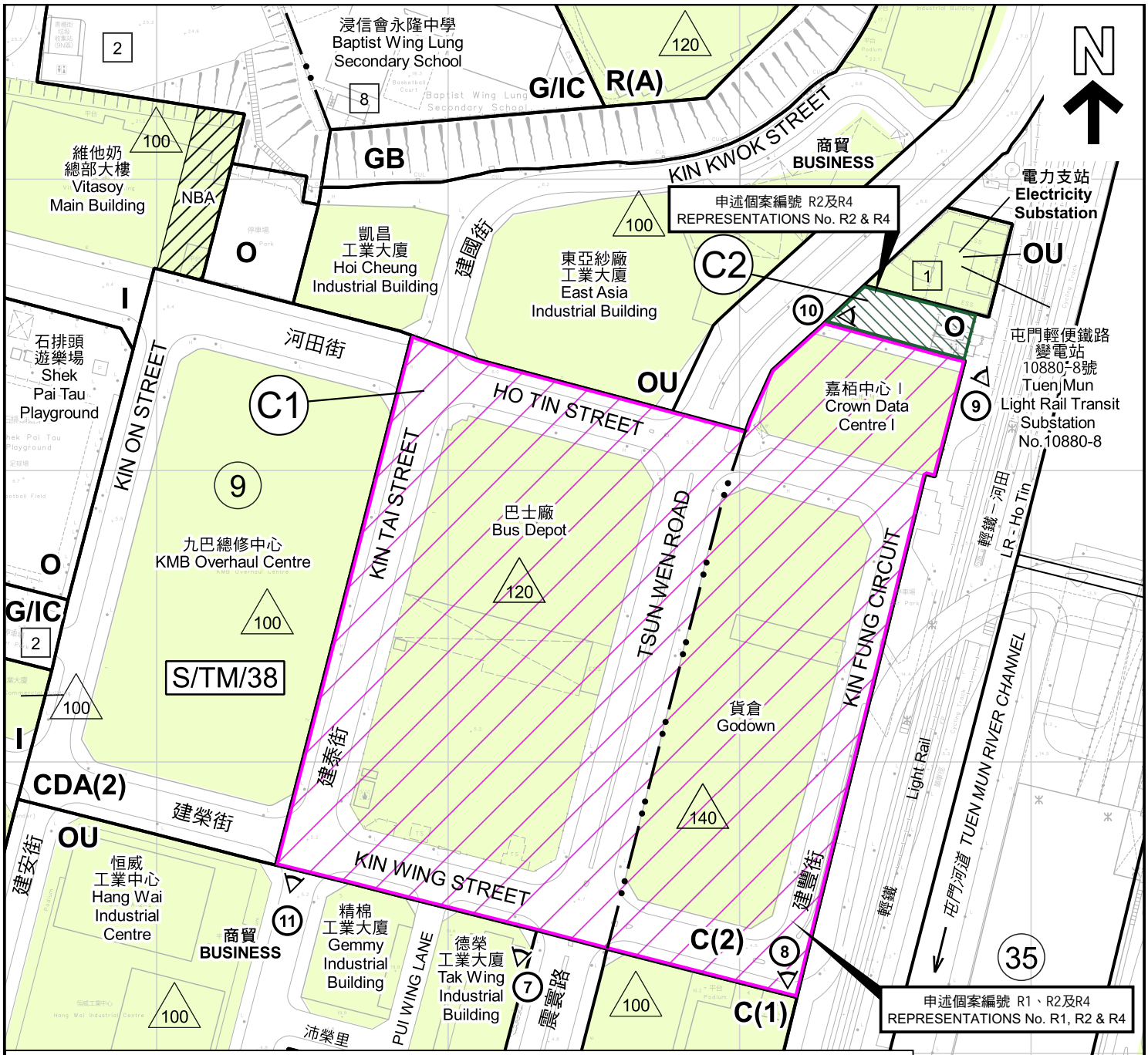

圖 例 LEGEND

修訂項目：AMENDMENT ITEMS:

- **C1** 由「綜合發展區（1）」、「綜合發展區（2）」地帶及顯示為「道路」的地方改劃為「商業（2）」地帶
  REZONING FROM "COMPREHENSIVE DEVELOPMENT AREA (1)", "COMPREHENSIVE DEVELOPMENT AREA (2)" AND AREA SHOWN AS 'ROAD' TO "COMMERCIAL (2)"
- **C2** 由「綜合發展區（1）」地帶改劃為「休憩用地」地帶
  REZONING FROM "COMPREHENSIVE DEVELOPMENT AREA (1)" TO "OPEN SPACE"
- 建築物高度管制區界線
  BUILDING HEIGHT CONTROL ZONE BOUNDARY
- 120 分區計劃大綱圖上列明之最高建築物高度(在主水平基準上若干米)
  MAXIMUM BUILDING HEIGHT UNDER OZP (IN METRES ABOVE PRINCIPAL DATUM (mPD))
- 1 分區計劃大綱圖上列明之最高建築物高度(樓層數目)
  MAXIMUM BUILDING HEIGHT UNDER OZP (IN NUMBER OF STOREYS)
- NBA 非建築用地
  NON-BUILDING AREA
- 9 規劃區編號
  PLANNING AREA NUMBER

界線只作識別用
BOUNDARY FOR IDENTIFICATION PURPOSE ONLY

- 政府土地
  GOVERNMENT LAND
- 私人土地
  PRIVATE LAND
- **R(A)** 住宅(甲類)
  RESIDENTIAL (GROUP A)
- **CDA** 綜合發展區
  COMPREHENSIVE DEVELOPMENT AREA
- **G/IC** 政府、機構或社區
  GOVERNMENT, INSTITUTION OR COMMUNITY
- **GB** 綠化地帶
  GREEN BELT
- **OU** 其他指定用途
  OTHER SPECIFIED USES
- **C** 商業
  COMMERCIAL
- **I** 工業
  INDUSTRIAL
- **O** 休憩用地
  OPEN SPACE
- 1 實地照片的觀景點
  VIEWING POINT OF SITE PHOTO

本摘要圖於2024年2月5日擬備，所根據的資料為測量圖編號 5-SE-5D、10B 及 6-SW-1C、6A
EXTRACT PLAN PREPARED ON 5.2.2024 BASED ON SURVEY SHEETS No. 5-SE-5D, 10B & 6-SW-1C, 6A

平面圖 SITE PLAN

就屯門分區計劃大綱草圖編號S/TM/38
提出的申述個案編號R1、R2及R4作出考慮
CONSIDERATION OF REPRESENTATIONS No. R1, R2 & R4
TO THE DRAFT TUEN MUN OUTLINE ZONING PLAN No. S/TM/38

SCALE 1 : 2 000 比例尺
米 METRES 40 0 40 80 米 METRES

規 劃 署
PLANNING DEPARTMENT

參考編號
REFERENCE No.
R/S/TM/38

圖 PLAN
H-2c

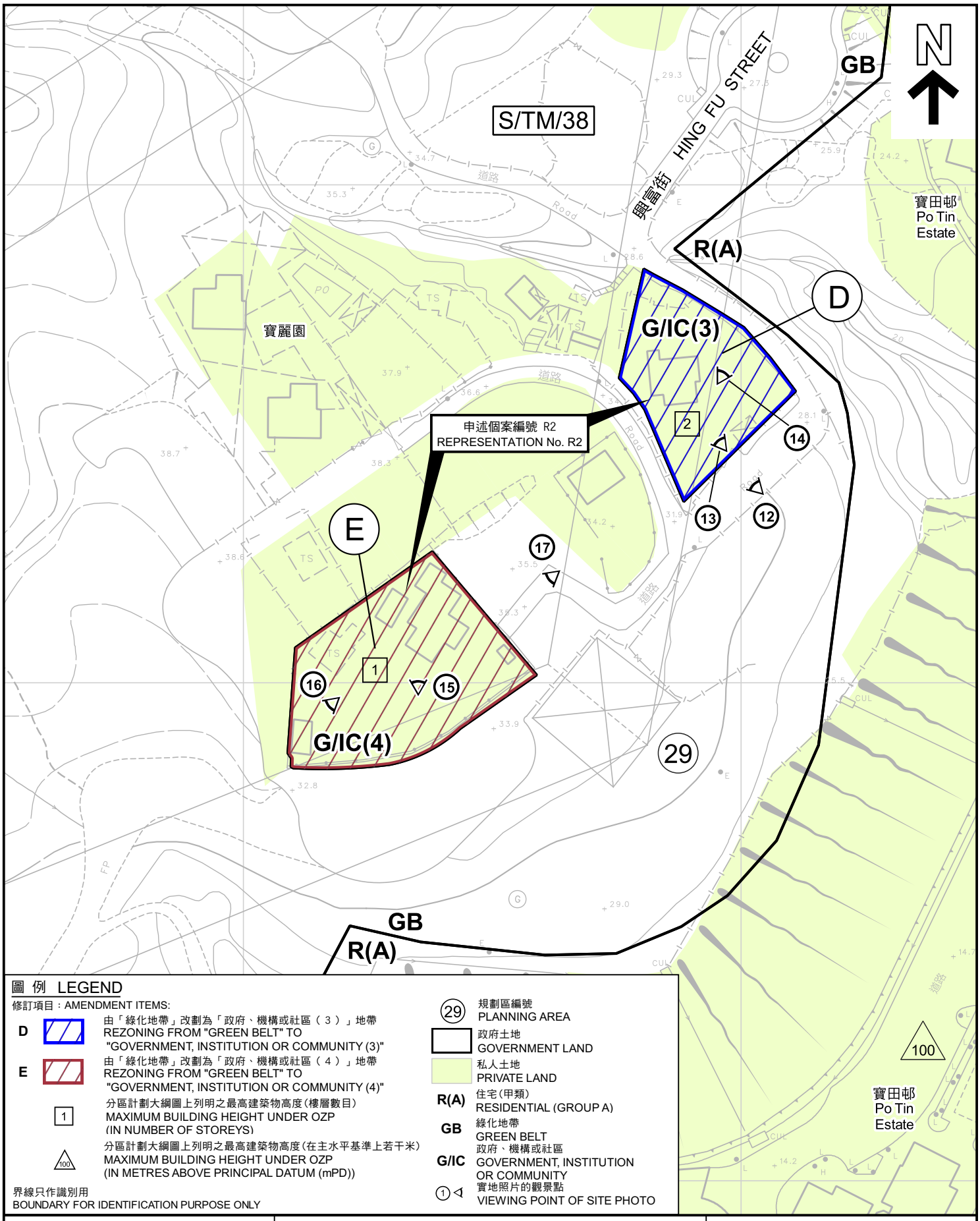

圖 例 LEGEND

修訂項目：AMENDMENT ITEMS:

D — 由「綠化地帶」改劃為「政府、機構或社區（３）」地帶
REZONING FROM "GREEN BELT" TO "GOVERNMENT, INSTITUTION OR COMMUNITY (3)"

E — 由「綠化地帶」改劃為「政府、機構或社區（４）」地帶
REZONING FROM "GREEN BELT" TO "GOVERNMENT, INSTITUTION OR COMMUNITY (4)"

1 — 分區計劃大綱圖上列明之最高建築物高度(樓層數目)
MAXIMUM BUILDING HEIGHT UNDER OZP (IN NUMBER OF STOREYS)

100 — 分區計劃大綱圖上列明之最高建築物高度(在主水平基準上若干米)
MAXIMUM BUILDING HEIGHT UNDER OZP (IN METRES ABOVE PRINCIPAL DATUM (mPD))

界線只作識別用
BOUNDARY FOR IDENTIFICATION PURPOSE ONLY

29 — 規劃區編號 PLANNING AREA

政府土地 GOVERNMENT LAND

私人土地 PRIVATE LAND

R(A) — 住宅(甲類) RESIDENTIAL (GROUP A)

GB — 綠化地帶 GREEN BELT

G/IC — 政府、機構或社區 GOVERNMENT, INSTITUTION OR COMMUNITY

1 — 實地照片的觀景點 VIEWING POINT OF SITE PHOTO

本摘要圖於2024年2月5日擬備，所根據的資料為測量圖編號 5-SE-5B 及 5-NE-25D
EXTRACT PLAN PREPARED ON 5.2.2024 BASED ON SURVEY SHEETS No. 5-SE-5B & 5-NE-25D

平面圖 SITE PLAN

就屯門分區計劃大綱草圖編號S/TM/38
提出的申述個案編號R2作出考慮
CONSIDERATION OF REPRESENTATION No. R2
TO THE DRAFT TUEN MUN OUTLINE ZONING PLAN No. S/TM/38

SCALE 1 : 1 000 比例尺

米 METRES 20 0 20 40 米 METRES

規 劃 署
PLANNING DEPARTMENT

參考編號
REFERENCE No.
R/S/TM/38

圖 PLAN
H-2d

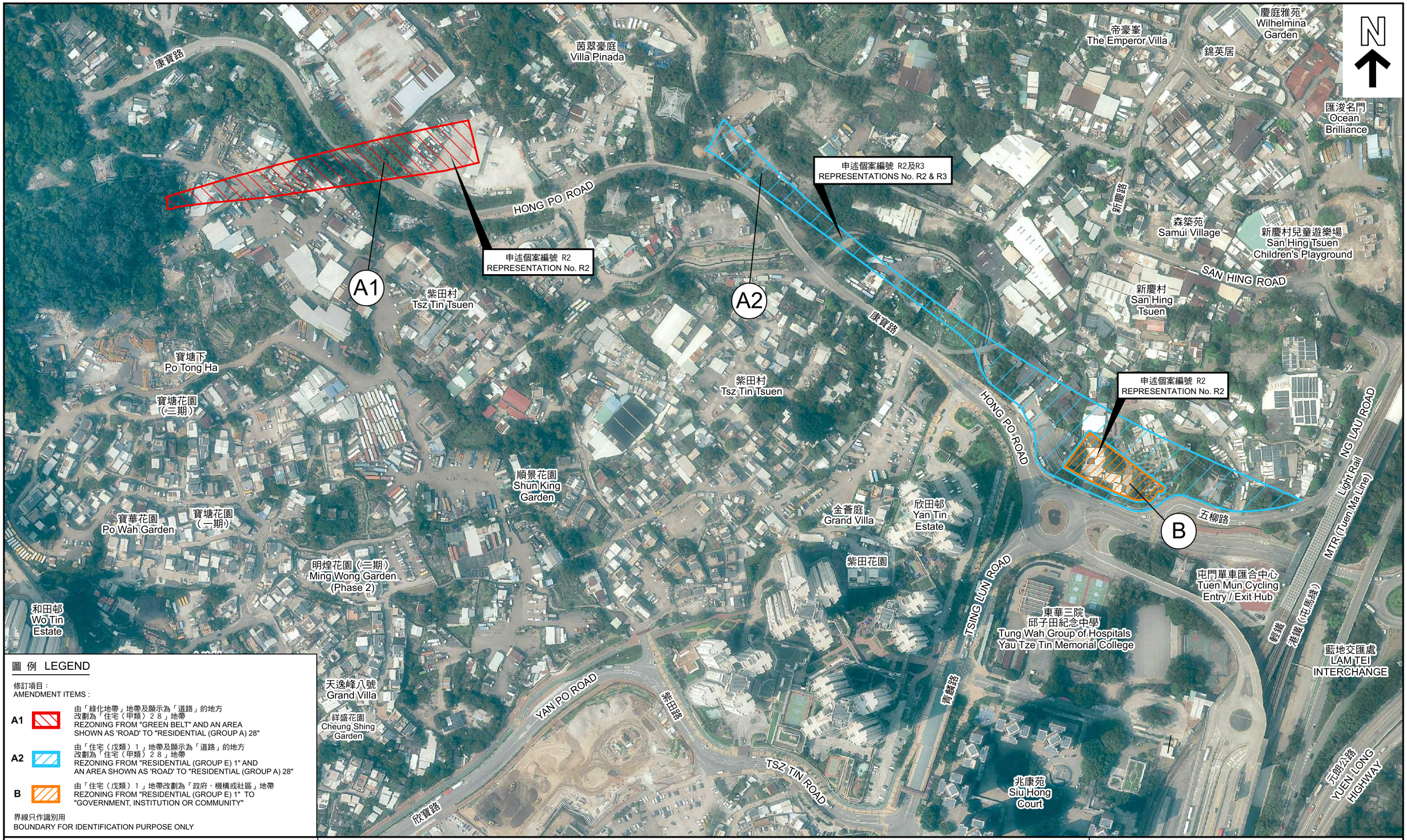

圖 例 LEGEND

修訂項目：
AMENDMENT ITEMS :

A1 由「綠化地帶」地帶及顯示為「道路」的地方改劃為「住宅（甲類）２８」地帶
REZONING FROM "GREEN BELT" AND AN AREA SHOWN AS 'ROAD' TO "RESIDENTIAL (GROUP A) 28"

A2 由「住宅（戊類）１」地帶及顯示為「道路」的地方改劃為「住宅（甲類）２８」地帶
REZONING FROM "RESIDENTIAL (GROUP E) 1" AND AN AREA SHOWN AS 'ROAD' TO "RESIDENTIAL (GROUP A) 28"

B 由「住宅（戊類）１」地帶改劃為「政府、機構或社區」地帶
REZONING FROM "RESIDENTIAL (GROUP E) 1" TO "GOVERNMENT, INSTITUTION OR COMMUNITY"

界線只作識別用
BOUNDARY FOR IDENTIFICATION PURPOSE ONLY

本摘要圖於2024年2月28日擬備，所根據的資料為地政總署於2022年4月7日拍得的航攝照片編號 E159381C - E159385C 及 E159834C - E159838C
EXTRACT PLAN PREPARED ON 28.2.2024 BASED ON AERIAL PHOTOS No. E159381C - E159385C & E159834C - E159838C TAKEN ON 7.4.2022 BY LANDS DEPARTMENT

航攝照片 AERIAL PHOTO

就屯門分區計劃大綱草圖編號S/TM/38
提出的申述個案編號R2及R3作出考慮
CONSIDERATION OF REPRESENTATIONS No. R2 & R3
TO THE DRAFT TUEN MUN OUTLINE ZONING PLAN No. S/TM/38

規 劃 署
PLANNING DEPARTMENT

參考編號
REFERENCE No.
R/S/TM/38

圖 PLAN
H-3a

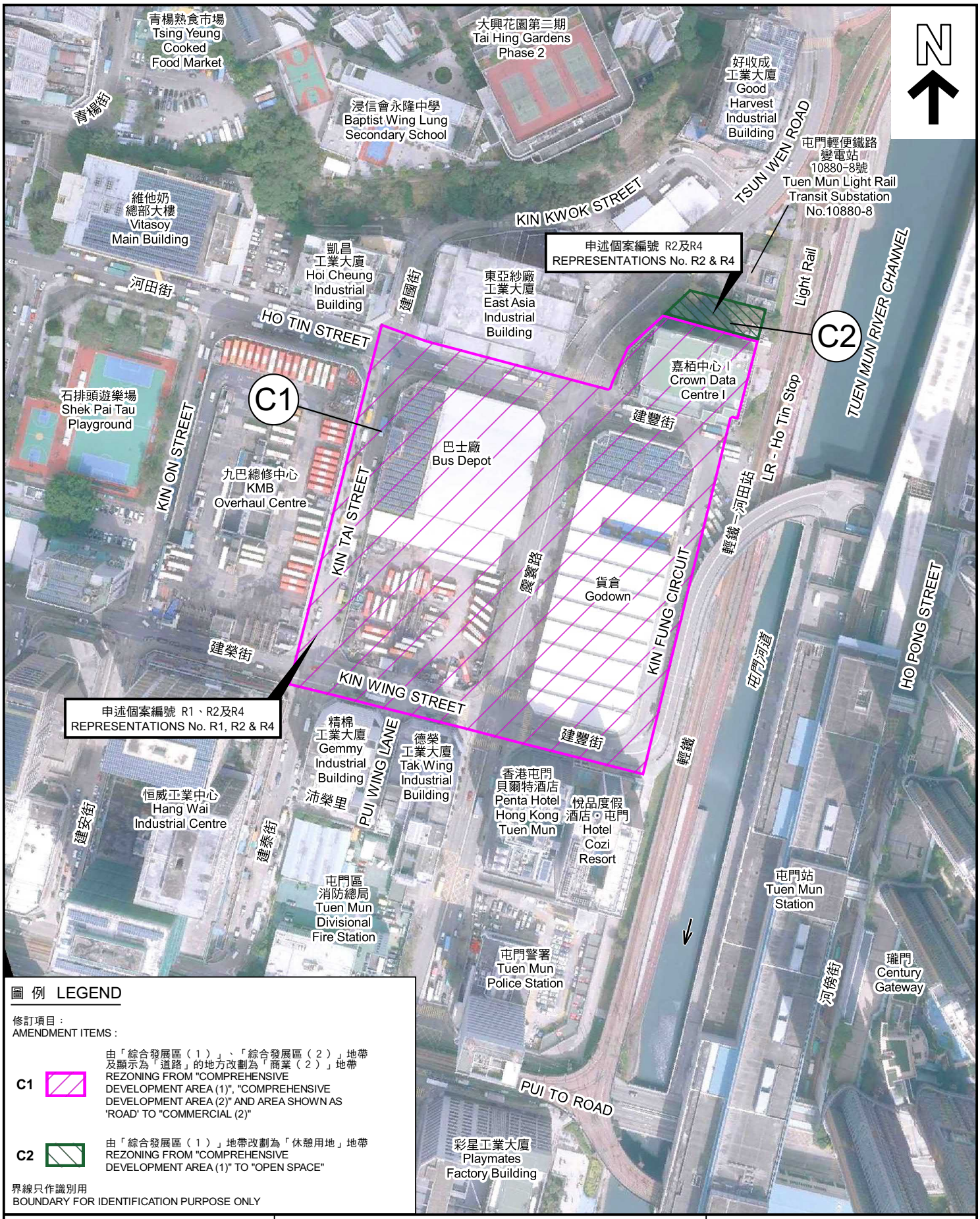

圖 例 LEGEND

修訂項目：
AMENDMENT ITEMS :

C1 由「綜合發展區（１）」、「綜合發展區（２）」地帶及顯示為「道路」的地方改劃為「商業（２）」地帶
REZONING FROM "COMPREHENSIVE DEVELOPMENT AREA (1)", "COMPREHENSIVE DEVELOPMENT AREA (2)" AND AREA SHOWN AS 'ROAD' TO "COMMERCIAL (2)"

C2 由「綜合發展區（１）」地帶改劃為「休憩用地」地帶
REZONING FROM "COMPREHENSIVE DEVELOPMENT AREA (1)" TO "OPEN SPACE"

界線只作識別用
BOUNDARY FOR IDENTIFICATION PURPOSE ONLY

本摘要圖於2024年1月18日擬備，所根據的資料為地政總署於2022年2月14日拍得的航攝照片編號 E147944C
EXTRACT PLAN PREPARED ON 18.1.2024 BASED ON AERIAL PHOTO No. E147944C TAKEN ON 14.2.2022 BY LANDS DEPARTMENT

航攝照片 AERIAL PHOTO

就屯門分區計劃大綱草圖編號S/TM/38
提出的申述個案編號R1、R2及R4作出考慮
CONSIDERATION OF REPRESENTATIONS No. R1, R2 & R4
TO THE DRAFT TUEN MUN OUTLINE ZONING PLAN No. S/TM/38

規 劃 署
PLANNING DEPARTMENT

參考編號
REFERENCE No.
R/S/TM/38

圖 PLAN
H-3b

圖 例 LEGEND

修訂項目：
AMENDMENT ITEMS :

D 由「綠化地帶」改劃為「政府、機構或社區（３）」地帶
REZONING FROM "GREEN BELT" TO
"GOVERNMENT, INSTITUTION OR COMMUNITY (3)"

E 由「綠化地帶」改劃為「政府、機構或社區（４）」地帶
REZONING FROM "GREEN BELT" TO
"GOVERNMENT, INSTITUTION OR COMMUNITY (4)"

界線只作識別用
BOUNDARY FOR IDENTIFICATION PURPOSE ONLY

本摘要圖於2024年1月17日擬備，所根據的資料為地政總署於2022年4月8日拍得的航攝照片編號 E161881C
EXTRACT PLAN PREPARED ON 17.1.2024 BASED ON AERIAL PHOTO No. E161881C TAKEN ON 8.4.2022 BY LANDS DEPARTMENT

航攝照片 AERIAL PHOTO

就屯門分區計劃大綱草圖編號S/TM/38
提出的申述個案編號R2作出考慮
CONSIDERATION OF REPRESENTATION No. R2
TO THE DRAFT TUEN MUN OUTLINE ZONING PLAN No. S/TM/38

規 劃 署
PLANNING DEPARTMENT

參考編號
REFERENCE No.
R/S/TM/38

圖 PLAN
H-3c

界線只作識別用 BOUNDARY FOR IDENTIFICATION PURPOSE ONLY

本圖於2024年2月8日擬備，所根據的資料為攝於2024年1月26日的實地照片
PLAN PREPARED ON 8.2.2024
BASED ON SITE PHOTOS
TAKEN ON 26.1.2024

實地照片 SITE PHOTOS

就屯門分區計劃大綱草圖編號S/TM/38
提出的申述個案編號R2作出考慮
CONSIDERATION OF REPRESENTATION No. R2
TO THE DRAFT TUEN MUN OUTLINE ZONING PLAN No. S/TM/38

規劃署
PLANNING DEPARTMENT

參考編號
REFERENCE No.
R/S/TM/38

圖 PLAN
H-4a

界線只作識別用 BOUNDARY FOR IDENTIFICATION PURPOSE ONLY

本圖於2024年2月6日擬備，所根據的資料為攝於2024年1月26日的實地照片
PLAN PREPARED ON 6.2.2024
BASED ON SITE PHOTOS
TAKEN ON 26.1.2024

實地照片 SITE PHOTOS

就屯門分區計劃大綱草圖編號S/TM/38
提出的申述個案編號R2及R3作出考慮
CONSIDERATION OF REPRESENTATIONS No. R2 & R3
TO THE DRAFT TUEN MUN OUTLINE ZONING PLAN No. S/TM/38

規劃署
PLANNING DEPARTMENT

參考編號
REFERENCE No.
R/S/TM/38

圖 PLAN
H-4b



界線只作識別用 BOUNDARY FOR IDENTIFICATION PURPOSE ONLY

本圖於2024年2月8日擬備，所根據的資料為攝於2024年1月25日的實地照片
PLAN PREPARED ON 8.2.2024
BASED ON SITE PHOTO
TAKEN ON 25.1.2024

實地照片 SITE PHOTOS

就屯門分區計劃大綱草圖編號S/TM/38
提出的申述個案編號R1、R2及R4作出考慮
CONSIDERATION OF REPRESENTATIONS No. R1, R2 & R4
TO THE DRAFT TUEN MUN OUTLINE ZONING PLAN No. S/TM/38

規劃署
PLANNING DEPARTMENT

參考編號
REFERENCE No.
R/S/TM/38

圖 PLAN
H-4c

本圖於2024年2月8日擬備，所根據的資料為攝於2024年1月25日的實地照片
PLAN PREPARED ON 8.2.2024
BASED ON SITE PHOTOS
TAKEN ON 25.1.2024

實地照片 SITE PHOTOS

就屯門分區計劃大綱草圖編號S/TM/38
提出的申述個案編號R1、R2及R4作出考慮
CONSIDERATION OF REPRESENTATIONS No. R1, R2 & R4
TO THE DRAFT TUEN MUN OUTLINE ZONING PLAN No. S/TM/38

規 劃 署
PLANNING
DEPARTMENT

參考編號
REFERENCE No.
R/S/TM/38

圖 PLAN
H-4d

本圖於2024年2月6日擬備，所根據的資料為攝於2024年1月25日的實地照片
PLAN PREPARED ON 6.2.2024
BASED ON SITE PHOTOS
TAKEN ON 25.1.2024

實地照片 SITE PHOTOS

就屯門分區計劃大綱草圖編號S/TM/38
提出的申述個案編號R2作出考慮
CONSIDERATION OF REPRESENTATION No. R2
TO THE DRAFT TUEN MUN OUTLINE ZONING PLAN No. S/TM/38

規劃署
PLANNING
DEPARTMENT

參考編號
REFERENCE No.
R/S/TM/38

圖 PLAN
H-4e



本圖於2024年2月6日擬備，所根據的資料為攝於2024年1月25日的實地照片
PLAN PREPARED ON 6.2.2024
BASED ON SITE PHOTOS
TAKEN ON 25.1.2024

實地照片 SITE PHOTOS

就屯門分區計劃大綱草圖編號S/TM/38
提出的申述個案編號R2作出考慮
CONSIDERATION OF REPRESENTATION No. R2
TO THE DRAFT TUEN MUN OUTLINE ZONING PLAN No. S/TM/38

規劃署
PLANNING
DEPARTMENT

參考編號
REFERENCE No.
R/S/TM/38

圖 PLAN
H-4f

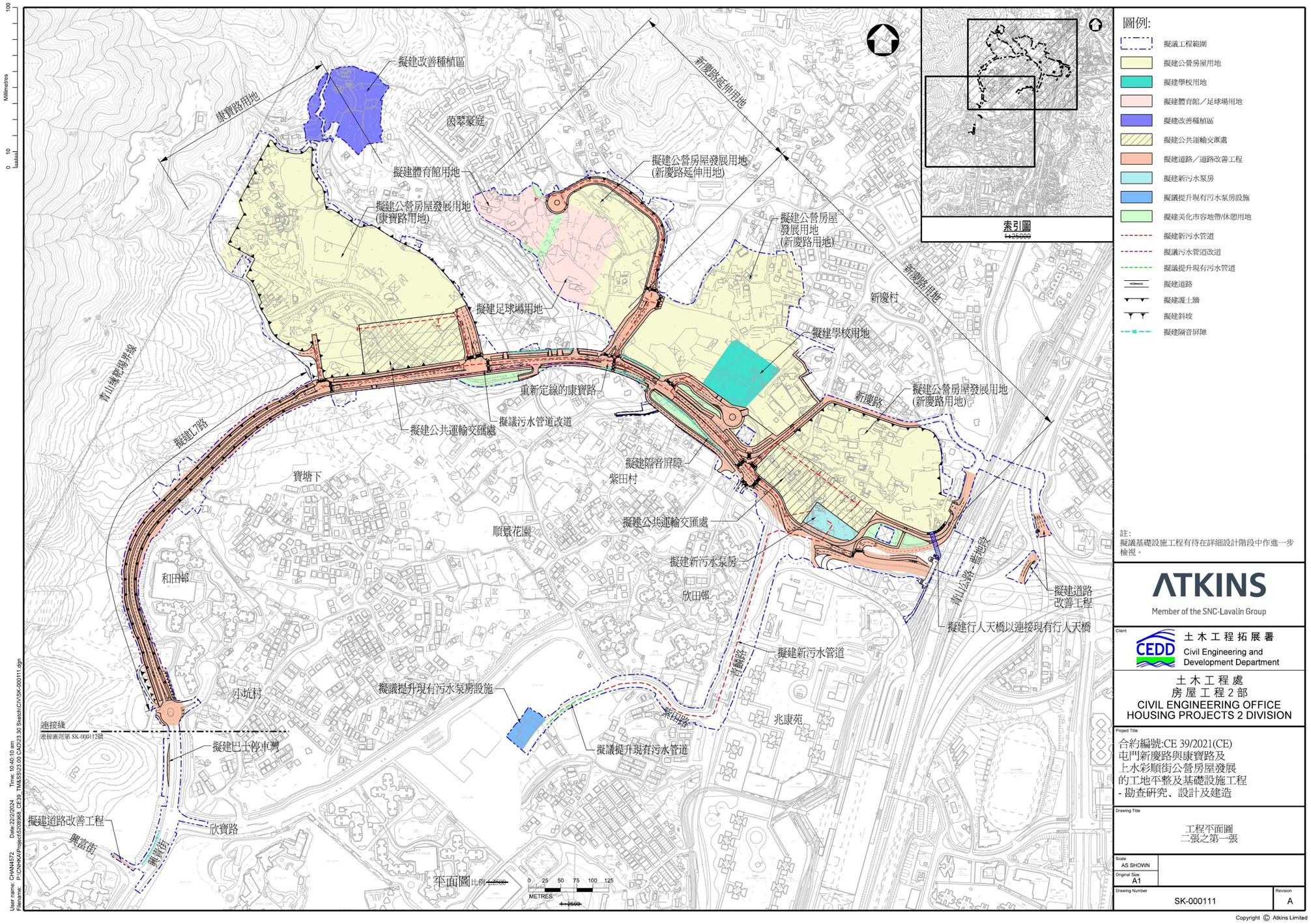

註:
擬議基礎設施工程有待在詳細設計階段中作進一步檢視。

ATKINS
Member of the SNC-Lavalin Group

Client
CEDD 土木工程拓展署
Civil Engineering and Development Department

土木工程處
房屋工程2部
CIVIL ENGINEERING OFFICE
HOUSING PROJECTS 2 DIVISION

Project Title
合約編號:CE 39/2021(CE)
屯門新慶路與康寶路及
上水彩順街公營房屋發展
的工地平整及基礎設施工程
- 勘查研究、設計及建造

Drawing Title
工程平面圖
二張之第一張

Scale: AS SHOWN
Original Size: A1
Drawing Number: SK-000111
Revision: A

Copyright © Atkins Limited

本摘要圖於2024年2月28日擬備
EXTRACT PLAN PREPARED ON 28.2.2024

屯門新慶路及康寶路公營房屋發展的暫定發展藍圖
TENTATIVE LAYOUT PLAN OF THE SHR/HPR PRH DEVELOPMENT

就屯門分區計劃大綱草圖編號S/TM/38
提出的申述個案編號R2及R3作出考慮
CONSIDERATION OF REPRESENTATIONS No. R2 & R3
TO THE DRAFT TUEN MUN OUTLINE ZONING PLAN No. S/TM/38

規劃署
PLANNING DEPARTMENT

參考編號
REFERENCE No.
R/S/TM/38

圖 PLAN
H-5

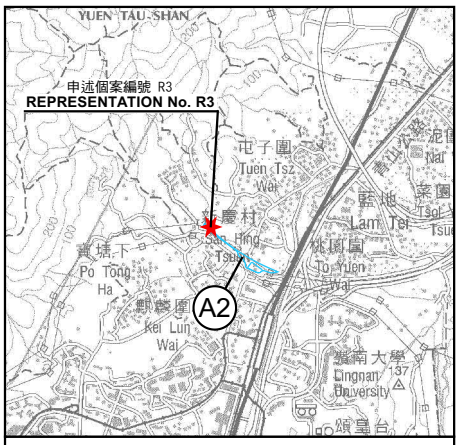

要覽圖 KEY PLAN

SCALE 1 : 50 000 比例尺

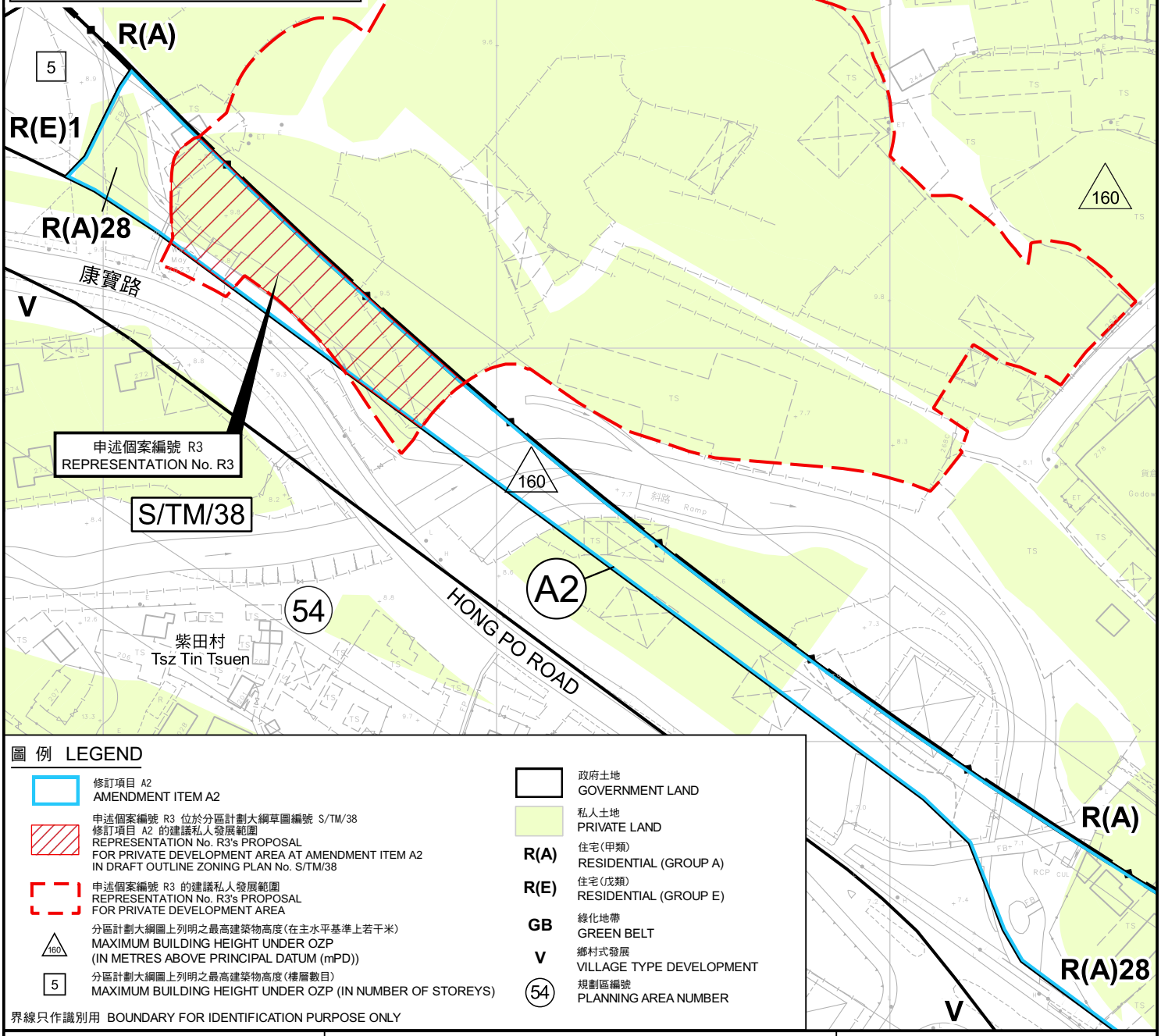

圖 例 LEGEND

- 修訂項目 A2 AMENDMENT ITEM A2
- 申述個案編號 R3 位於分區計劃大綱草圖編號 S/TM/38 修訂項目 A2 的建議私人發展範圍 REPRESENTATION No. R3's PROPOSAL FOR PRIVATE DEVELOPMENT AREA AT AMENDMENT ITEM A2 IN DRAFT OUTLINE ZONING PLAN No. S/TM/38
- 申述個案編號 R3 的建議私人發展範圍 REPRESENTATION No. R3's PROPOSAL FOR PRIVATE DEVELOPMENT AREA
- 160 分區計劃大綱圖上列明之最高建築物高度(在主水平基準上若干米) MAXIMUM BUILDING HEIGHT UNDER OZP (IN METRES ABOVE PRINCIPAL DATUM (mPD))
- 5 分區計劃大綱圖上列明之最高建築物高度(樓層數目) MAXIMUM BUILDING HEIGHT UNDER OZP (IN NUMBER OF STOREYS)
- 政府土地 GOVERNMENT LAND
- 私人土地 PRIVATE LAND
- R(A) 住宅(甲類) RESIDENTIAL (GROUP A)
- R(E) 住宅(戊類) RESIDENTIAL (GROUP E)
- GB 綠化地帶 GREEN BELT
- V 鄉村式發展 VILLAGE TYPE DEVELOPMENT
- 54 規劃區編號 PLANNING AREA NUMBER

界線只作識別用 BOUNDARY FOR IDENTIFICATION PURPOSE ONLY

本摘要圖於2024年2月16日擬備，所根據的資料為測量圖編號 6-NW-21A 及 21B
EXTRACT PLAN PREPARED ON 16.2.2024 BASED ON SURVEY SHEETS No. 6-NW-21A & 21B

位置圖 LOCATION PLAN

申述個案編號R3的建議私人發展
REPRESENTATION No. R3's PROPOSAL FOR PRIVATE DEVELOPMENT

SCALE 1 :1 500 比例尺

米 METRES 25 0 25 50 米 METRES

規 劃 署
PLANNING DEPARTMENT

參考編號
REFERENCE No.
R/S/TM/38

圖 PLAN
H-6