

Figure 3: The proposed amended demarcation of the BHR line separating 64 mD and the 75 mPD BHR areas within the site to meet the Representation, protecting the southern façade from obstruction, as well as preserving the public views to the south-western corner of Maryknoll House.

(資料來源：由申請人提供)
(SOURCE : SUBMITTED BY THE APPLICANT)

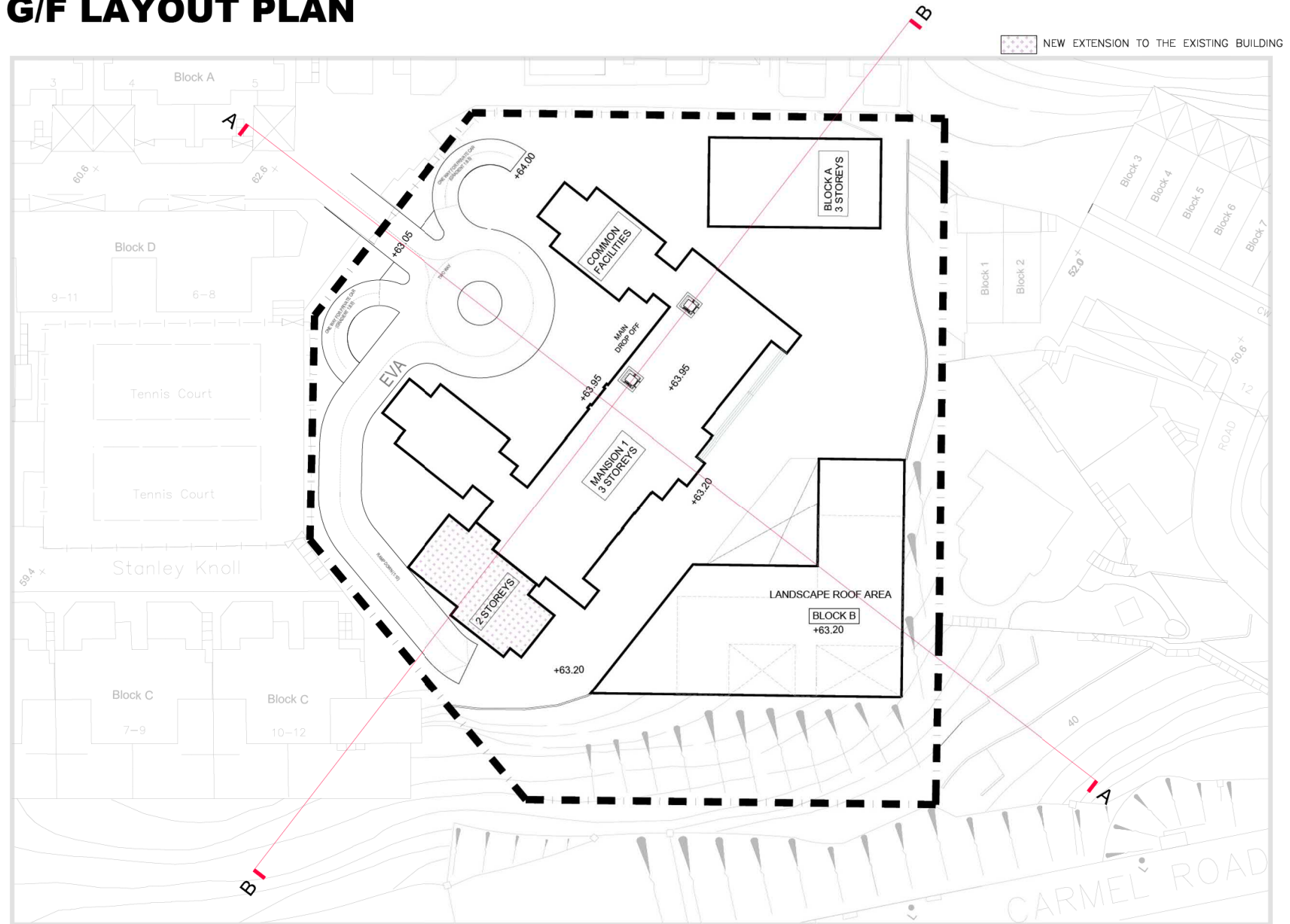
參考編號
REFERENCE No.
R/S/H19/13

繪圖
DRAWING
H - 1a

MARYKNOLL BUILDING, STANLEY

G/F LAYOUT PLAN

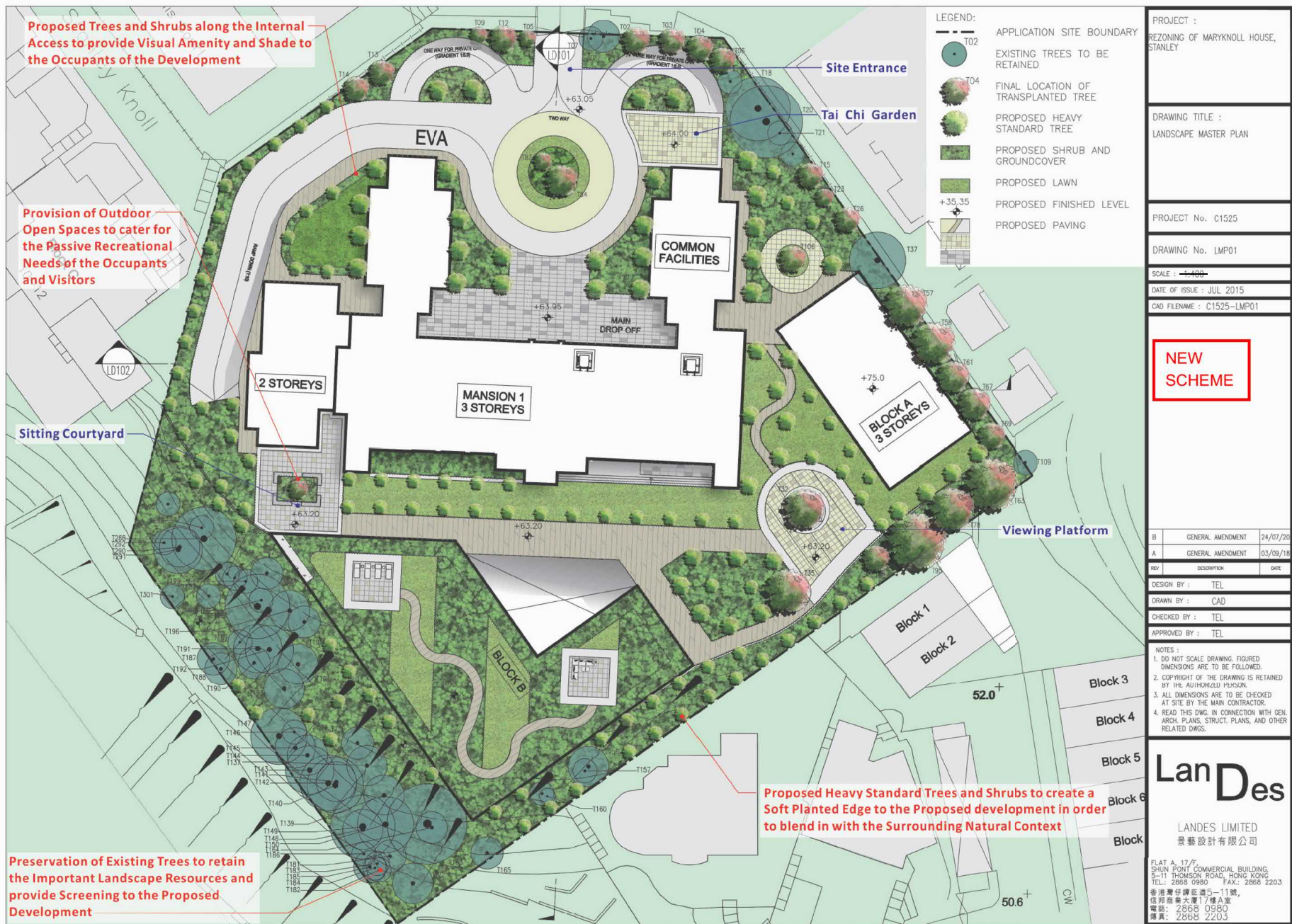
27 JULY 2020



(資料來源：由申請人提供)
(SOURCE : SUBMITTED BY THE APPLICANT)

參考編號
REFERENCE No.
R/S/H19/13

繪圖
DRAWING
H - 1b



(資料來源：由申請人提供)
(SOURCE : SUBMITTED BY THE APPLICANT)

參考編號
REFERENCE No.
R/S/H19/13

繪圖
DRAWING
H - 1c



Figure 12 and 13: Are two images from Blakes Pier Maryknoll House. The photo above is the current view of Maryknoll House, while the below image is showing the view of the indicative potential scheme.



(資料來源：由申請人提供)
(SOURCE : SUBMITTED BY THE APPLICANT)

參考編號 REFERENCE No. R/S/H19/13	繪圖 DRAWING H - 1d
-------------------------------------	-------------------------



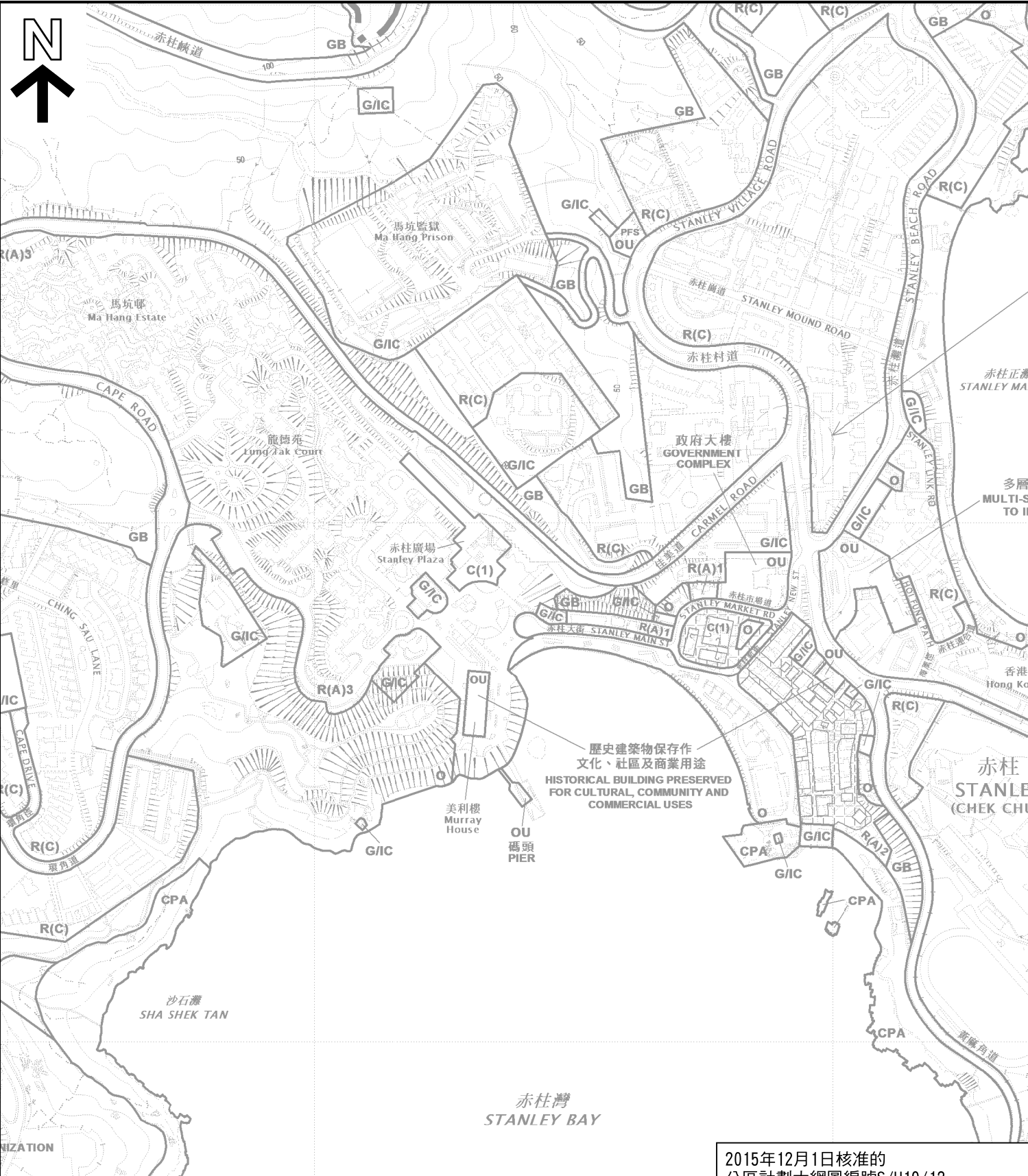
Figure 14 and 15: Are two images from Ma Hang Park of Maryknoll House. The photo above is the current view of Maryknoll House, while the below image is showing the view of the indicative potential scheme.



(資料來源：由申請人提供)
(SOURCE : SUBMITTED BY THE APPLICANT)

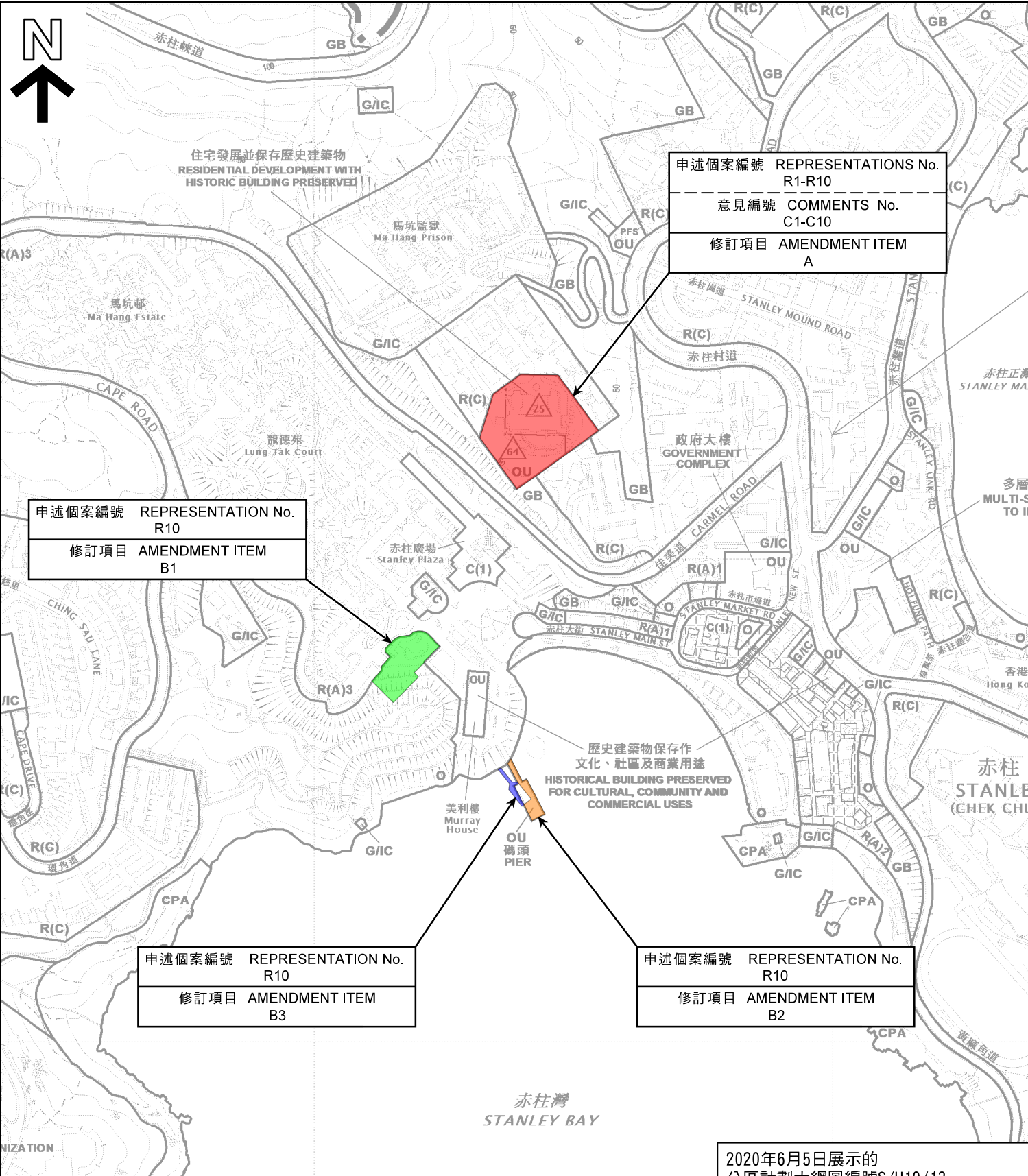
參考編號
REFERENCE No.
R/S/H19/13

繪圖
DRAWING
H - 1e



地點界線只作識別用
SITE BOUNDARY FOR
IDENTIFICATION PURPOSE ONLY

2015年12月1日核准的
分區計劃大綱圖編號S/H19/12
OUTLINE ZONING PLAN No. S/H19/12
APPROVED ON 1.12.2015

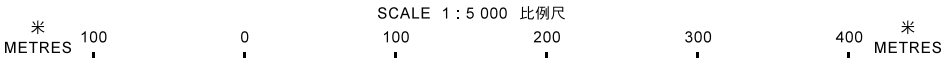


地點界線只作識別用
SITE BOUNDARY FOR
IDENTIFICATION PURPOSE ONLY

2020年6月5日展示的
分區計劃大綱圖編號S/H19/13
OUTLINE ZONING PLAN No. S/H19/13
EXHIBITED ON 5.6.2020

位置圖 LOCATION PLAN

就赤柱分區計劃大綱草圖編號S/H19/13提出的
申述個案編號R1至R10以及相關意見編號C1至C10作出考慮
CONSIDERATION OF REPRESENTATIONS No. R1 TO R10 AND
RELATED COMMENTS No. C1 TO C10 IN RESPECT OF
THE DRAFT STANLEY
OUTLINE ZONING PLAN No. S/H19/13



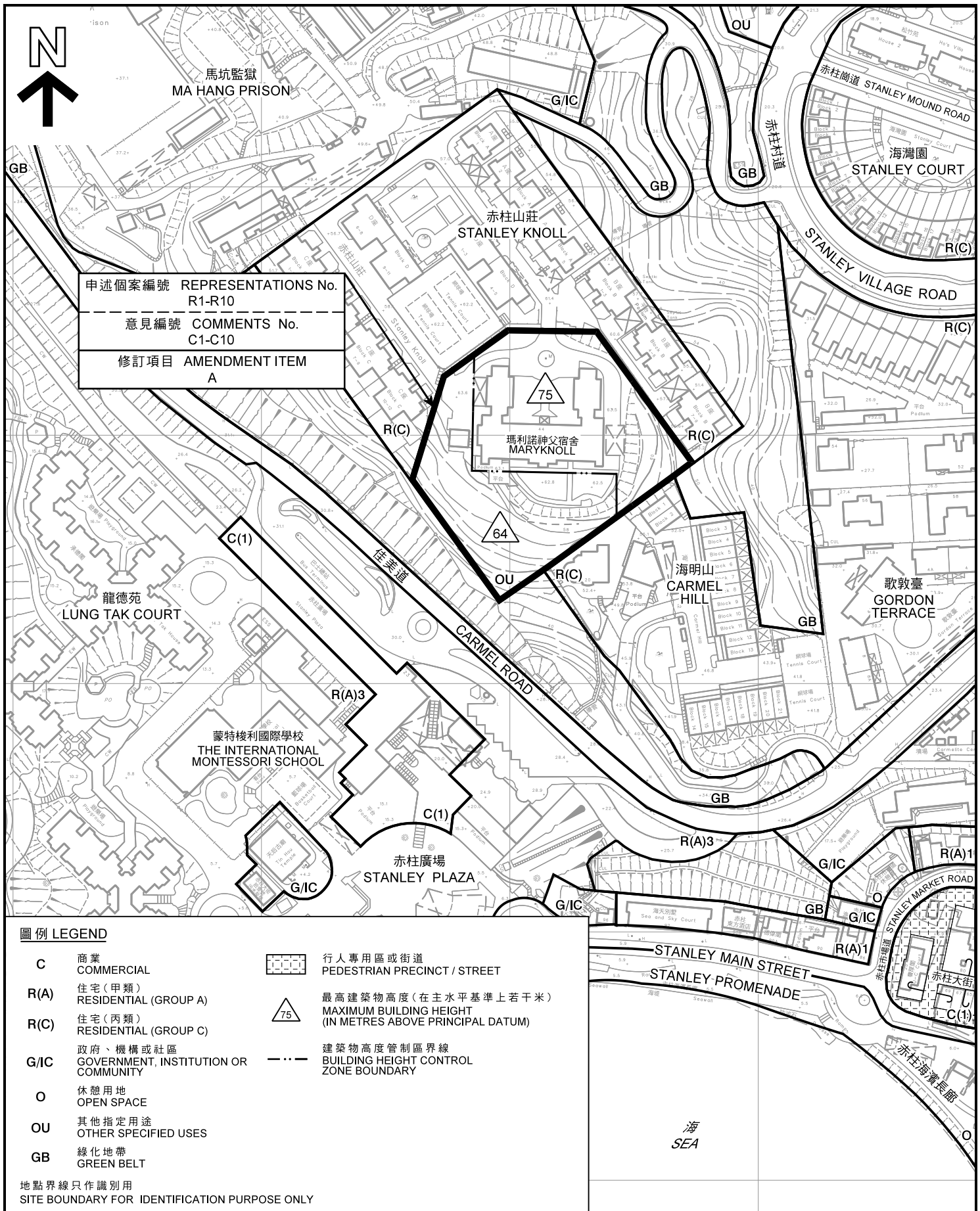
本摘要圖於2020年11月4日擬備，所根據的資料為
於2015年12月1日核准的分區計劃大綱圖編號S/H19/12
及2020年6月5日展示的分區計劃大綱圖編號S/H19/13
EXTRACT PLAN PREPARED ON 4.11.2020 BASED ON
OUTLINE ZONING PLAN S/H19/12 APPROVED ON 1.12.2015
AND S/H19/13 EXHIBITED ON 5.6.2020

規劃署
PLANNING DEPARTMENT



參考編號
REFERENCE No.
R/S/H19/13

圖 PLAN
H - 1



平面圖 SITE PLAN

本摘要圖於2020年11月4日擬備，
所根據的資料為測量圖編號
15-NE-12A、B、C及D
EXTRACT PLAN PREPARED ON 4.11.2020
BASED ON SURVEY SHEETS No.
15-NE-12A, B, C & D

就赤柱分區計劃大綱草圖編號S/H19/13提出的
申述個案編號R1至R10以及相關意見編號C1至C10作出考慮
CONSIDERATION OF REPRESENTATIONS No. R1 TO R10 AND
RELATED COMMENTS No. C1 TO C10 IN RESPECT OF
THE DRAFT STANLEY
OUTLINE ZONING PLAN No. S/H19/13

米 40 0 40 80 米
METRES SCALE 1:2 000 比例尺

規劃署
PLANNING
DEPARTMENT



參考編號
REFERENCE No.
R/S/H19/13

圖 PLAN
H - 2



馬坑監獄
MA HANG PRISON

赤柱山莊
STANLEY KNOLL

海灣園
STANLEY COURT

申述個案編號	REPRESENTATIONS No. R1-R10
意見編號	COMMENTS No. C1-C10
修訂項目	AMENDMENT ITEM A

75

64

瑪利諾神父宿舍
MARYKNOLL

龍德苑
LUNG TAK COURT

蒙特梭利國際學校
THE INTERNATIONAL
MONTESSORI SCHOOL

赤柱廣場
STANLEY PLAZA

海明山
CARMEL HILL

歌敦臺
GORDON TERRACE

美利樓
MURRAY HOUSE

地點界線只作識別用
SITE BOUNDARY FOR
IDENTIFICATION PURPOSE ONLY

航攝照片 AERIAL PHOTO

本摘要圖於2020年11月4日擬備，所根據的資料為地政總署於2019年5月14日拍得的航攝照片編號E057470C

EXTRACT PLAN PREPARED ON 4.11.2020
BASED ON AERIAL PHOTO No. E057470C
TAKEN ON 14.5.2019 BY
LANDS DEPARTMENT

就赤柱分區計劃大綱草圖編號S/H19/13提出的
申述個案編號R1至R10以及相關意見編號C1至C10作出考慮
CONSIDERATION OF REPRESENTATIONS No. R1 TO R10 AND
RELATED COMMENTS No. C1 TO C10 IN RESPECT OF
THE DRAFT STANLEY
OUTLINE ZONING PLAN No. S/H19/13

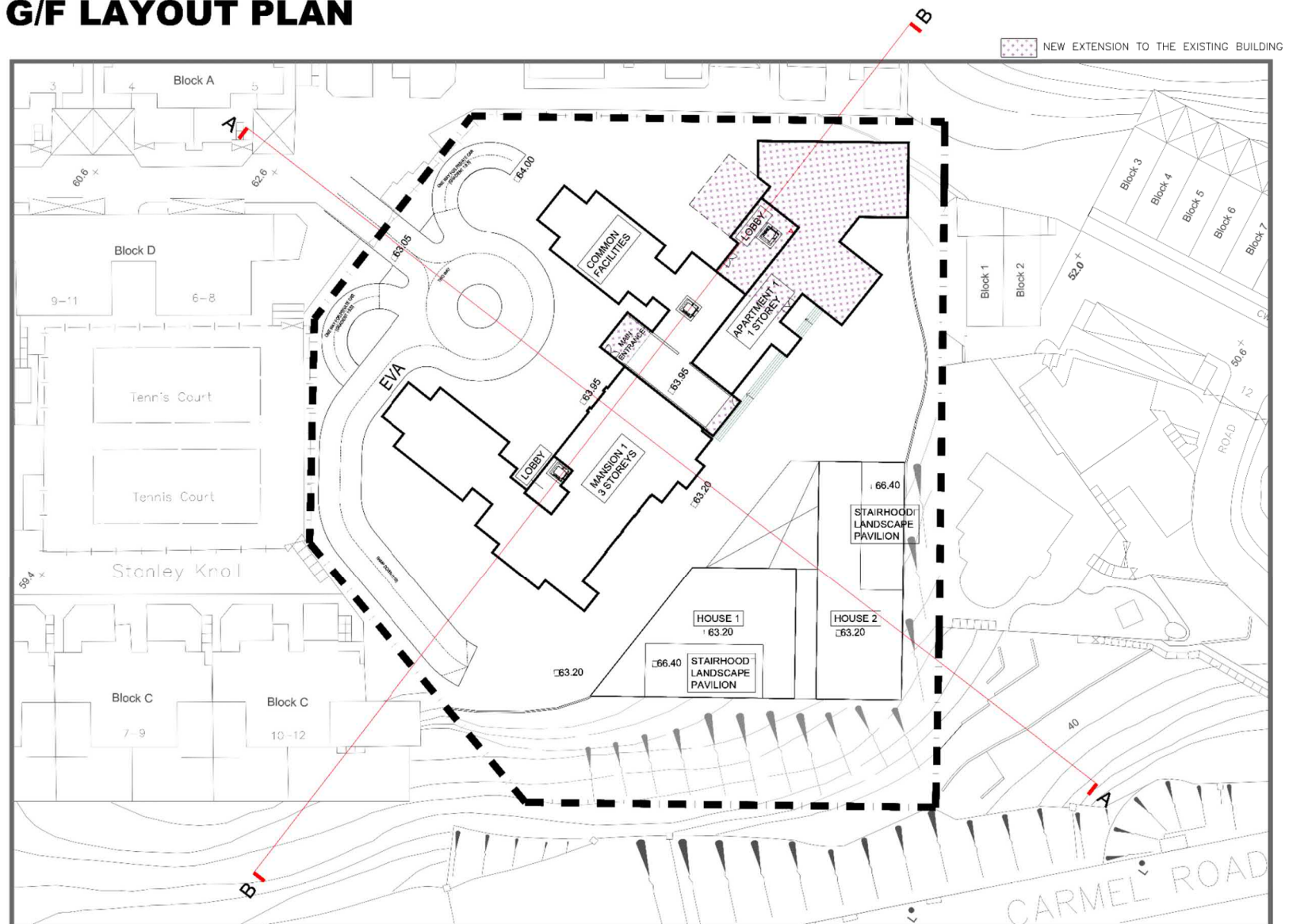
規劃署
PLANNING
DEPARTMENT



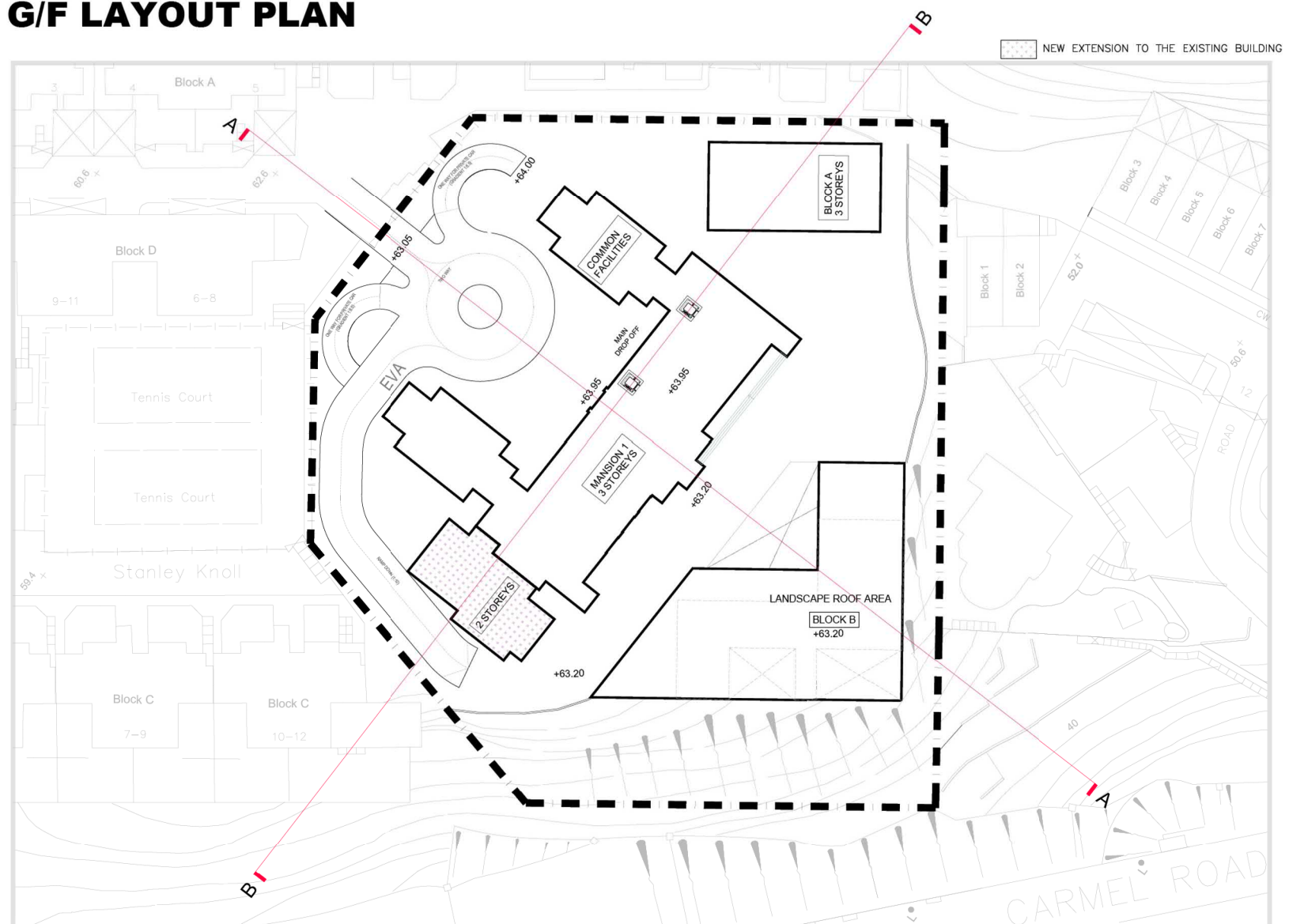
參考編號
REFERENCE No.
R/S/H19/13

圖 PLAN
H - 3

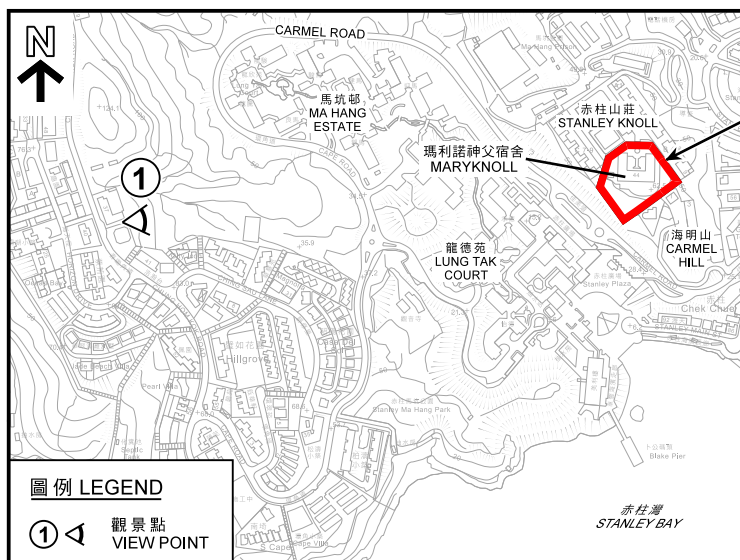
21 JUNE 2018



27 JULY 2020

 PLAN

H - 4



修訂項目 AMENDMENT ITEM
A

觀景點 1 VIEW POINT 1



現有景觀 EXISTING VIEW



合成照片 PHOTOMONTAGE

本圖於2021年1月4日擬備，所根據的資料為攝於2020年10月21日的實地照片
 EXTRACT PLAN PREPARED ON 4.1.2021
 BASED ON SITE PHOTO TAKEN ON
 21.10.2020

合成照片 PHOTOMONTAGE

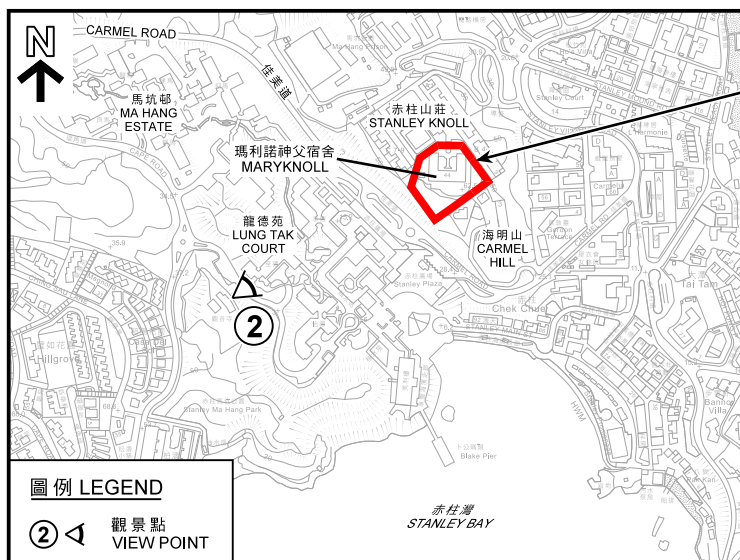
觀景點 1
 VIEW POINT 1
 計劃在春磡角道的休憩用地
 PLANNED OPEN SPACE AT
 CHUNG HOM KOK ROAD

規劃署
 PLANNING
 DEPARTMENT



參考編號
 REFERENCE No.
 R/S/H19/13

圖 PLAN
 H - 5



修訂項目 AMENDMENT ITEM
A

觀景點 2 VIEW POINT 2



現有景觀 EXISTING VIEW



合成照片 PHOTOMONTAGE

合成照片 PHOTOMONTAGE

本圖於2020年12月3日擬備，所根據的資料為攝於2020年10月21日的實地照片
EXTRACT PLAN PREPARED ON 3.12.2020
BASED ON SITE PHOTO TAKEN ON 21.10.2020

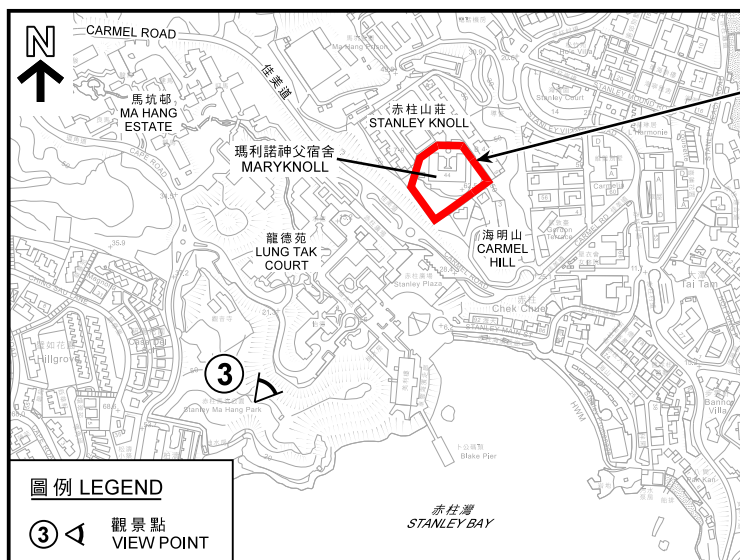
觀景點 2
VIEW POINT 2
觀音廟
KWUN YUM TEMPLE

規劃署
PLANNING
DEPARTMENT



參考編號
REFERENCE No.
R/S/H19/13

圖 PLAN
H - 6



修訂項目 AMENDMENT ITEM
A

觀景點 3 VIEW POINT 3



現有景觀 EXISTING VIEW



合成照片 PHOTOMONTAGE

本圖於2020年12月3日擬備，所根據的資料為攝於2020年10月21日的實地照片
EXTRACT PLAN PREPARED ON 3.12.2020
BASED ON SITE PHOTO TAKEN ON 21.10.2020

合成照片 PHOTOMONTAGE

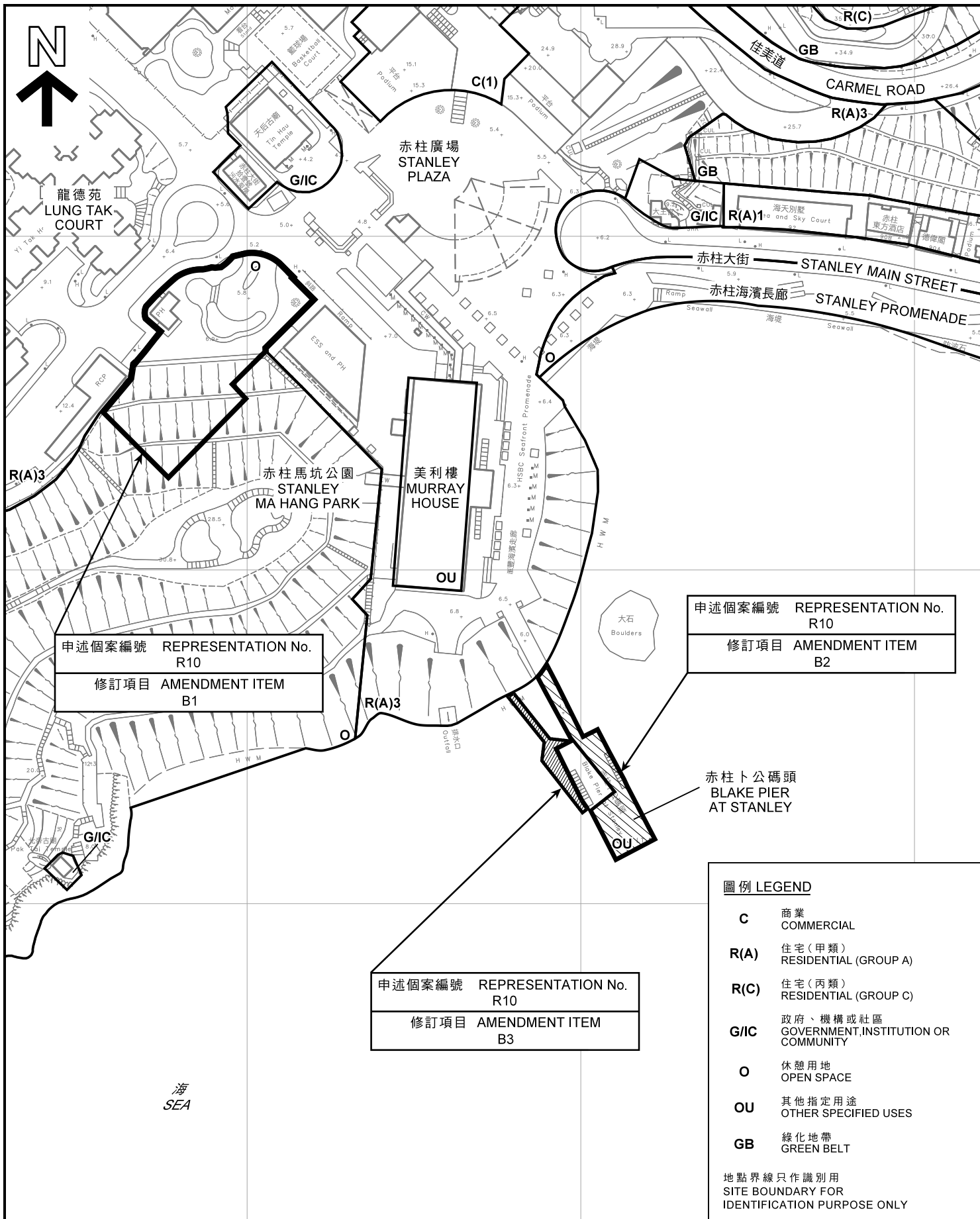
觀景點 3
VIEW POINT 3
赤柱馬坑公園
STANLEY MA HANG PARK

規劃署
PLANNING
DEPARTMENT



參考編號
REFERENCE No.
R/S/H19/13

圖 PLAN
H - 7



平面圖 SITE PLAN

就赤柱分區計劃大綱草圖編號S/H19/13提出的
申述個案編號R10作出考慮

CONSIDERATION OF REPRESENTATIONS No. R10
IN RESPECT OF THE DRAFT STANLEY
OUTLINE ZONING PLAN No. S/H19/13

SCALE 1 : 1 500 比例尺
米 METRES 20 0 20 40 60 米 METRES

本摘要圖於2020年12月3日擬備，
所根據的資料為測量圖編號
15-NE-12C和D

EXTRACT PLAN PREPARED ON 3.12.2020
BASED ON SURVEY SHEETS No.
15-NE-12C & D

規劃署
PLANNING
DEPARTMENT



參考編號
REFERENCE No.
R/S/H19/13

圖 PLAN
H - 8



龍德苑
LUNG TAK
COURT

赤柱廣場
STANLEY
PLAZA

美利樓
MURRAY
HOUSE

赤柱馬坑公園
STANLEY
MA HANG PARK

申述個案編號 REPRESENTATION No.
R10
修訂項目 AMENDMENT ITEM
B1

申述個案編號 REPRESENTATION No.
R10
修訂項目 AMENDMENT ITEM
B2

赤柱卜公碼頭
BLAKE PIER
AT STANLEY

申述個案編號 REPRESENTATION No.
R10
修訂項目 AMENDMENT ITEM
B3

地點界線只作識別用
SITE BOUNDARY FOR
IDENTIFICATION PURPOSE ONLY

本摘要圖於2020年12月3日擬備，所根據的資料為地政總署於2019年5月14日拍得的航攝照片編號E057559C
EXTRACT PLAN PREPARED ON 3.12.2020
BASED ON AERIAL PHOTO No.E057559C
TAKEN ON 14.5.2019 BY
LANDS DEPARTMENT

航攝照片 AERIAL PHOTO

就赤柱分區計劃大綱草圖編號S/H19/13提出的
申述個案編號R10作出考慮
CONSIDERATION OF REPRESENTATIONS No. R10
IN RESPECT OF THE DRAFT STANLEY
OUTLINE ZONING PLAN No. S/H19/13

規劃署
PLANNING
DEPARTMENT



參考編號
REFERENCE No.
R/S/H19/13

圖 PLAN
H - 9