

# 圖例 LEGEND

進一步申述地點

FURTHER REPRESENTATION SITE



進一步申述個案編號F1至F86

FURTHER REPRESENTATIONS No. F1 to F86

建議修訂A項  
PROPOSED  
AMENDMENT  
ITEM A

由「鄉村式發展」地帶改劃為「農業」地帶  
REZONING FROM "VILLAGE TYPE DEVELOPMENT"  
TO "AGRICULTURE"

界線只作識別用 BOUNDARY FOR IDENTIFICATION PURPOSE ONLY

## 位置圖 LOCATION PLAN

本摘要圖於2021年3月9日擬備，  
所根據的資料為：  
於2020年4月3日展示的分區計劃大綱草圖  
編號 S/SK-PL/3，以及於2021年1月22日  
展示的建議修訂圖編號 R/S/SK-PL/3-A1  
EXTRACT PLAN PREPARED ON 9.3.2021  
BASED ON THE DRAFT OUTLINE ZONING  
PLAN No. S/SK-PL/3 EXHIBITED ON 3.4.2020  
AND PROPOSED AMENDMENT PLAN No.  
R/S/SK-PL/3-A1 EXHIBITED ON 22.1.2021

就白腊分區計劃大綱草圖編號 S/SK-PL/3 的建議修訂  
提出的進一步申述個案編號 F1 至 F86 作出考慮  
CONSIDERATION OF FURTHER REPRESENTATIONS  
No. F1 TO F86 TO THE PROPOSED AMENDMENT TO  
THE DRAFT PAK LAP OUTLINE ZONING PLAN No. S/SK-PL/3

SCALE 1:5 000 比例尺  
米 100 0 100 200 米  
METRES

規劃署  
PLANNING  
DEPARTMENT



參考編號  
REFERENCE No.  
R/S/SK-PL/3-F1 to F86

圖 PLAN  
FH-1



西貢東郊野公園  
SAI KUNG EAST  
COUNTRY PARK



白腊的鄉村範圍  
VILLAGE ENVIRONS OF  
PAK LAP

西貢東郊野公園  
SAI KUNG EAST  
COUNTRY PARK

白腊  
PAK LAP

G/I/C(1)  
現有村公所  
EXISTING  
VILLAGE OFFICE

A

G/I/C  
CA

CA

進一步申述地點  
FURTHER REPRESENTATION SITE



建議修訂A項  
PROPOSED  
AMENDMENT  
ITEM A

現有溪澗  
EXISTING STREAM

進一步申述個案編號F1至F86  
FURTHER REPRESENTATIONS No. F1 to F86

由「鄉村式發展」地帶改劃為「農業」地帶  
REZONING FROM "VILLAGE TYPE DEVELOPMENT"  
TO "AGRICULTURE"

#### 圖例 LEGEND

所根據的資料為  
白腊分區計劃大綱草圖編號 S/SK-PL/3  
及建議修訂圖編號 R/S/SK-PL/3-A1  
ZONINGS BASED ON  
DRAFT PAK LAP OUTLINE ZONING PLAN No. S/SK-PL/3  
AND PROPOSED AMENDMENT PLAN No. R/S/SK-PL/3-A1



規劃範圍界線  
BOUNDARY OF PLANNING SCHEME



鄉村式發展  
VILLAGE TYPE DEVELOPMENT



政府、機構或社區  
GOVERNMENT, INSTITUTION OR  
COMMUNITY



農業  
AGRICULTURE



自然保育區  
CONSERVATION AREA

界線只作識別用  
BOUNDARY FOR IDENTIFICATION PURPOSE ONLY

本摘要圖於2021年3月9日擬備，  
所根據的資料為地政總署  
於2020年4月29日拍得的  
航攝照片編號E097893C  
EXTRACT PLAN PREPARED ON 9.3.2021  
BASED ON AERIAL PHOTO No. E097893C  
TAKEN ON 29.4.2020  
BY LANDS DEPARTMENT

#### 進一步申述個案航攝照片 AERIAL PHOTO OF FURTHER REPRESENTATIONS

就白腊分區計劃大綱草圖編號 S/SK-PL/3 的建議修訂  
提出的進一步申述個案編號 F1 至 F86 作出考慮  
CONSIDERATION OF FURTHER REPRESENTATIONS  
No. F1 TO F86 TO THE PROPOSED AMENDMENT TO  
THE DRAFT PAK LAP OUTLINE ZONING PLAN No. S/SK-PL/3

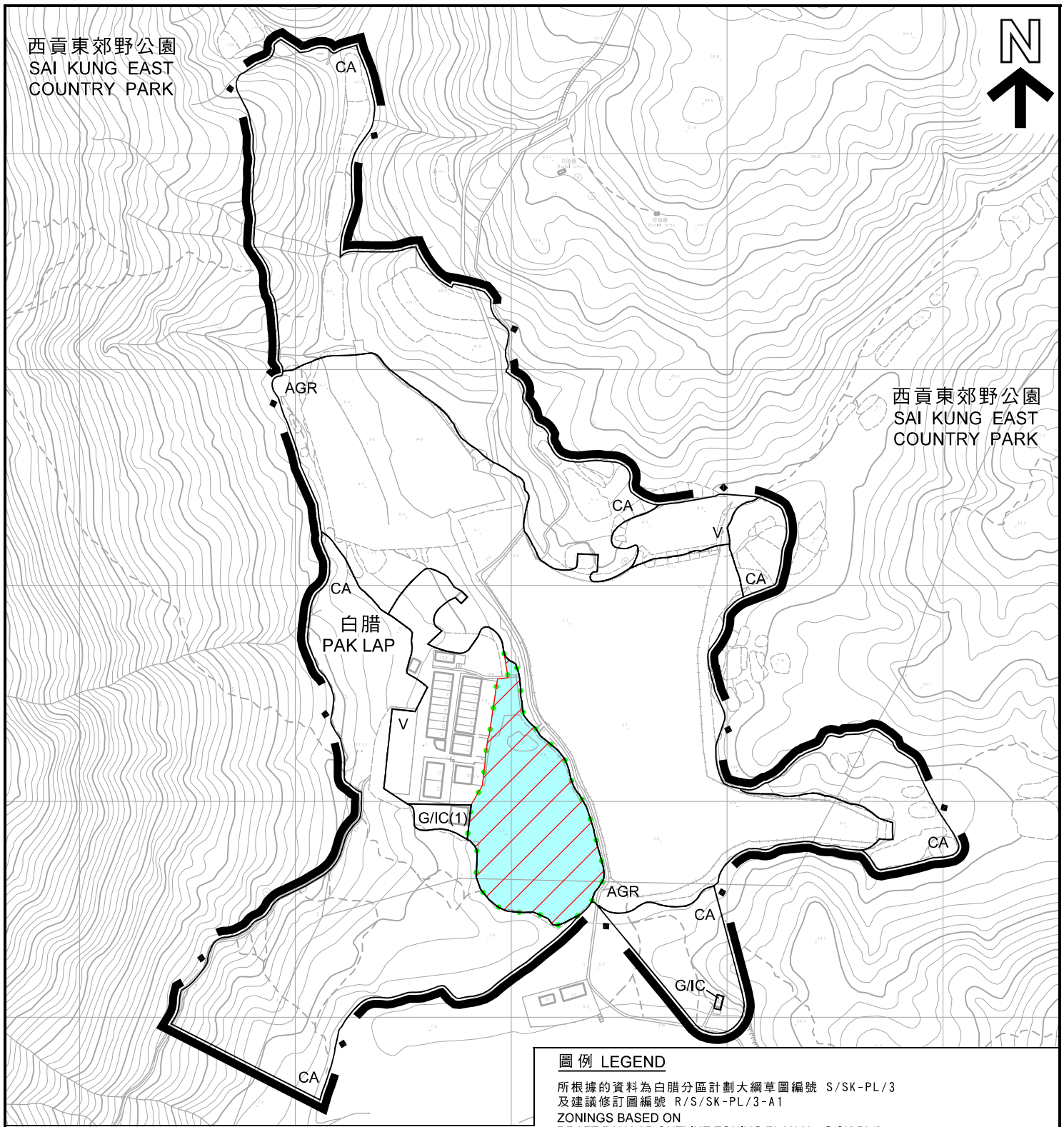
規劃署  
PLANNING  
DEPARTMENT












參考編號  
REFERENCE No.  
R/S/SK-PL/3-F1 to F86

圖 PLAN  
FH-2

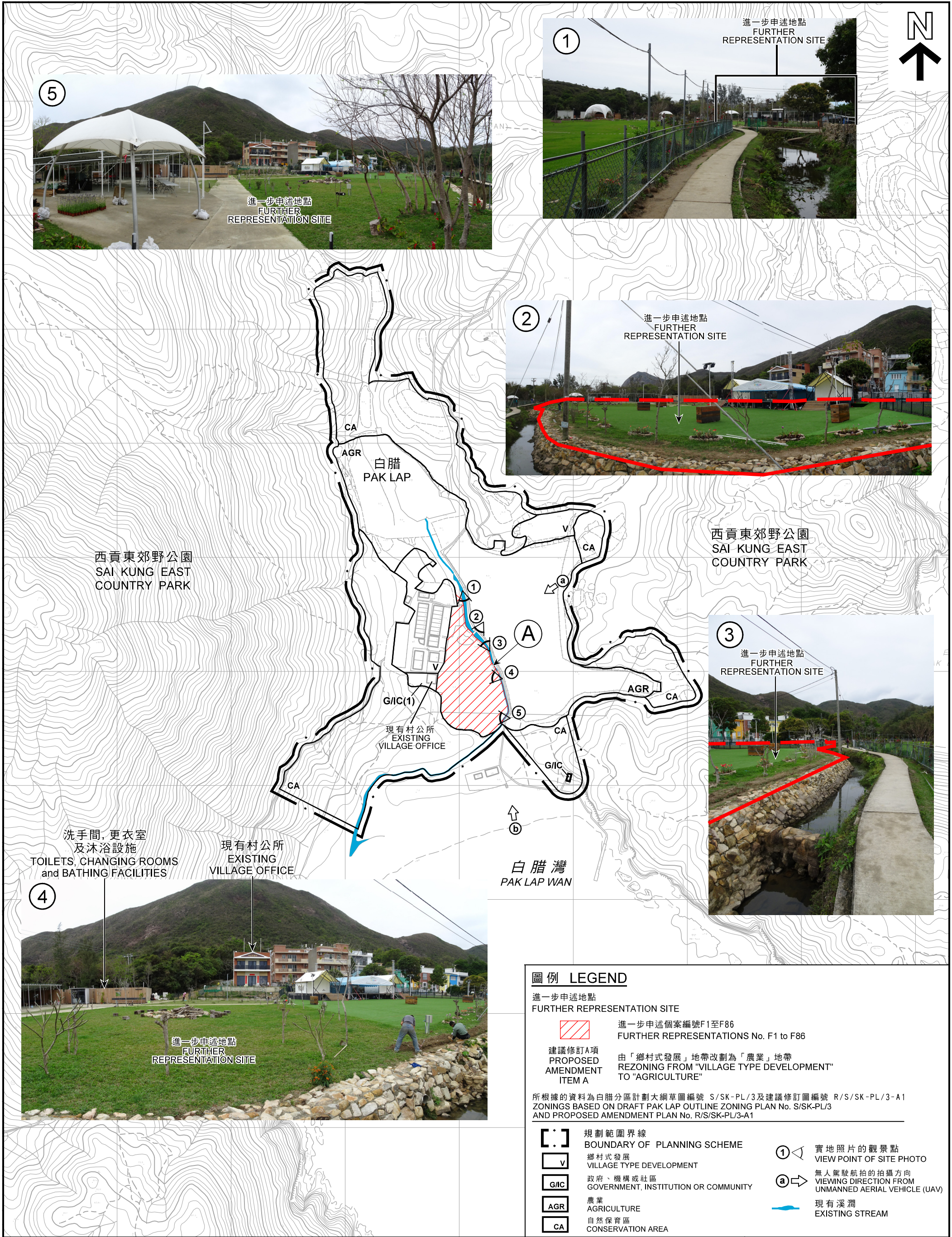




 進一步申述個案編號F1至F86 FURTHER REPRESENTATIONS No. F1 to F86   規劃範圍界線 BOUNDARY OF PLANNING SCHEME   鄉村式發展 VILLAGE TYPE DEVELOPMENT   政府、機構或社區 GOVERNMENT, INSTITUTION OR COMMUNITY  用途地帶界線只作識別用 ZONING BOUNDARY FOR IDENTIFICATION PURPOSE ONLY	 農業 AGRICULTURE   自然保育區 CONSERVATION AREA	<b>圖例 LEGEND</b> 所根據的資料為白腊分區計劃大綱草圖編號 S/SK-PL/3 及建議修訂圖編號 R/S/SK-PL/3-A1 ZONINGS BASED ON DRAFT PAK LAP OUTLINE ZONING PLAN No. S/SK-PL/3 AND PROPOSED AMENDMENT PLAN No. R/S/SK-PL/3-A1  F1所提供的建議 Proposal by F1  維持「鄉村式發展」地帶 Remain to be Zoned "V"  F81至F84所提供的建議 Proposals by F81 to F84  改劃為「自然保育區」、「綠化地帶(1)」或「農業(2)」 Rezoning to "CA", "GB(1)" or "AGR(2)"
---	---	---

本摘要圖於2021年3月11日擬備， 所根據的資料為測量圖編號 8-SE-22D及12-NE-2B EXTRACT PLAN PREPARED ON 11.3.2021 BASED ON SURVEY SHEETS No. 8-SE-22D & 12-NE-2B	F1、F81至F84所提供的建議 <b>PROPOSALS BY F1, F81 to F84</b> 就白腊分區計劃大綱草圖編號 S/SK-PL/3 的建議修訂 提出的進一步申述個案編號 F1 至 F86 作出考慮 CONSIDERATION OF FURTHER REPRESENTATIONS No. F1 TO F86 TO THE PROPOSED AMENDMENT TO THE DRAFT PAK LAP OUTLINE ZONING PLAN No. S/SK-PL/3	規劃署 <b>PLANNING DEPARTMENT</b> 
參考編號 REFERENCE No. R/S/SK-PL/3-F1 to F86		圖 PLAN <b>FH-3</b>
米 50 0 50 100 米 METRES SCALE 1 : 2 500 比例尺		







a



b



圖例 LEGEND

- A項 ITEM A  
由「鄉村式發展」地帶改劃為「農業」地帶  
REZONING FROM "VILLAGE TYPE DEVELOPMENT" TO "AGRICULTURE"  
界線只作識別用 BOUNDARY FOR IDENTIFICATION PURPOSE ONLY

實地照片 SITE PHOTO

本圖於2021年3月9日擬備，  
所根據的資料為攝於2021年3月8日  
的無人駕駛航拍照片  
PLAN PREPARED ON 9.3.2021  
BASED ON UNMANNED AERIAL VEHICLE (UAV)  
PHOTOS TAKEN ON 8.3.2021

就白腊分區計劃大綱草圖編號 S/SK-PL/3 的建議修訂  
提出的進一步申述個案編號 F1 至 F86 作出考慮  
CONSIDERATION OF FURTHER REPRESENTATIONS  
No. F1 TO F86 TO THE PROPOSED AMENDMENT TO  
THE DRAFT PAK LAP OUTLINE ZONING PLAN No. S/SK-PL/3

規劃署  
PLANNING  
DEPARTMENT



參考編號  
REFERENCE No.  
R/S/SK-PL/3-F1 to F86

圖 PLAN  
FH-4b