

**Broad Development Parameters of the Applied Use/Development  
in respect of Application No. A/NE-KTS/538**

**关于申请编号 A/NE-KTS/538 的拟议用途/发展的概括发展规范**

Application No. 申请编号	A/NE-KTS/538		
Location/address 位置/地址	Lots 407 S.A ss.2 S.A and 408 S.B ss.1 RP in D.D.94, Hang Tau Tai Po, Kwu Tung South, New Territories 新界古洞南坑头大布丈量约份第 94 约地段第 407 号 A 分段第 2 小分段 A 分段及第 408 号 B 分段第 1 小分段余段		
Site area 地盘面积	About 约 1,018 sq. m 平方米		
Plan 图则	Approved Kwu Tung South Outline Zoning Plan No. S/NE-KTS/20 古洞南分区计划大纲核准图编号 S/NE-KTS/20		
Zoning 地带	"Residential (Group D)" 「住宅(丁类)」		
Applied use/ development 申请用途/发展	Proposed House Development and Minor Relaxation of Plot Ratio Restriction 拟议屋宇发展及略为放宽地积比率		
Gross floor area and/or plot ratio 总楼面面积及/ 或地积比率		sq. m 平方米	Plot ratio 地积比率
	Domestic 住用	About 约 486	Not more than 不多於 0.48
	Non-domestic 非住用	-	-
No. of block 幢数	Domestic 住用	2	
	Non-domestic 非住用	-	
	Composite 综合用途	-	
Building height/No. 建筑高度/幢数	Domestic 住用	Not more than 不多於 9	m 米

of storeys 建筑物高度/ 层数	住用	-	mPD 米(主水平基准上)
		Not more than 不多於 2	Storey(s) 层
	Non-domestic 非住用	1	Exclude 不包括 Basement 地库
		-	m 米
		-	mPD 米(主水平基准上)
	Composite 综合用途	-	Storey(s) 层
		-	m 米
		-	mPD 米(主水平基准上)
	Site coverage 上盖面积	About 约 28.8 %	
No. of units 单位数目	1 House 屋宇		
Open space 休憩用地	Private 私人	Not less than 不少於 206	sq. m 平方米
	Public 公众	-	sq. m 平方米
No. of parking spaces and loading / unloading spaces 停车位及上落客货 车位数目	Total no. of vehicle spaces 停车位总数		2
	Private Car Parking Spaces 私家车车位		2

\* 有关资料是为方便市民大众参考而提供。对于所载资料在使用上的问题及文义上的歧异，城市规划委员会概不负责。若有任何疑问，应查阅申请人提交的文件。

The information is provided for easy reference of the general public. Under no circumstances will the Town Planning Board accept any liabilities for the use of the information nor any inaccuracies or discrepancies of the information provided. In case of doubt, reference should always be made to the submission of the applicant.

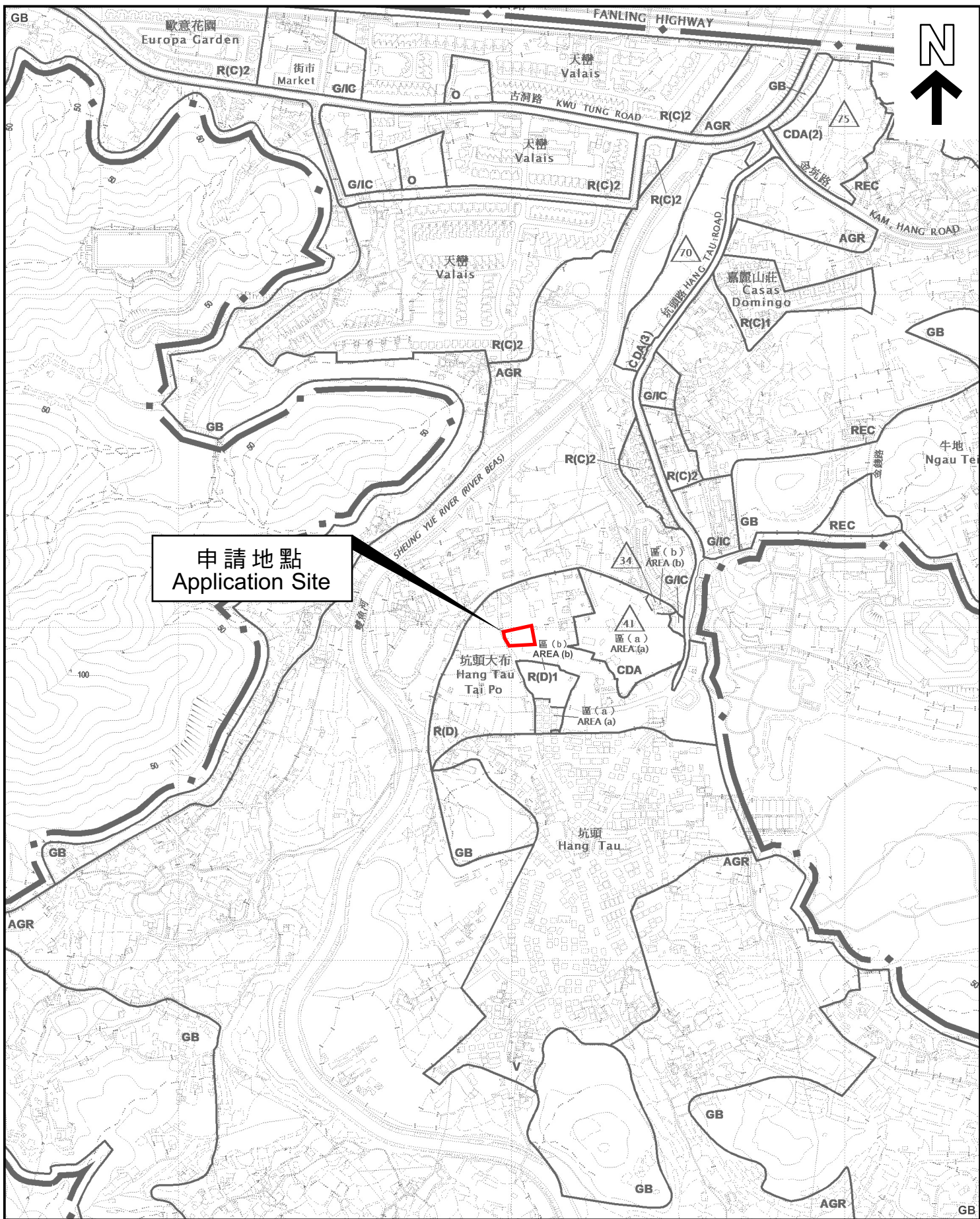
**Submitted Plans, Drawings and Documents 提交的图则、绘图及文件**

	<u>Chinese</u> 中文	<u>English</u> 英文
<b><u>Plans and Drawings 图则及绘图</u></b>		
Master layout plan(s)/Layout plan(s) 总纲发展蓝图／布局设计图	<input type="checkbox"/>	<input checked="" type="checkbox"/>
Block plan(s) 楼宇位置图	<input type="checkbox"/>	<input type="checkbox"/>
Floor plan(s) 楼宇平面图	<input type="checkbox"/>	<input checked="" type="checkbox"/>
Sectional plan(s) 截视图	<input type="checkbox"/>	<input checked="" type="checkbox"/>
Elevation(s) 立视图	<input type="checkbox"/>	<input checked="" type="checkbox"/>
Photomontage(s) showing the proposed development 显示拟议发展的合成照片	<input type="checkbox"/>	<input type="checkbox"/>
Master landscape plan(s)/Landscape plan(s) 园境设计总图／园境设计图	<input type="checkbox"/>	<input type="checkbox"/>
Others (please specify) 其他（请注明）	<input type="checkbox"/>	<input checked="" type="checkbox"/>
<b><u>Drainage Proposal 排水建议</u></b>		
<b><u>Sewage Treatment Proposal 污水处理建议</u></b>		
<b><u>Reports 报告书</u></b>		
Planning Statement / Justifications 规划纲领 / 理据	<input type="checkbox"/>	<input checked="" type="checkbox"/>
Environmental assessment (noise, air and/or water pollutions) 环境评估（噪音、空气及／或水的污染）	<input type="checkbox"/>	<input type="checkbox"/>
Traffic impact assessment (on vehicles) 就车辆的交通影响评估	<input type="checkbox"/>	<input type="checkbox"/>
Traffic impact assessment (on pedestrians) 就行人的交通影响评估	<input type="checkbox"/>	<input type="checkbox"/>
Visual impact assessment 视觉影响评估	<input type="checkbox"/>	<input type="checkbox"/>
Landscape impact assessment 景观影响评估	<input type="checkbox"/>	<input type="checkbox"/>
Tree Survey 树木调查	<input type="checkbox"/>	<input type="checkbox"/>
Geotechnical impact assessment 土力影响评估	<input type="checkbox"/>	<input type="checkbox"/>
Drainage impact assessment 排水影响评估	<input type="checkbox"/>	<input type="checkbox"/>
Sewerage impact assessment 排污影响评估	<input type="checkbox"/>	<input type="checkbox"/>
Risk Assessment 风险评估	<input type="checkbox"/>	<input type="checkbox"/>
Others (please specify) 其他（请注明）	<input type="checkbox"/>	<input type="checkbox"/>

Note: May insert more than one 「✓」. 注：可在多於一个方格内加上「✓」号

Note: The information in the Gist of Application above is provided by the applicant for easy reference of the general public. Under no circumstances will the Town Planning Board accept any liabilities for the use of the information nor any inaccuracies or discrepancies of the information provided. In case of doubt, reference should always be made to the submission of the applicant.

注：上述申请摘要的资料是由申请人提供以方便市民大众参考。對於所载资料在使用上的问题及文义上的歧异，城市规划委员会概不负责。若有任何疑问，应查阅申请人提交的文件。

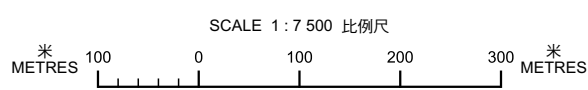


申請地點  
Application Site

本摘要圖於2024年5月8日擬備，  
所根據的資料為於2024年3月26日  
核准的分區計劃大綱圖編號  
S/NE-KTS/20

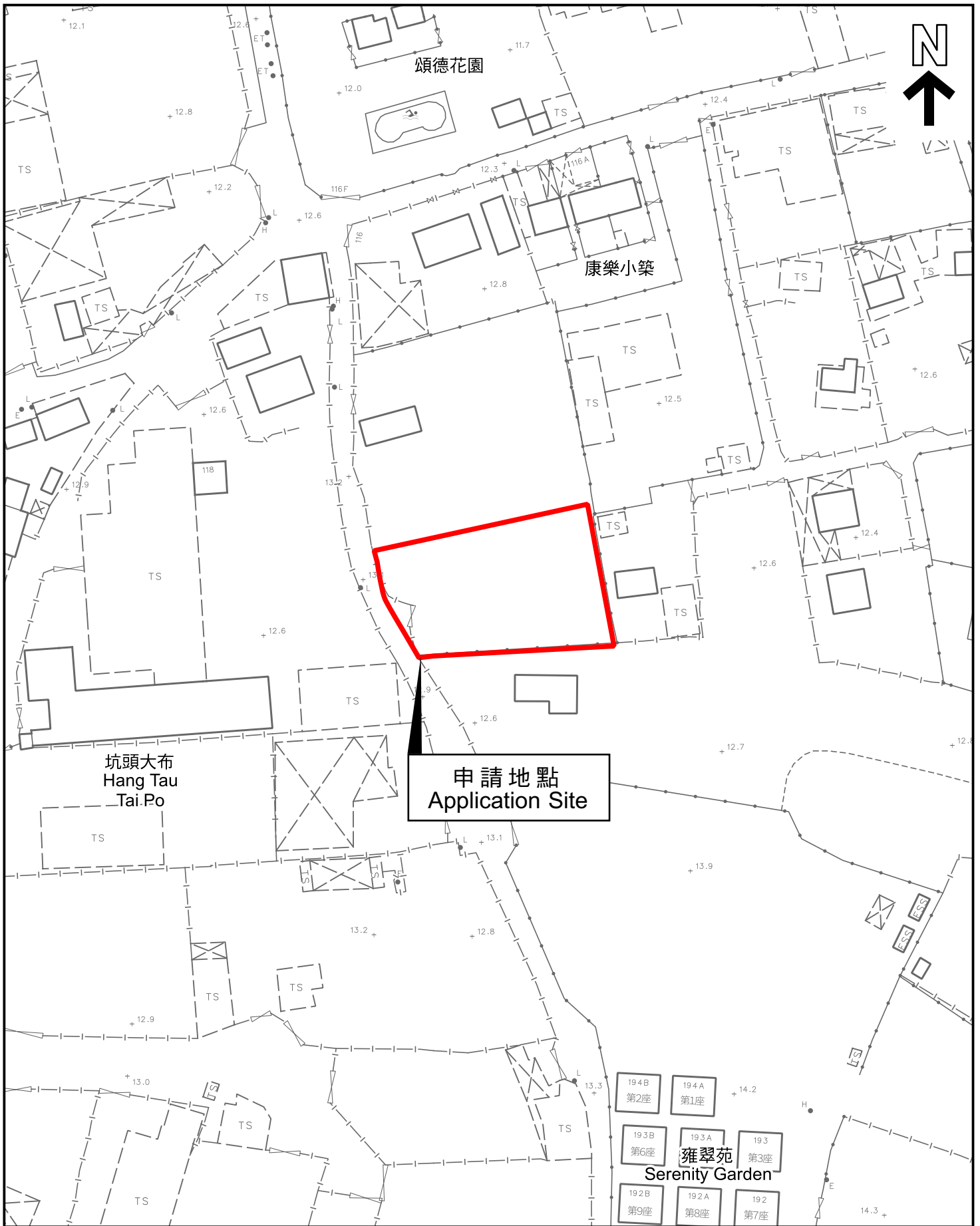
EXTRACT PLAN PREPARED ON  
8.5.2024 BASED ON OUTLINE ZONING  
PLAN No. S/NE-KTS/20 APPROVED ON  
26.3.2024

位置圖 LOCATION PLAN



申請地點界線只作識別用  
APPLICATION SITE BOUNDARY  
FOR IDENTIFICATION PURPOSE ONLY

參考編號  
REFERENCE No.  
**A/NE-KTS/538**



申請地點  
Application Site

本摘要圖於2024年5月8日擬備，  
所根據的資料為測量圖編號2-SE-9D，  
10C, 14B及15A

EXTRACT PLAN PREPARED ON  
8.5.2024 BASED ON SURVEY SHEETS  
No. 2-SE-9D, 10C, 14B & 15A

平面圖 **SITE PLAN**

申請地點界線只作識別用  
APPLICATION SITE BOUNDARY  
FOR IDENTIFICATION PURPOSE ONLY

參考編號  
REFERENCE No.

**A/NE-KTS/538**