

**Broad Development Parameters of the Applied Use/Development
in respect of Application No. A/YL-MP/411**
关于申请编号 A/YL-MP/411 的拟议用途/发展的概括发展规范

Application No. 申请编号	A/YL-MP/411		
Location/address 位置/地址	Lot 20 RP in D.D. 101, Mai Po, Yuen Long 元朗米埔丈量约份第 101 约地段第 20 号余段		
Site area 地盘面积	About 约 726.1 sq. m 平方米		
Plan 图则	Draft Mai Po & Fairview Park Outline Zoning Plan No. S/YL-MP/9 米埔及锦绣花园分区计划大纲草图编号 S/YL-MP/9		
Zoning 地带	"Open Space" 「休憩用地」		
Applied use/ development 申请用途/发展	Renewal of Planning Approval for Temporary Shop and Services (Metal Hardware Shop and Household Item Retail Store) for a Period of 5 Years 临时商店及服务行业（五金货品及家居用品零售商店）的规划许可续期（为期 5 年）		
Gross floor area and/or plot ratio 总楼面面积及/或地积比率		sq. m 平方米	Plot ratio 地积比率
	Domestic 住用	-	-
	Non-domestic 非住用	About 约 303.92	About 约 0.4
No. of block 幢数	Domestic 住用	-	
	Non-domestic 非住用	1	
	Composite 综合用途	-	
Building height/No. of storeys 建筑物高度/层数	Domestic 住用	-	m 米
		-	mPD 米(主水平基准上)
		-	Storey(s) 层
	Non-domestic 非住用	6.5	m 米
		-	mPD 米(主水平基准上)
		2	Storey(s) 层
	Composite 综合用途	-	m 米
		-	mPD 米(主水平基准上)
		-	Storey(s) 层
Site coverage 上盖面积	About 约 21 %		

No. of units 单位数目	-	
Open space 休憩用地	Private 私人	- sq. m 平方米
	Public 公众	- sq. m 平方米
No. of parking spaces and loading / unloading spaces 停车位及上落客货 车位数目	Total no. of vehicle spaces 停车位总数	
	3	
	Private Car Parking Spaces 私家车车位	
	3	
Total no. of vehicle loading/unloading bays/lay-bys 上落客货车位/停车处总数		1
Light Goods Vehicle Spaces 轻型货车车位		1

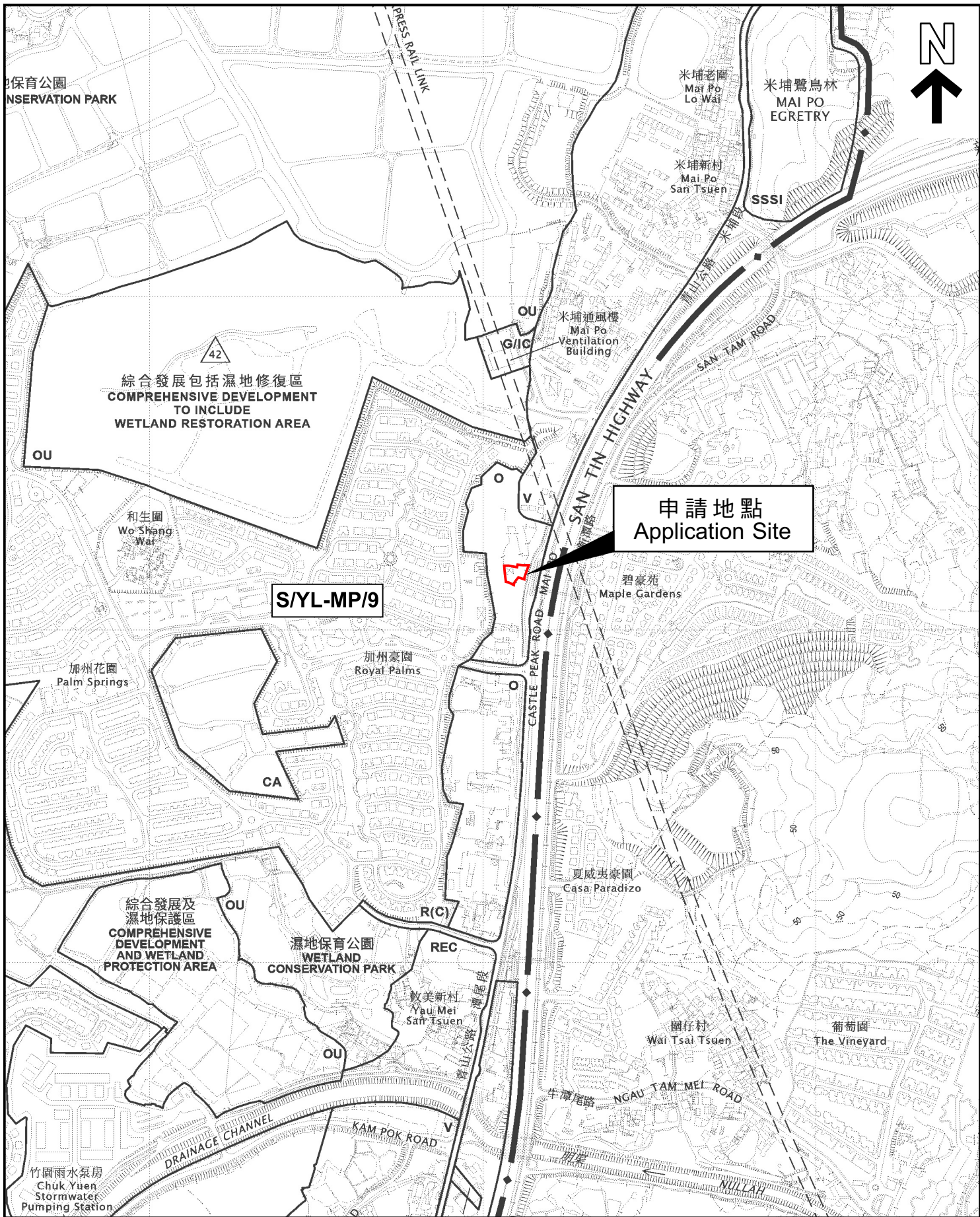
* 有关资料是为方便市民大众参考而提供。对于所载资料在使用上的问题及文义上的歧异，城市规划委员会概不负责。若有任何疑问，应查阅申请人提交的文件。

The information is provided for easy reference of the general public. Under no circumstances will the Town Planning Board accept any liabilities for the use of the information nor any inaccuracies or discrepancies of the information provided. In case of doubt, reference should always be made to the submission of the applicant.

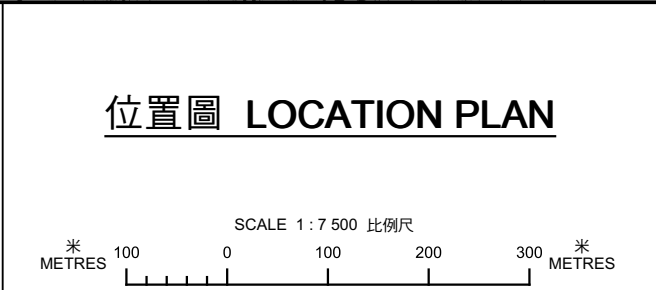
Submitted Plans, Drawings and Documents 提交的图则、绘图及文件		
	<u>Chinese</u> 中文	<u>English</u> 英文
<u>Plans and Drawings 图则及绘图</u>		
Master layout plan(s)/Layout plan(s) 总纲发展蓝图／布局设计图	<input type="checkbox"/>	<input checked="" type="checkbox"/>
Block plan(s) 楼宇位置图	<input type="checkbox"/>	<input type="checkbox"/>
Floor plan(s) 楼宇平面图	<input type="checkbox"/>	<input type="checkbox"/>
Sectional plan(s) 截视图	<input type="checkbox"/>	<input type="checkbox"/>
Elevation(s) 立视图	<input type="checkbox"/>	<input type="checkbox"/>
Photomontage(s) showing the proposed development 显示拟议发展的合成照片	<input type="checkbox"/>	<input type="checkbox"/>
Master landscape plan(s)/Landscape plan(s) 园境设计总图／园境设计图	<input type="checkbox"/>	<input type="checkbox"/>
Others (please specify) 其他（请注明）	<input type="checkbox"/>	<input checked="" type="checkbox"/>
<u>Location plan 位置图</u>		
<u>Zoning plan 规划地带图</u>		
<u>Land status plan 土地类别图</u>		
<u>Swept Path Analysis Plan 行车线分析图</u>		
<u>Fire service installations proposal and certificate of fire service installations and equipment accepted under the previous application No. A/YL-MP/306 在先前申请（编号 A/YL-MP/306）下获接纳的消防装置建议及消防装置及设备证书</u>		
<u>Drainage records 场地渠务状况纪录</u>		
<u>Reports 报告书</u>		
Planning Statement / Justifications 规划纲领 / 理据	<input type="checkbox"/>	<input checked="" type="checkbox"/>
Environmental assessment (noise, air and/or water pollutions) 环境评估（噪音、空气及／或水的污染）	<input type="checkbox"/>	<input type="checkbox"/>
Traffic impact assessment (on vehicles) 就车辆的交通影响评估	<input type="checkbox"/>	<input type="checkbox"/>
Traffic impact assessment (on pedestrians) 就行人的交通影响评估	<input type="checkbox"/>	<input type="checkbox"/>
Visual impact assessment 视觉影响评估	<input type="checkbox"/>	<input type="checkbox"/>
Landscape impact assessment 景观影响评估	<input type="checkbox"/>	<input type="checkbox"/>
Tree Survey 树木调查	<input type="checkbox"/>	<input type="checkbox"/>
Geotechnical impact assessment 土力影响评估	<input type="checkbox"/>	<input type="checkbox"/>
Drainage impact assessment 排水影响评估	<input type="checkbox"/>	<input type="checkbox"/>
Sewerage impact assessment 排污影响评估	<input type="checkbox"/>	<input type="checkbox"/>
Risk Assessment 风险评估	<input type="checkbox"/>	<input type="checkbox"/>
Others (please specify) 其他（请注明）	<input type="checkbox"/>	<input checked="" type="checkbox"/>
Note: May insert more than one 「✓」. 注：可在多於一个方格内加上「✓」号		

Note: The information in the Gist of Application above is provided by the applicant for easy reference of the general public. Under no circumstances will the Town Planning Board accept any liabilities for the use of the information nor any inaccuracies or discrepancies of the information provided. In case of doubt, reference should always be made to the submission of the applicant.

注：上述申请摘要的资料是由申请人提供以方便市民大众参考。對於所载资料在使用上的问题及文义上的歧异，城市规划委员会概不负责。若有任何疑问，应查阅申请人提交的文件。

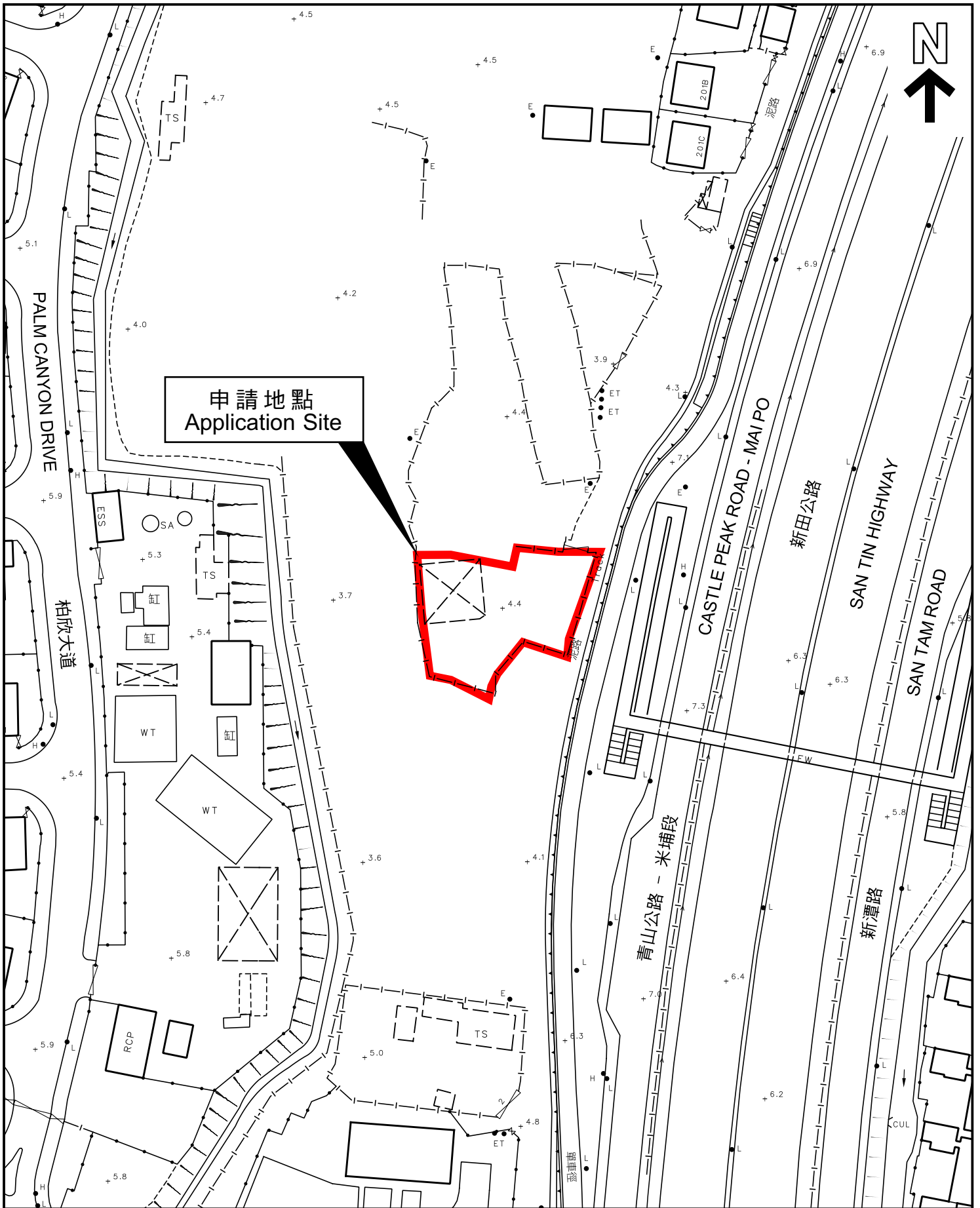


本摘要圖於2026年4月13日擬備，
 所根據的資料為於2026年3月6日
 核准的分區計劃大綱圖編號 S/YL-MP/9
 EXTRACT PLAN PREPARED ON 13.4.2026
 BASED ON OUTLINE ZONING PLAN No.
 S/YL-MP/9 EXHIBITED ON 6.3.2026



申請地點界線只作識別用
 APPLICATION SITE BOUNDARY
 FOR IDENTIFICATION PURPOSE ONLY

參考編號
 REFERENCE No.
A/YL-MP/411



申請地點
Application Site

本摘要圖於2026年4月13日擬備，
所根據的資料為測量圖編號
2-SE-11D 及 12C
EXTRACT PLAN PREPARED ON 13.4.2026
BASED ON SURVEY SHEETS No.
2-SE-11D & 12C

平面圖 **SITE PLAN**

申請地點界線只作識別用
APPLICATION SITE BOUNDARY
FOR IDENTIFICATION PURPOSE ONLY
參考編號
REFERENCE No.
A/YL-MP/411