

**Broad Development Parameters of the Applied Use/Development
in respect of Application No. A/I-TOF/8**

关于申请编号 A/I-TOF/8 的拟议用途/发展的概括发展规范

Application No. 申请编号	A/I-TOF/8		
Location/address 位置/地址	Government Land in D.D. 302L, Tai O, Lantau Island 大屿山大澳大屿山丈量约份第 302 约的政府土地		
Site area 地盘面积	About 约 3.575 sq. m 平方米 (Includes Government Land of about 包括政府土地约 3.575 sq. m 平方米)		
Plan 图则	Approved Tai O Fringe Outline Zoning Plan No. S/I-TOF/2 and Approved Tai O Town Centre Outline Zoning Plan No. S/I-TOTC/2 大澳边缘分区计划大纲核准图编号 S/I-TOF/2 及大澳市中心分区计划大纲核准图编号 S/I-TOTC/2		
Zoning 地带	"Coastal Protection Area", "Other Specified Uses" annotated "Sewage Treatment Works" and "Green Belt" 「海岸保护区」、「其他指定用途」注明「污水处理厂」及「绿化地带」		
Type of Application 申请类别	Temporary Use/Development in Rural Areas for a Period of 3 Years 位於乡郊地区的临时用途/发展为期 3 年		
Applied use/ development 申请用途/发展	Proposed Temporary Radar Installation with Ancillary Facility for a Period of 3 Years 拟议临时雷达装置连附属设施（为期 3 年）		
Gross floor area and/or plot ratio 总楼面面积及/ 或地积比率		sq. m 平方米	Plot ratio 地积比率
	Domestic 住用	-	-
	Non-domestic 非住用	-	-
No. of block 幢数	Domestic 住用	-	
	Non-domestic 非住用	-	
Building height/ No. of storeys 建筑物高度/层数	Domestic 住用	-	m 米
		-	mPD 米(主水平基准上)
		-	Storey(s) 层
	Non-domestic 非住用	-	m 米
		-	mPD 米(主水平基准上)
		-	Storey(s) 层
Site coverage 上盖面积	-		

No. of parking spaces and loading / unloading spaces 停车位及上落客货 车位数目	-
--	---

* 有关资料是为方便市民大众参考而提供。对于所载资料在使用上的问题及文义上的歧异，城市规划委员会概不负责。若有任何疑问，应查阅申请人提交的文件。

The information is provided for easy reference of the general public. Under no circumstances will the Town Planning Board accept any liabilities for the use of the information nor any inaccuracies or discrepancies of the information provided. In case of doubt, reference should always be made to the submission of the applicant.

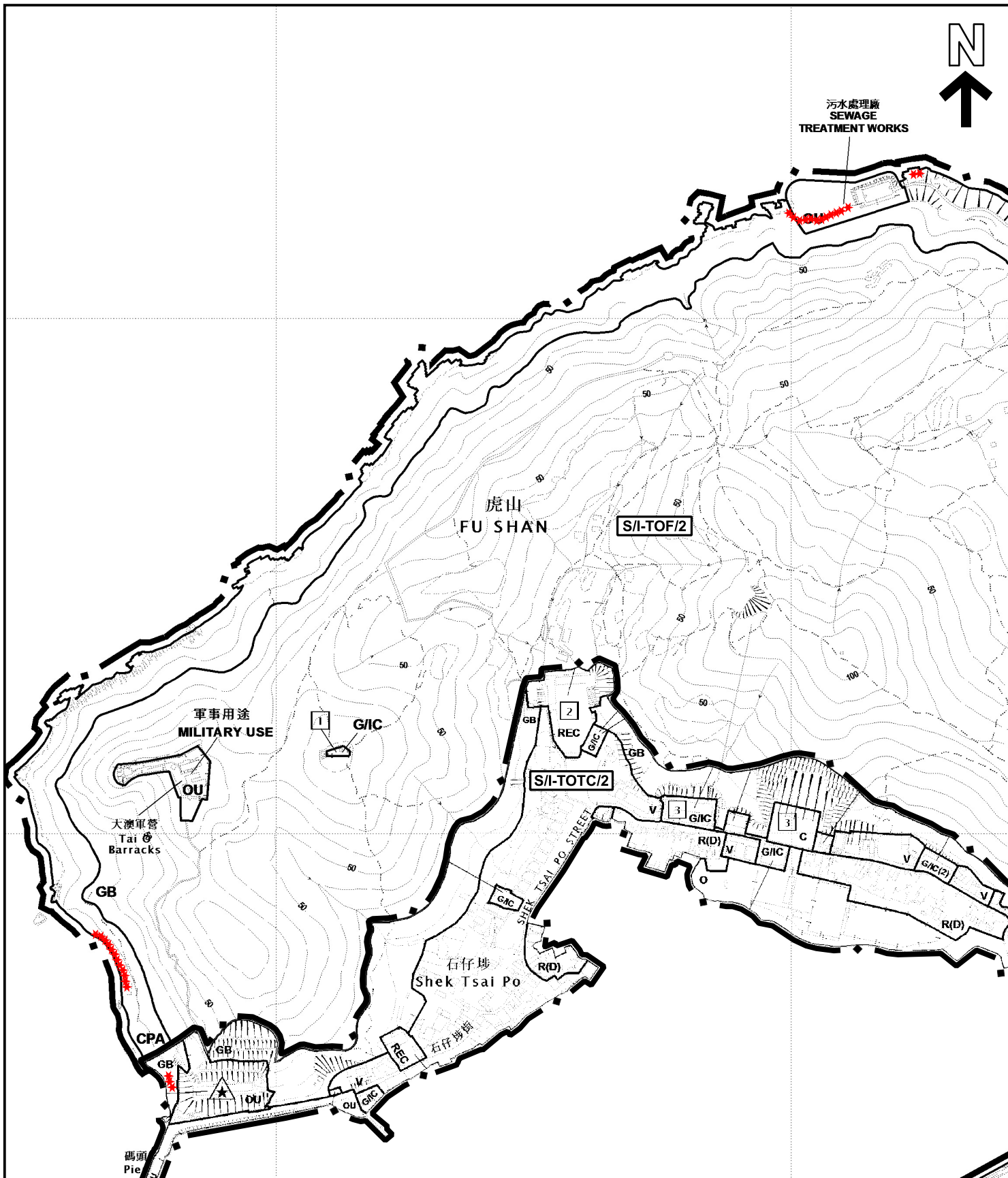
Submitted Plans, Drawings and Documents 提交的图则、绘图及文件		
	<u>Chinese</u> 中文	<u>English</u> 英文
<u>Plans and Drawings 图则及绘图</u>		
Master layout plan(s)/Layout plan(s) 总纲发展蓝图／布局设计图	<input type="checkbox"/>	<input checked="" type="checkbox"/>
Block plan(s) 楼宇位置图	<input type="checkbox"/>	<input type="checkbox"/>
Floor plan(s) 楼宇平面图	<input type="checkbox"/>	<input type="checkbox"/>
Sectional plan(s) 截视图	<input type="checkbox"/>	<input checked="" type="checkbox"/>
Elevation(s) 立视图	<input type="checkbox"/>	<input type="checkbox"/>
Photomontage(s) showing the proposed development 显示拟议发展的合成照片	<input type="checkbox"/>	<input type="checkbox"/>
Master landscape plan(s)/Landscape plan(s) 园境设计总图／园境设计图	<input type="checkbox"/>	<input type="checkbox"/>
Others (please specify) 其他（请注明）	<input type="checkbox"/>	<input type="checkbox"/>
<u>Antennas and Cable Details 雷达装置及线路图</u>		
<u>Reports 报告书</u>		
Planning Statement / Justifications 规划纲领 / 理据	<input type="checkbox"/>	<input checked="" type="checkbox"/>
Environmental assessment (noise, air and/or water pollutions) 环境评估（噪音、空气及／或水的污染）	<input type="checkbox"/>	<input type="checkbox"/>
Traffic impact assessment (on vehicles) 就车辆的交通影响评估	<input type="checkbox"/>	<input type="checkbox"/>
Traffic impact assessment (on pedestrians) 就行人的交通影响评估	<input type="checkbox"/>	<input type="checkbox"/>
Visual impact assessment 视觉影响评估	<input type="checkbox"/>	<input type="checkbox"/>
Landscape impact assessment 景观影响评估	<input type="checkbox"/>	<input type="checkbox"/>
Tree Survey 树木调查	<input type="checkbox"/>	<input type="checkbox"/>
Geotechnical impact assessment 土力影响评估	<input type="checkbox"/>	<input type="checkbox"/>
Drainage impact assessment 排水影响评估	<input type="checkbox"/>	<input type="checkbox"/>
Sewerage impact assessment 排污影响评估	<input type="checkbox"/>	<input type="checkbox"/>
Risk Assessment 风险评估	<input type="checkbox"/>	<input type="checkbox"/>
Others (please specify) 其他（请注明）	<input type="checkbox"/>	<input checked="" type="checkbox"/>
<u>Geotechnical Planning Review Report 土力规划检讨报告</u>		
Note: May insert more than one 「✓」. 注：可在多於一个方格内加上「✓」号		

Note: The information in the Gist of Application above is provided by the applicant for easy reference of the general public. Under no circumstances will the Town Planning Board accept any liabilities for the use of the information nor any inaccuracies or discrepancies of the information provided. In case of doubt, reference should always be made to the submission of the applicant.

注：上述申请摘要的资料是由申请人提供以方便市民大众参考。对于所载资料在使用上的问题及文义上的歧异，城市规划委员会概不负责。若有任何疑问，应查阅申请人提交的文件。



污水處理廠
SEWAGE
TREATMENT WORKS



圖例 LEGEND

★ 申請地點
APPLICATION SITES

本摘要圖於2026年5月5日擬備，
所根據的資料為於2014年9月23日
核准的分區計劃大綱圖編號S/I-TOF/2 及
於2015年7月21日核准的分區計劃大綱圖
編號S/I-TOTC/2

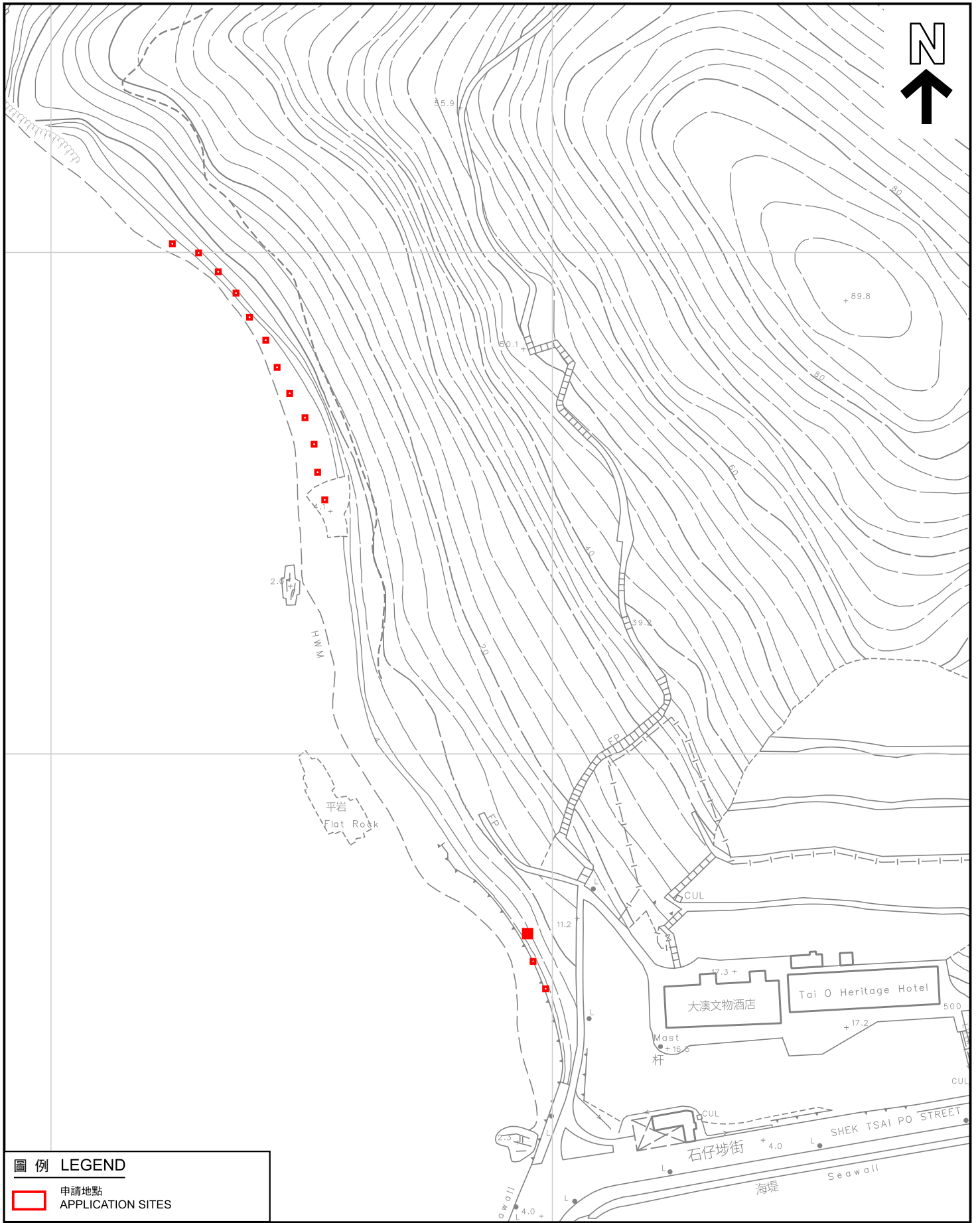
EXTRACT PLAN PREPARED ON
5.5.2026 BASED ON OUTLINE ZONING
PLAN No. S/I-TOF/2 APPROVED ON
23.9.2014 AND OUTLINE ZONING PLAN
No. S/I-TOTC/2 APPROVED ON
21.7.2015

位置圖 LOCATION PLAN

SCALE 1:5 000 比例尺
米 METRES 100 0 100 200 METRES

申請地點界線只作識別用
APPLICATION SITE BOUNDARY
FOR IDENTIFICATION PURPOSE ONLY

參考編號
REFERENCE No.
A/I-TOF/8



圖例 LEGEND

申請地點
APPLICATION SITES

本摘要圖於2026年5月4日擬備，
所根據的資料為測量圖編號9-SW-22B
EXTRACT PLAN PREPARED ON
4.5.2026 BASED ON SURVEY SHEET
No. 9-SW-22B

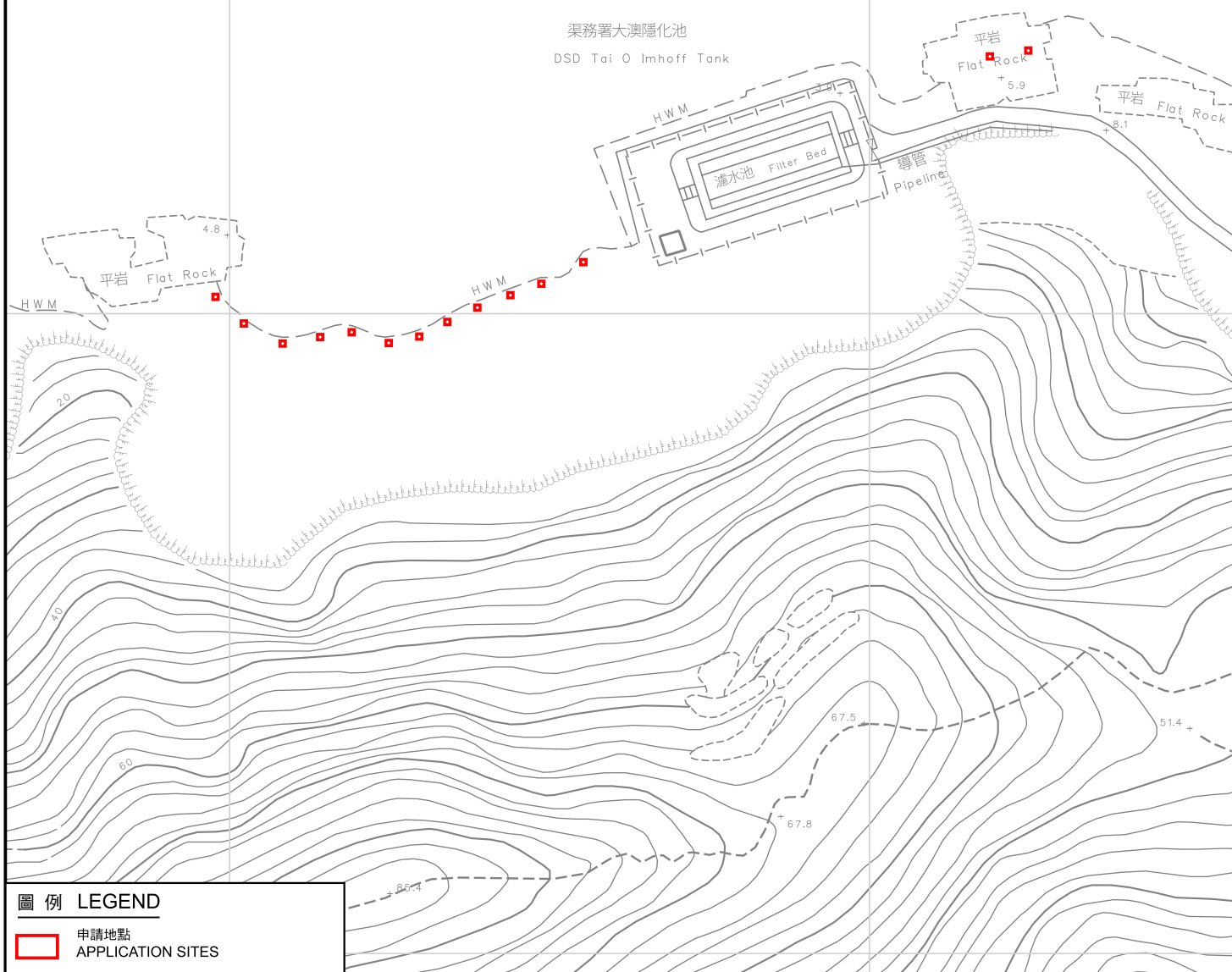
平面圖 SITE PLAN

申請地點界線只作識別用
APPLICATION SITE BOUNDARY
FOR IDENTIFICATION PURPOSE ONLY

參考編號
REFERENCE No.
A/I-TOF/8



渠務署大澳隱化池
DSD Tai O Imhoff Tank



圖例 LEGEND

 申請地點
APPLICATION SITES

本摘要圖於2026年5月4日擬備，
所根據的資料為測量圖編號9-SW-18C
EXTRACT PLAN PREPARED ON
4.5.2026 BASED ON SURVEY SHEET
No. 9-SW-18C

平面圖 SITE PLAN

申請地點界線只作識別用
APPLICATION SITE BOUNDARY
FOR IDENTIFICATION PURPOSE ONLY

參考編號
REFERENCE No.

A/I-TOF/8