

**Broad Development Parameters of the Applied Use/Development
in respect of Application No. A/TM/604**
关于申请编号 A/TM/604 的拟议用途/发展的概括发展规范

Revised broad development parameters in view of
the further information received on 10.6.2026
因应於 2026 年 6 月 10 日接获的进一步资料而修订的概括发展规范

Application No. 申请编号	A/TM/604		
Location/address 位置/地址	Tuen Mun Town Lot 569, Hoi Chu Road, Tuen Mun 屯门海珠路屯门市地段第 569 号		
Site area 地盘面积	About 约 4,368 sq. m 平方米		
Plan 图则	Approved Tuen Mun Outline Zoning Plan No. S/TM/41 屯门分区计划大纲核准图编号 S/TM/41		
Zoning 地带	"Residential Group A) 29" 「住宅(甲类)29」		
Applied use/ development 申请用途/发展	Proposed Minor Relaxation of Building Height Restriction for Permitted Flat Use 拟议略为放宽建筑物高度限制，以作准许的分层住宅用途		
Gross floor area and/or plot ratio 总楼面面积及/ 或地积比率		sq. m 平方米	Plot ratio 地积比率
	Domestic 住用	About 约 26,208	About 约 6
	Non-domestic 非住用	-	-
No. of block 幢数	Domestic 住用	1	
	Non-domestic 非住用	-	
	Composite 综合用途	-	
Building height/No.	Domestic	-	m 米

of storeys 建筑物高度/ 层数	住用	Not more than 不多於 109.2	mPD 米(主水平基准上)
		Not more than 不多於 26	Storey(s) 层
		2	Exclude 不包括 Aboveground carpark 地面停车场
		1	Public Transport Terminus 公共车辆车站
	Non-domestic 非住用	1	Electrical and Mechanical Facility 机电设施
		-	m 米
		-	mPD 米(主水平基准上)
	Composite 综合用途	-	Storey(s) 层
		-	m 米
		-	mPD 米(主水平基准上)
Site coverage 上盖面积	约 25.15 % (住用部分) About 25.15% (Domestic)		
No. of units 单位数目	700 Flats 住宅单位		
Open space 休憩用地	Private 私人	Not less than 不少於 1,820	sq. m 平方米
	Public 公众	-	sq. m 平方米
No. of parking spaces and loading / unloading spaces 停车位及上落客货 车位数目	Total no. of vehicle spaces 停车位总数		142
	Private Car Parking Spaces 私家车车位		80
	Motorcycle Parking Spaces 电单车车位		7
	Bicycles 单车		55
Total no. of vehicle loading/unloading bays/lay-bys 上落客货车位/停车处总数		1	
Heavy Goods Vehicle Spaces 重型货车车位		1	

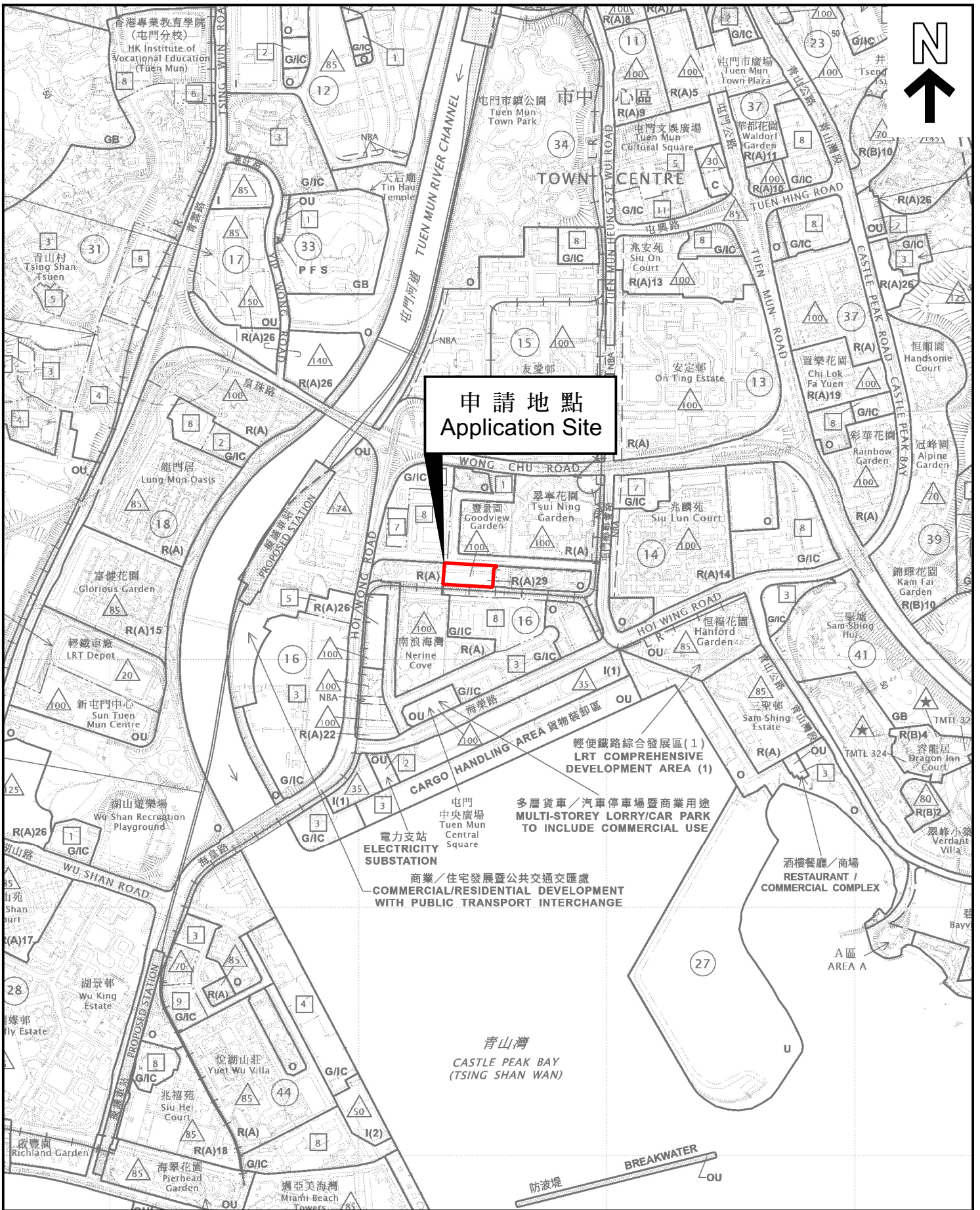
* 有关资料是为方便市民大众参考而提供。对于所载资料在使用上的问题及文义上的歧异，城市规划委员会概不负责。若有任何疑问，应查阅申请人提交的文件。

The information is provided for easy reference of the general public. Under no circumstances will the Town Planning Board accept any liabilities for the use of the information nor any inaccuracies or discrepancies of the information provided. In case of doubt, reference should always be made to the submission of the applicant.

Submitted Plans, Drawings and Documents 提交的图则、绘图及文件		
	<u>Chinese</u> 中文	<u>English</u> 英文
<u>Plans and Drawings 图则及绘图</u>		
Master layout plan(s)/Layout plan(s) 总纲发展蓝图／布局设计图	<input type="checkbox"/>	<input type="checkbox"/>
Block plan(s) 楼宇位置图	<input type="checkbox"/>	<input checked="" type="checkbox"/>
Floor plan(s) 楼宇平面图	<input type="checkbox"/>	<input checked="" type="checkbox"/>
Sectional plan(s) 截视图	<input type="checkbox"/>	<input checked="" type="checkbox"/>
Elevation(s) 立视图	<input type="checkbox"/>	<input type="checkbox"/>
Photomontage(s) showing the proposed development 显示拟议发展的合成照片	<input type="checkbox"/>	<input checked="" type="checkbox"/>
Master landscape plan(s)/Landscape plan(s) 园境设计总图／园境设计图	<input type="checkbox"/>	<input type="checkbox"/>
Others (please specify) 其他（请注明）	<input type="checkbox"/>	<input type="checkbox"/>
<u>Reports 报告书</u>		
Planning Statement / Justifications 规划纲领 / 理据	<input type="checkbox"/>	<input checked="" type="checkbox"/>
Environmental assessment (noise, air and/or water pollutions) 环境评估（噪音、空气及／或水的污染）	<input type="checkbox"/>	<input type="checkbox"/>
Traffic impact assessment (on vehicles) 就车辆的交通影响评估	<input type="checkbox"/>	<input type="checkbox"/>
Traffic impact assessment (on pedestrians) 就行人的交通影响评估	<input type="checkbox"/>	<input type="checkbox"/>
Visual impact assessment 视觉影响评估	<input type="checkbox"/>	<input type="checkbox"/>
Landscape impact assessment 景观影响评估	<input type="checkbox"/>	<input type="checkbox"/>
Tree Survey 树木调查	<input type="checkbox"/>	<input type="checkbox"/>
Geotechnical impact assessment 土力影响评估	<input type="checkbox"/>	<input type="checkbox"/>
Drainage impact assessment 排水影响评估	<input type="checkbox"/>	<input type="checkbox"/>
Sewerage impact assessment 排污影响评估	<input type="checkbox"/>	<input type="checkbox"/>
Risk Assessment 风险评估	<input type="checkbox"/>	<input type="checkbox"/>
Others (please specify) 其他（请注明）	<input type="checkbox"/>	<input checked="" type="checkbox"/>
<u>Visual Appraisal 视觉评核</u>		
Note: May insert more than one 「✓」. 注：可在多於一个方格内加上「✓」号		

Note: The information in the Gist of Application above is provided by the applicant for easy reference of the general public. Under no circumstances will the Town Planning Board accept any liabilities for the use of the information nor any inaccuracies or discrepancies of the information provided. In case of doubt, reference should always be made to the submission of the applicant.

注：上述申请摘要的资料是由申请人提供以方便市民大众参考。对于所载资料在使用上的问题及文义上的歧异，城市规划委员会概不负责。若有任何疑问，应查阅申请人提交的文件。



申請地點
Application Site

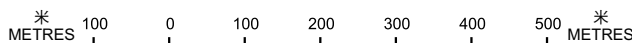
位置圖 LOCATION PLAN

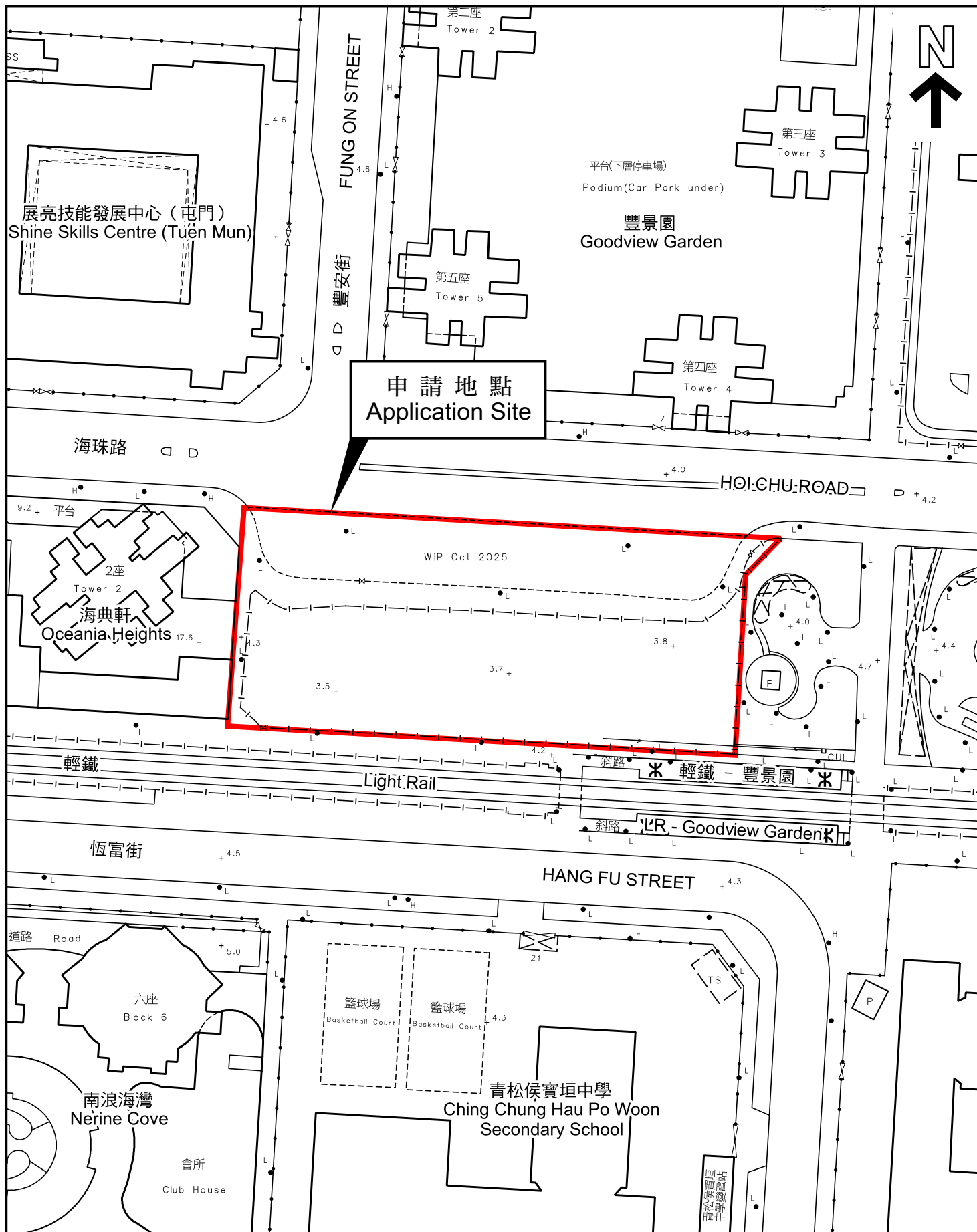
本摘要圖於2026年6月12日擬備，
所根據的資料為於2025年6月3日
核准的分區計劃大綱圖編號 S/TM/41
EXTRACT PLAN PREPARED ON 12.6.2026
BASED ON OUTLINE ZONING PLAN No.
S/TM/41 APPROVED ON 3.6.2025

申請地點界線只作識別用
APPLICATION SITE BOUNDARY
FOR IDENTIFICATION PURPOSE ONLY

參考編號
REFERENCE No.
A/TM/604

SCALE 1 : 10 000 比例尺





本摘要圖於2026年6月12日擬備，
所根據的資料為測量圖編號
6-SW-11A
EXTRACT PLAN PREPARED ON 12.6.2026
BASED ON SURVEY SHEET No.
6-SW-11A

平面圖 SITE PLAN

申請地點界線只作識別用
APPLICATION SITE BOUNDARY
FOR IDENTIFICATION PURPOSE ONLY

參考編號
REFERENCE No.
A/TM/604