

**Broad Development Parameters of the Applied Use/Development
in respect of Application No. A/YL-PS/694**

關於申請編號 A/YL-PS/694 的擬議用途/發展的概括發展規範

Application No. 申請編號	A/YL-PS/694		
Location/address 位置/地址	Lots 48 (Part), 52 (Part), 53 (Part), 54 (Part), 55 RP (Part), 65 (Part) and 674 (Part) in D.D. 126, Ping Shan, Yuen Long, New Territories 新界元朗屏山丈量約份第 126 約地段第 48 號(部分)、第 52 號(部分)、第 53 號(部分)、第 54 號(部分)、第 55 號餘段(部分)、第 65 號(部分)及第 674 號(部分)		
Site area 地盤面積	About 約 14,680 sq. m 平方米		
Plan 圖則	Approved Ping Shan Outline Zoning Plan No. S/YL-PS/20 屏山分區計劃大綱核准圖編號 S/YL-PS/20		
Zoning 地帶	"Recreation" 「康樂」		
Applied use/ development 申請用途/發展	Proposed Filling of Land for Permitted Agricultural Use 擬議填土工程以作准許的農業用途		
Gross floor area and/or plot ratio 總樓面面積及/ 或地積比率		sq. m 平方米	Plot ratio 地積比率
	Domestic 住用	-	-
	Non-domestic 非住用	-	-
No. of block 幢數	Domestic 住用	-	
	Non-domestic 非住用	-	
	Composite 綜合用途	-	
Building height/No. of storeys 建築物高度/ 層數	Domestic 住用	-	m 米
		-	mPD 米(主水平基準上)
		-	Storey(s) 層
	Non-domestic 非住用	-	m 米
		-	mPD 米(主水平基準上)
		-	Storey(s) 層
	Composite 綜合用途	-	m 米
		-	mPD 米(主水平基準上)
		-	Storey(s) 層
Site coverage 上蓋面積	-		

No. of units 單位數目	-	
Open space 休憩用地	Private 私人	- sq. m 平方米
	Public 公眾	- sq. m 平方米
No. of parking spaces and loading / unloading spaces 停車位及上落客貨 車位數目	Total no. of vehicle spaces 停車位總數	
	2	
	Private Car Parking Spaces 私家車車位	
	2	
	Total no. of vehicle loading/unloading bays/lay-bys 上落客貨車位／停車處總數	
	1	
	Light Goods Vehicle Spaces 輕型貨車車位	
	1	

* 有關資料是為方便市民大眾參考而提供。對於所載資料在使用上的問題及文義上的歧異，城市規劃委員會概不負責。若有任何疑問，應查閱申請人提交的文件。

The information is provided for easy reference of the general public. Under no circumstances will the Town Planning Board accept any liabilities for the use of the information nor any inaccuracies or discrepancies of the information provided. In case of doubt, reference should always be made to the submission of the applicant.

Submitted Plans, Drawings and Documents 提交的圖則、繪圖及文件

	<u>Chinese</u> 中文	<u>English</u> 英文
<u>Plans and Drawings 圖則及繪圖</u>		
Master layout plan(s)/Layout plan(s) 總綱發展藍圖／布局設計圖	<input checked="" type="checkbox"/>	<input type="checkbox"/>
Block plan(s) 樓宇位置圖	<input type="checkbox"/>	<input type="checkbox"/>
Floor plan(s) 樓宇平面圖	<input type="checkbox"/>	<input type="checkbox"/>
Sectional plan(s) 截視圖	<input type="checkbox"/>	<input type="checkbox"/>
Elevation(s) 立視圖	<input type="checkbox"/>	<input type="checkbox"/>
Photomontage(s) showing the proposed development 顯示擬議發展的合成照片	<input type="checkbox"/>	<input type="checkbox"/>
Master landscape plan(s)/Landscape plan(s) 園境設計總圖／園境設計圖	<input type="checkbox"/>	<input type="checkbox"/>
Others (please specify) 其他（請註明）	<input checked="" type="checkbox"/>	<input type="checkbox"/>
<u>Location Plan 位置圖</u>		
<u>Reports 報告書</u>		
Planning Statement / Justifications 規劃綱領 / 理據	<input type="checkbox"/>	<input type="checkbox"/>
Environmental assessment (noise, air and/or water pollutions) 環境評估（噪音、空氣及／或水的污染）	<input type="checkbox"/>	<input type="checkbox"/>
Traffic impact assessment (on vehicles) 就車輛的交通影響評估	<input type="checkbox"/>	<input type="checkbox"/>
Traffic impact assessment (on pedestrians) 就行人的交通影響評估	<input type="checkbox"/>	<input type="checkbox"/>
Visual impact assessment 視覺影響評估	<input type="checkbox"/>	<input type="checkbox"/>
Landscape impact assessment 景觀影響評估	<input type="checkbox"/>	<input type="checkbox"/>
Tree Survey 樹木調查	<input type="checkbox"/>	<input type="checkbox"/>
Geotechnical impact assessment 土力影響評估	<input type="checkbox"/>	<input type="checkbox"/>
Drainage impact assessment 排水影響評估	<input type="checkbox"/>	<input type="checkbox"/>
Sewerage impact assessment 排污影響評估	<input type="checkbox"/>	<input type="checkbox"/>
Risk Assessment 風險評估	<input type="checkbox"/>	<input type="checkbox"/>
Others (please specify) 其他（請註明）	<input type="checkbox"/>	<input type="checkbox"/>
Note: May insert more than one 「✓」. 註：可在多於一個方格內加上「✓」號		

Note: The information in the Gist of Application above is provided by the applicant for easy reference of the general public. Under no circumstances will the Town Planning Board accept any liabilities for the use of the information nor any inaccuracies or discrepancies of the information provided. In case of doubt, reference should always be made to the submission of the applicant.

註：上述申請摘要的資料是由申請人提供以方便市民大眾參考。對於所載資料在使用上的問題及文義上的歧異，城市規劃委員會概不負責。若有任何疑問，應查閱申請人提交的文件。

香港濕地公園
Hong Kong Wetland Park



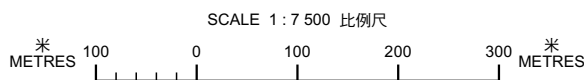
該區先前屬於由規劃署署長根據1990年城市規劃(修訂)條例草案第26條(其後已通過成為1991年城市規劃(修訂)條例的一部份)規定擬備,並在1990年8月17日公開展示的流浮山及尖鼻咀中期發展審批地區圖第IDPA/YL-LFS/1號的範圍。
THIS AREA WAS PREVIOUSLY COVERED BY THE INTERIM DEVELOPMENT PERMISSION AREA PLAN FOR LAU FAU SHAN AND TSIM BEI TSUI No. IDPA/YL-LFS/1 PREPARED BY THE DIRECTOR OF PLANNING PURSUANT TO SECTION 26 OF THE TOWN PLANNING (AMENDMENT) BILL 1990 (SUBSEQUENTLY ENACTED AS PART OF THE TOWN PLANNING (AMENDMENT) ORDINANCE 1991) EXHIBITED ON 17.8.1990.

申請地點
Application Site



本摘要圖於2023年7月24日擬備,所根據的資料為於2022年9月13日核准的分區計劃大綱圖編號 S/YL-PS/20 EXTRACT PLAN PREPARED ON 24.7.2023 BASED ON OUTLINE ZONING PLAN No. S/YL-PS/20 APPROVED ON 13.9.2022

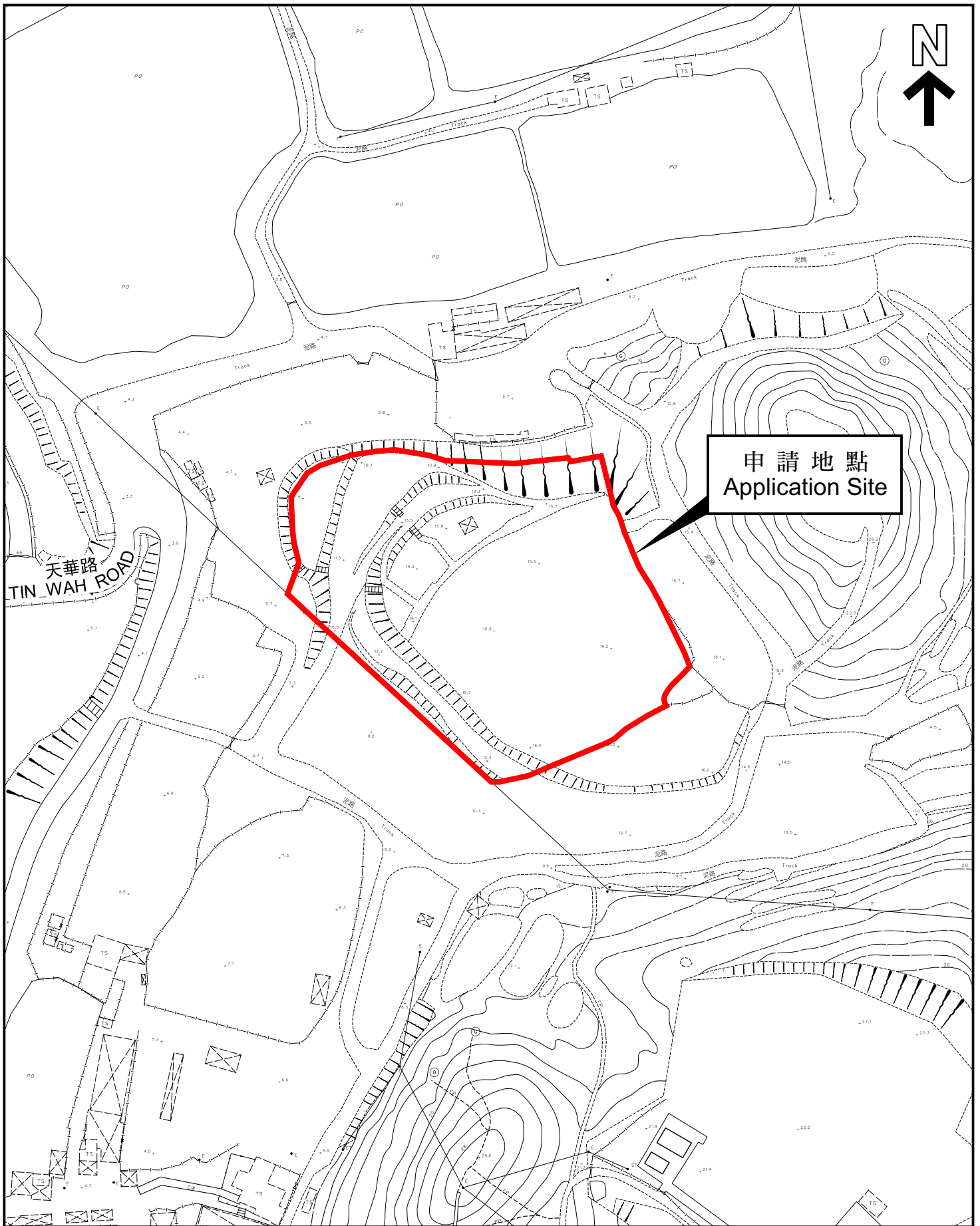
位置圖 LOCATION PLAN



申請地點界線只作識別用
APPLICATION SITE BOUNDARY
FOR IDENTIFICATION PURPOSE ONLY

參考編號
REFERENCE No.

A/YL-PS/694



本摘要圖於2023年7月24日擬備，
 所根據的資料為測量圖編號
 2-SW-23D 及 6-NW-3B
 EXTRACT PLAN PREPARED ON 24.7.2023
 BASED ON SURVEY SHEETS No.
 2-SW-23D & 6-NW-3B

平面圖 SITE PLAN

申請地點界線只作識別用
 APPLICATION SITE BOUNDARY
 FOR IDENTIFICATION PURPOSE ONLY

參考編號
 REFERENCE No.

A/YL-PS/694

申請編號 **Application No. : A/YL-PS/694**

備註 Remarks

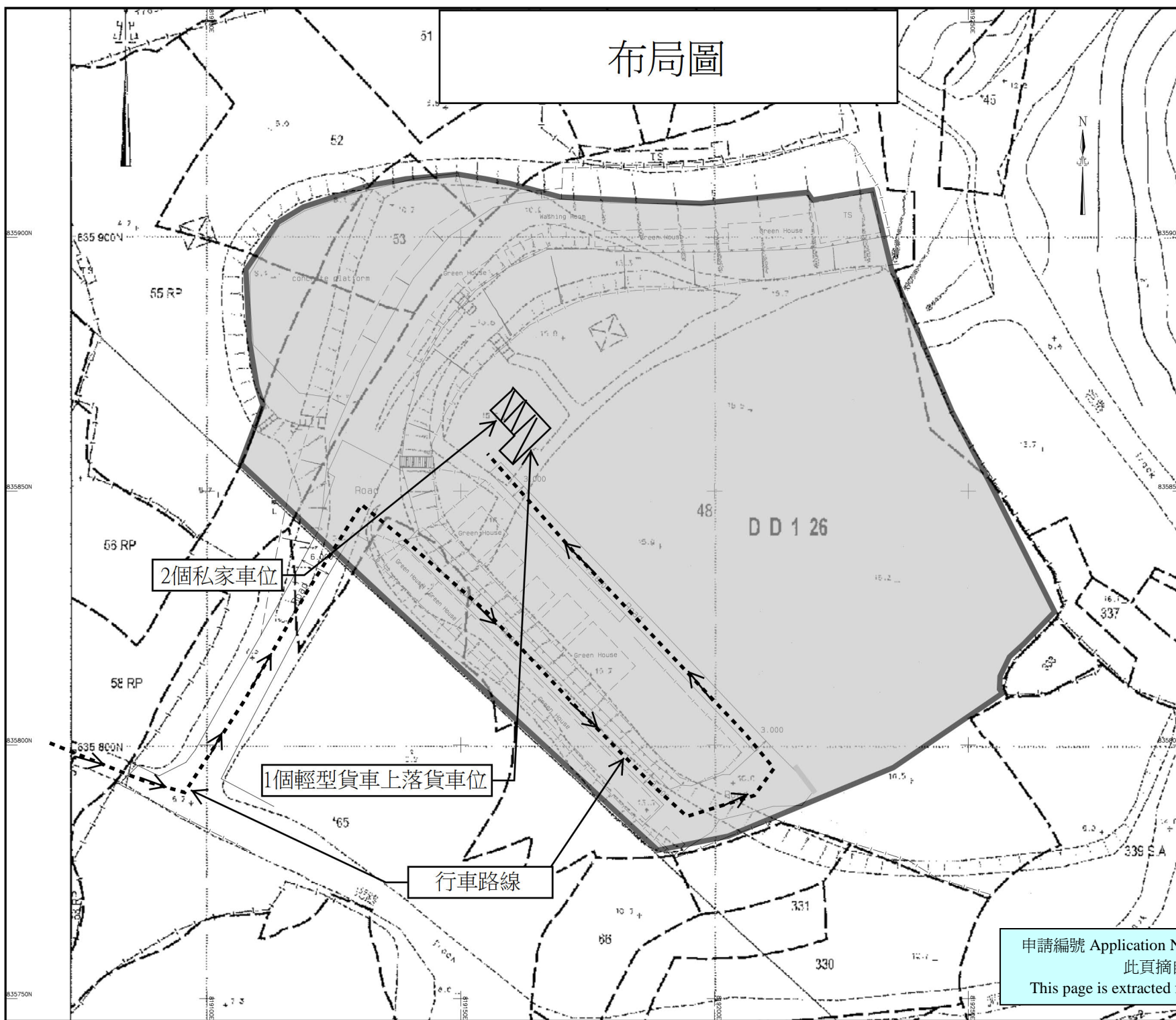
申請人要求批給規劃許可，准許在申請地點進行擬議填土工程（深度約 0.15 米），以作准許的農業用途。申請地點的地盤面積約 14,680 平方米。

The applicant seeks planning permission for proposed filling of land (about 0.15m in depth) for permitted agricultural use at the application site. The site area is about 14,680m².

有關資料是為方便市民大眾參考而提供。對於所載資料在使用上的問題及文義上的歧異，城市規劃委員會概不負責。若有任何疑問，應查閱申請人提交的文件。

The information is provided for easy reference of the general public. Under no circumstances will the Town Planning Board accept any liabilities for the use of the information nor any inaccuracies or discrepancies of the information provided. In case of doubt, reference should always be made to the submission of the applicant.

布局圖



申請編號 Application No. : _____ A / YL-PS / 694
此頁摘自申請人提交的文件。
This page is extracted from applicant's submitted documents.