

**Broad Development Parameters of the Applied Use/Development  
in respect of Application No. A/FSS/297**

**關於申請編號 A/FSS/297 的擬議用途/發展的概括發展規範**

Application No. 申請編號	A/FSS/297			
Location/address 位置/地址	Lot 297 (Part) in D.D. 51, Sheung Shui, New Territories 新界上水丈量約份第 51 約地段第 297 號 (部分)			
Site area 地盤面積	About 約 1,314 sq. m 平方米			
Plan 圖則	Draft Fanling / Sheung Shui Outline Zoning Plan No. S/FSS/27 粉嶺/上水分區計劃大綱草圖編號 S/FSS/27			
Zoning 地帶	"Open Space" 「休憩用地」			
Applied use/ development 申請用途/發展	Proposed Shop and Services (Motor-vehicle Showroom) 擬議商店及服務行業 (汽車陳列室)			
Gross floor area and/or plot ratio 總樓面面積及/ 或地積比率		sq. m 平方米	Plot ratio 地積比率	
	Domestic 住用	-	-	
	Non-domestic 非住用	About 約 722	About 約 0.55	
No. of block 幢數	Domestic 住用	-		
	Non-domestic 非住用	5		
	Composite 綜合用途	-		
Building height/No. of storeys 建築物高度/ 層數	Domestic 住用	-	m 米	
		-	mPD 米(主水平基準上)	
		-	Storey(s) 層	
	Non-domestic 非住用	Not more than 不多於 4	m 米	
		Not more than 不多於 7.6	mPD 米(主水平基準上)	
		Not more than 不多於 1	Storey(s) 層	
	Composite 綜合用途	-	m 米	
		-	mPD 米(主水平基準上)	
		-	Storey(s) 層	
Site coverage 上蓋面積	About 約 55 %			
No. of units 單位數目	-			

Open space 休憩用地	Private 私人	-	sq. m 平方米
	Public 公眾	-	sq. m 平方米
No. of parking spaces and loading / unloading spaces 停車位及上落客貨 車位數目	Total no. of vehicle spaces 停車位總數		40
	Private Car Parking Spaces 私家車車位		28
	Light Goods Vehicle Parking Spaces 輕型貨車泊車位		12

\* 有關資料是為方便市民大眾參考而提供。對於所載資料在使用上的問題及文義上的歧異，城市規劃委員會概不負責。若有任何疑問，應查閱申請人提交的文件。

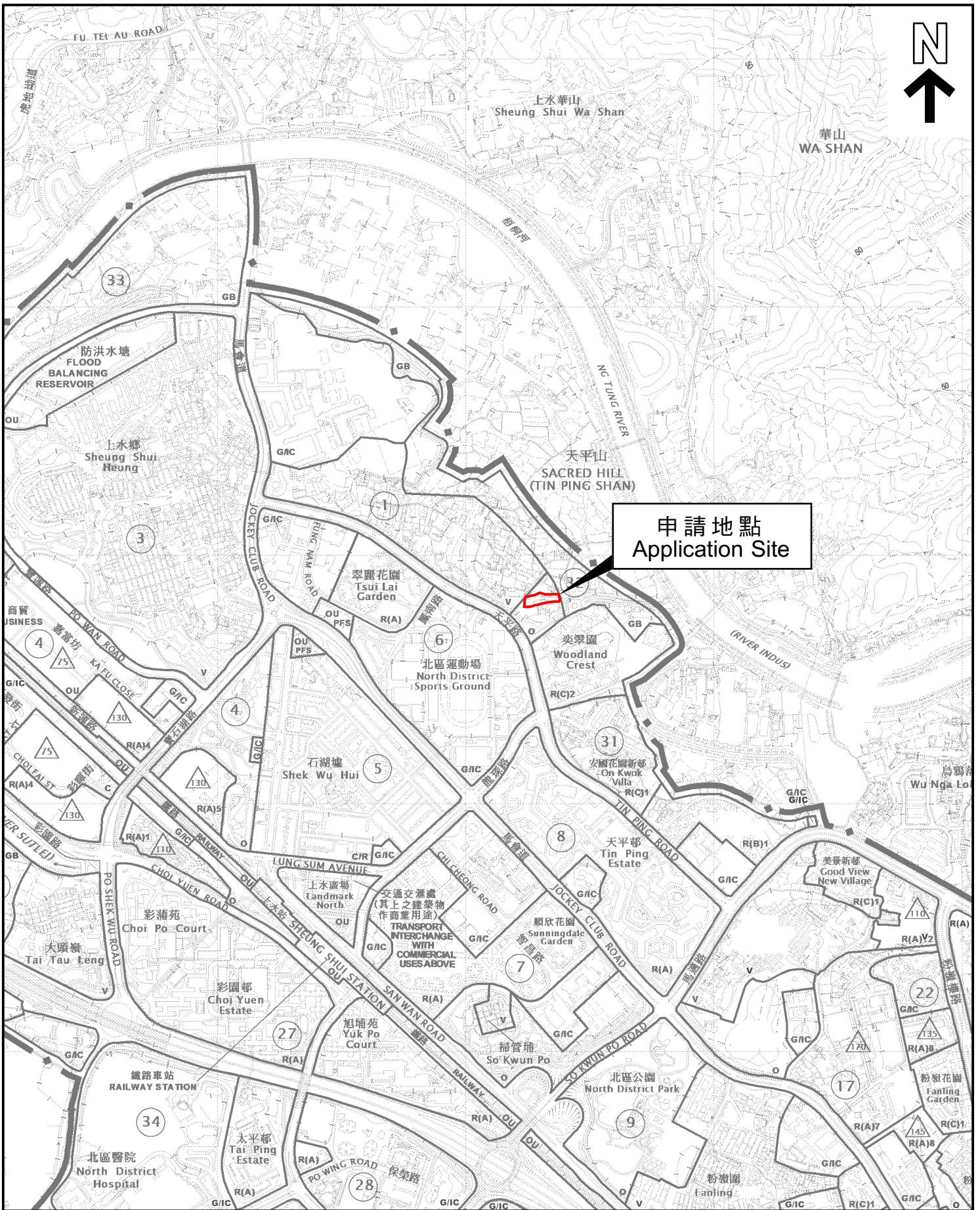
The information is provided for easy reference of the general public. Under no circumstances will the Town Planning Board accept any liabilities for the use of the information nor any inaccuracies or discrepancies of the information provided. In case of doubt, reference should always be made to the submission of the applicant.

## Submitted Plans, Drawings and Documents 提交的圖則、繪圖及文件

	<u>Chinese</u> 中文	<u>English</u> 英文
<b><u>Plans and Drawings 圖則及繪圖</u></b>		
Master layout plan(s)/Layout plan(s) 總綱發展藍圖／布局設計圖	<input checked="" type="checkbox"/>	<input type="checkbox"/>
Block plan(s) 樓宇位置圖	<input type="checkbox"/>	<input type="checkbox"/>
Floor plan(s) 樓宇平面圖	<input type="checkbox"/>	<input type="checkbox"/>
Sectional plan(s) 截視圖	<input type="checkbox"/>	<input type="checkbox"/>
Elevation(s) 立視圖	<input type="checkbox"/>	<input type="checkbox"/>
Photomontage(s) showing the proposed development 顯示擬議發展的合成照片	<input type="checkbox"/>	<input type="checkbox"/>
Master landscape plan(s)/Landscape plan(s) 園境設計總圖／園境設計圖	<input type="checkbox"/>	<input type="checkbox"/>
Others (please specify) 其他（請註明）	<input type="checkbox"/>	<input type="checkbox"/>
<u>Location Plan 位置圖</u>		
<b><u>Reports 報告書</u></b>		
Planning Statement / Justifications 規劃綱領 / 理據	<input checked="" type="checkbox"/>	<input type="checkbox"/>
Environmental assessment (noise, air and/or water pollutions) 環境評估（噪音、空氣及／或水的污染）	<input type="checkbox"/>	<input type="checkbox"/>
Traffic impact assessment (on vehicles) 就車輛的交通影響評估	<input type="checkbox"/>	<input type="checkbox"/>
Traffic impact assessment (on pedestrians) 就行人的交通影響評估	<input type="checkbox"/>	<input type="checkbox"/>
Visual impact assessment 視覺影響評估	<input type="checkbox"/>	<input type="checkbox"/>
Landscape impact assessment 景觀影響評估	<input type="checkbox"/>	<input type="checkbox"/>
Tree Survey 樹木調查	<input type="checkbox"/>	<input type="checkbox"/>
Geotechnical impact assessment 土力影響評估	<input type="checkbox"/>	<input type="checkbox"/>
Drainage impact assessment 排水影響評估	<input type="checkbox"/>	<input type="checkbox"/>
Sewerage impact assessment 排污影響評估	<input type="checkbox"/>	<input type="checkbox"/>
Risk Assessment 風險評估	<input type="checkbox"/>	<input type="checkbox"/>
Others (please specify) 其他（請註明）	<input type="checkbox"/>	<input type="checkbox"/>
Note: May insert more than one 「✓」. 註：可在多於一個方格內加上「✓」號		

Note: The information in the Gist of Application above is provided by the applicant for easy reference of the general public. Under no circumstances will the Town Planning Board accept any liabilities for the use of the information nor any inaccuracies or discrepancies of the information provided. In case of doubt, reference should always be made to the submission of the applicant.

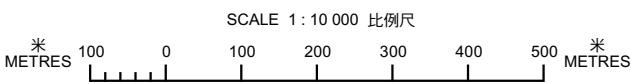
註：上述申請摘要的資料是由申請人提供以方便市民大眾參考。對於所載資料在使用上的問題及文義上的歧異，城市規劃委員會概不負責。若有任何疑問，應查閱申請人提交的文件。



申請地點  
Application Site

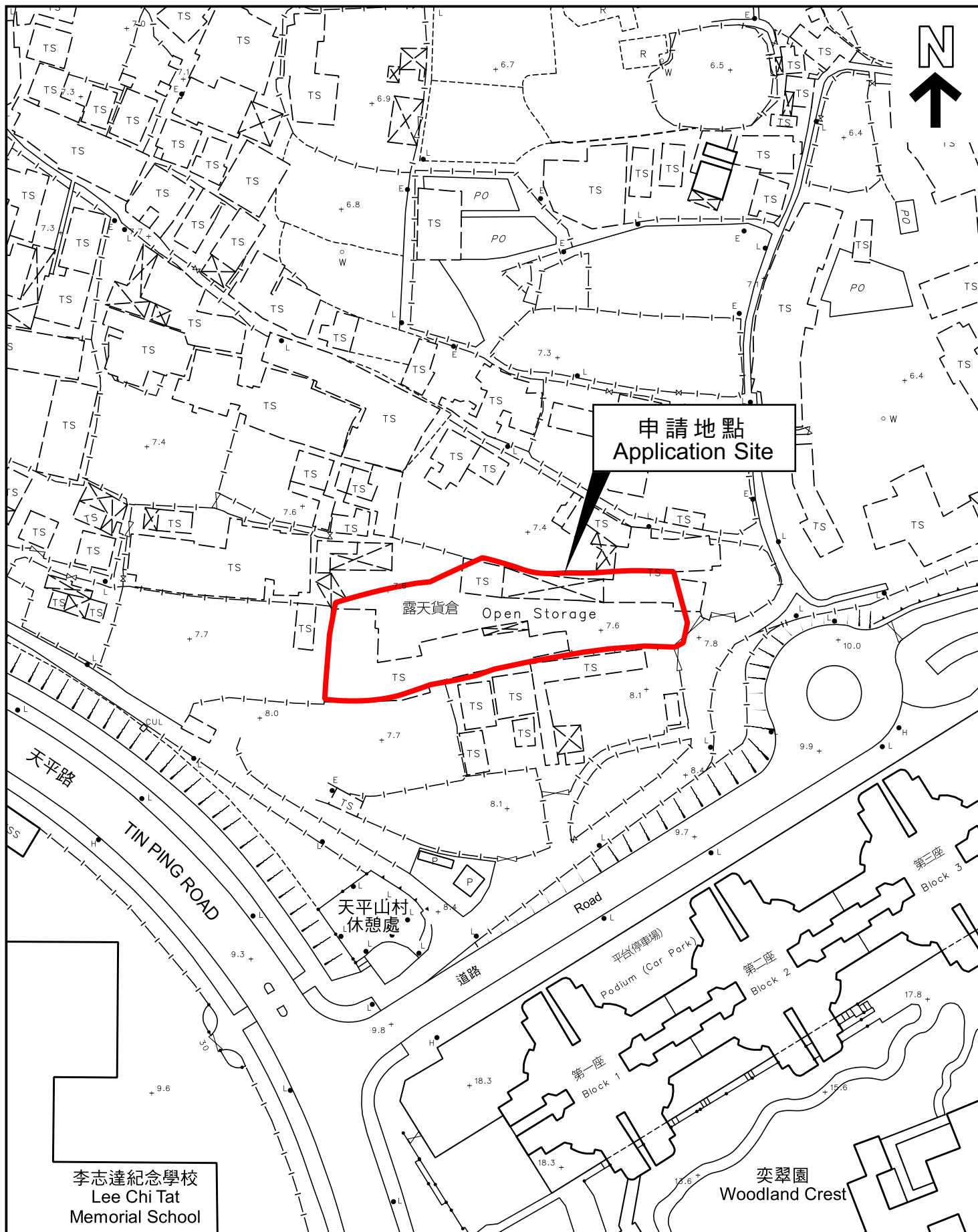
本摘要圖於2024年2月2日擬備，  
所根據的資料為於2023年5月12日  
展示的分區計劃大綱圖編號S/FSS/27  
EXTRACT PLAN PREPARED ON  
2.2.2024 BASED ON OUTLINE ZONING  
PLAN No. S/FSS/27 EXHIBITED ON  
12.5.2023

位置圖 LOCATION PLAN



申請處所界線只作識別用  
APPLICATION PREMISES BOUNDARY  
FOR IDENTIFICATION PURPOSE ONLY

參考編號  
REFERENCE No.  
**A/FSS/297**



本摘要圖於2024年2月2日擬備，  
 所根據的資料為測量圖編號3-SW-2C及7A  
 EXTRACT PLAN PREPARED ON  
 2.2.2024 BASED ON SURVEY SHEETS  
 No. 3-SW-2C & 7A

**平面圖 SITE PLAN**

申請處所界線只作識別用  
 APPLICATION PREMISES BOUNDARY  
 FOR IDENTIFICATION PURPOSE ONLY

參考編號  
 REFERENCE No.

**A/FSS/297**