

**Broad Development Parameters of the Applied Use/Development
in respect of Application No. A/K18/348**

關乎申請編號 A/K18/348 的擬議用途/發展的概括發展規範

Application No. 申請編號	A/K18/348		
Location/address 位置/地址	Blocks A, B and C of Hong Kong Baptist Hospital, 222 Waterloo Road, Kowloon Tong, Kowloon 九龍九龍塘窩打老道 222 號香港浸信會醫院 A、B 及 C 座		
Site area 地盤面積	About 約 5,648.5 sq. m 平方米		
Plan 圖則	Approved Kowloon Tong Outline Zoning Plan No. S/K18/21 九龍塘分區計劃大綱核准圖編號 S/K18/21		
Zoning 地帶	"Government, Institution or Community (7)" and area shown as 'Road' 「政府、機構或社區(7)」及顯示為「道路」的地方		
Applied use/ development 申請用途/發展	Proposed Minor Relaxation of Building Height Restriction for Hospital Redevelopment 擬議略為放寬建築物高度限制作醫院重建		
Gross floor area and/or plot ratio 總樓面面積及/ 或地積比率		sq. m 平方米	Plot ratio 地積比率
	Domestic 住用	-	-
	Non-domestic 非住用	About 約 60,659	About 約 10.74
No. of block 幢數	Domestic 住用	-	
	Non-domestic 非住用	1	
	Composite 綜合用途	-	
Building height/No. of storeys 建築物高度/ 層數	Domestic 住用	-	m 米
		-	mPD 米(主水平基準上)
		-	Storey(s) 層
	Non-domestic 非住用	-	m 米
		99	mPD 米(主水平基準上)
		14	Storey(s) 層
	Composite 綜合用途	3	Exclude 不包括 Basement 地庫
		-	m 米
		-	mPD 米(主水平基準上)
Composite 綜合用途	-	m 米	
	-	mPD 米(主水平基準上)	
	-	Storey(s) 層	
Site coverage 上蓋面積	Below 15m 15 米以下 - not more than 不多於 100 % Above 15m 15 米以上 - not more than 不多於 62.5%		

No. of units 單位數目	700 beds 床位	
Open space 休憩用地	Private 私人	- sq. m 平方米
	Public 公眾	- sq. m 平方米
No. of parking spaces and loading / unloading spaces 停車位及上落客貨 車位數目	Total no. of vehicle spaces 停車位總數	269
	Private Car Parking Spaces 私家車車位	244
	Motorcycle Parking Spaces 電單車車位	25
	Total no. of vehicle loading/unloading bays/lay-bys 上落客貨車位／停車處總數	10
	Light Goods Vehicle Spaces 輕型貨車車位	1
	Medium/Heavy Goods Vehicle Spaces 中型/重型貨車泊車位	2
Taxi and Private Cars 的士及私家車	5	
Ambulance 救護車	2	

* 有關資料是為方便市民大眾參考而提供。對於所載資料在使用上的問題及文義上的歧異，城市規劃委員會概不負責。若有任何疑問，應查閱申請人提交的文件。

The information is provided for easy reference of the general public. Under no circumstances will the Town Planning Board accept any liabilities for the use of the information nor any inaccuracies or discrepancies of the information provided. In case of doubt, reference should always be made to the submission of the applicant.

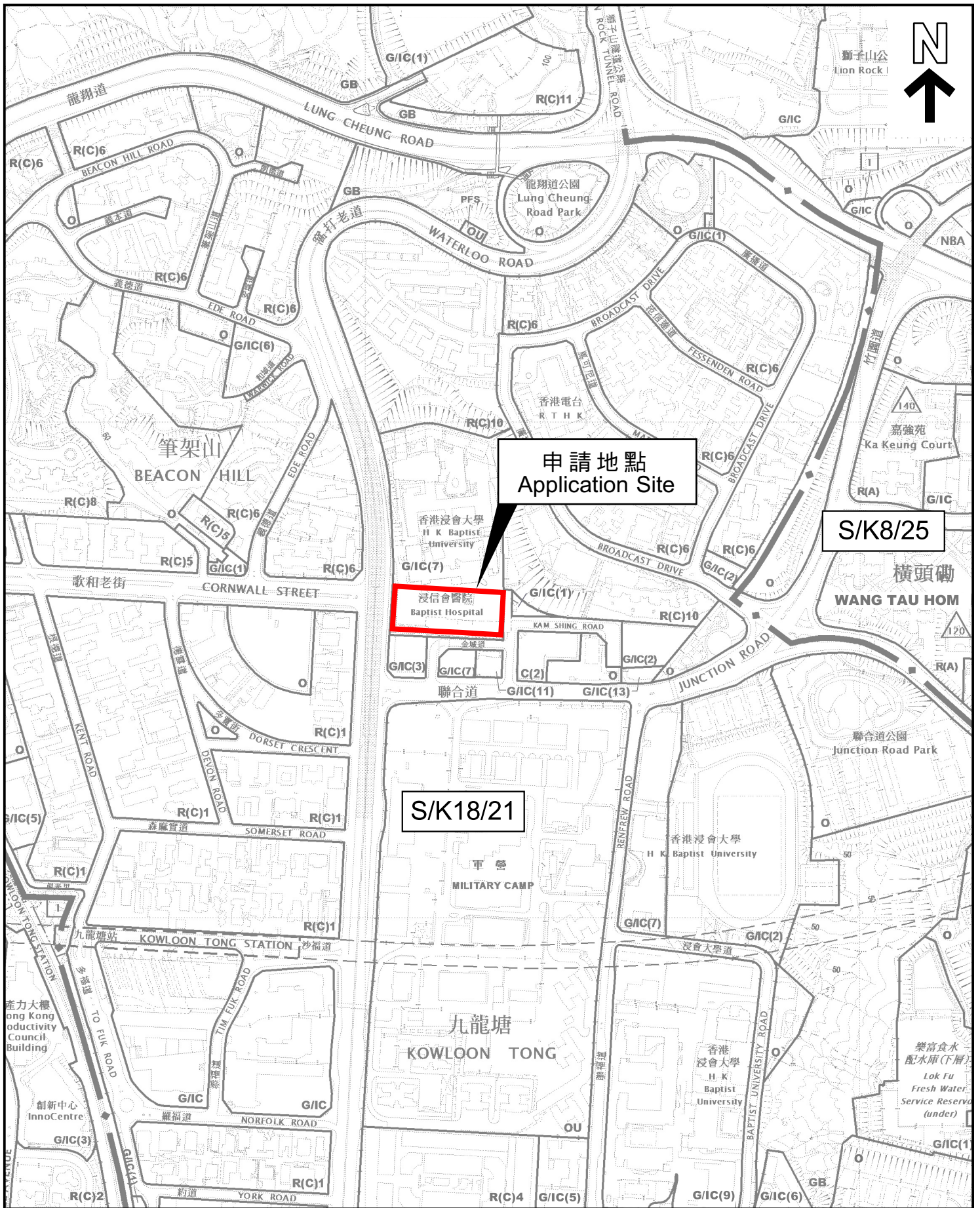
Submitted Plans, Drawings and Documents 提交的圖則、繪圖及文件

	<u>Chinese</u> 中文	<u>English</u> 英文
<u>Plans and Drawings 圖則及繪圖</u>		
Master layout plan(s)/Layout plan(s) 總綱發展藍圖／布局設計圖	<input type="checkbox"/>	<input checked="" type="checkbox"/>
Block plan(s) 樓宇位置圖	<input type="checkbox"/>	<input checked="" type="checkbox"/>
Floor plan(s) 樓宇平面圖	<input type="checkbox"/>	<input checked="" type="checkbox"/>
Sectional plan(s) 截視圖	<input type="checkbox"/>	<input checked="" type="checkbox"/>
Elevation(s) 立視圖	<input type="checkbox"/>	<input checked="" type="checkbox"/>
Photomontage(s) showing the proposed development 顯示擬議發展的合成照片	<input type="checkbox"/>	<input checked="" type="checkbox"/>
Master landscape plan(s)/Landscape plan(s) 園境設計總圖／園境設計圖	<input type="checkbox"/>	<input checked="" type="checkbox"/>
Others (please specify) 其他（請註明）	<input type="checkbox"/>	<input type="checkbox"/>
<u>Reports 報告書</u>		
Planning Statement / Justifications 規劃綱領 / 理據	<input type="checkbox"/>	<input checked="" type="checkbox"/>
Environmental assessment (noise, air and/or water pollutions) 環境評估（噪音、空氣及／或水的污染）	<input type="checkbox"/>	<input type="checkbox"/>
Traffic impact assessment (on vehicles) 就車輛的交通影響評估	<input type="checkbox"/>	<input checked="" type="checkbox"/>
Traffic impact assessment (on pedestrians) 就行人的交通影響評估	<input type="checkbox"/>	<input checked="" type="checkbox"/>
Visual impact assessment 視覺影響評估	<input type="checkbox"/>	<input checked="" type="checkbox"/>
Landscape impact assessment 景觀影響評估	<input type="checkbox"/>	<input checked="" type="checkbox"/>
Tree Survey 樹木調查	<input type="checkbox"/>	<input checked="" type="checkbox"/>
Geotechnical impact assessment 土力影響評估	<input type="checkbox"/>	<input type="checkbox"/>
Drainage impact assessment 排水影響評估	<input type="checkbox"/>	<input checked="" type="checkbox"/>
Sewerage impact assessment 排污影響評估	<input type="checkbox"/>	<input checked="" type="checkbox"/>
Risk Assessment 風險評估	<input type="checkbox"/>	<input type="checkbox"/>
Others (please specify) 其他（請註明）	<input type="checkbox"/>	<input type="checkbox"/>

Note: May insert more than one 「✓」. 註：可在多於一個方格內加上「✓」號

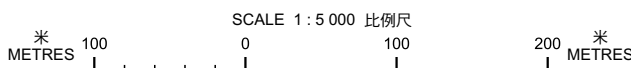
Note: The information in the Gist of Application above is provided by the applicant for easy reference of the general public. Under no circumstances will the Town Planning Board accept any liabilities for the use of the information nor any inaccuracies or discrepancies of the information provided. In case of doubt, reference should always be made to the submission of the applicant.

註：上述申請摘要的資料是由申請人提供以方便市民大眾參考。對於所載資料在使用上的問題及文義上的歧異，城市規劃委員會概不負責。若有任何疑問，應查閱申請人提交的文件。



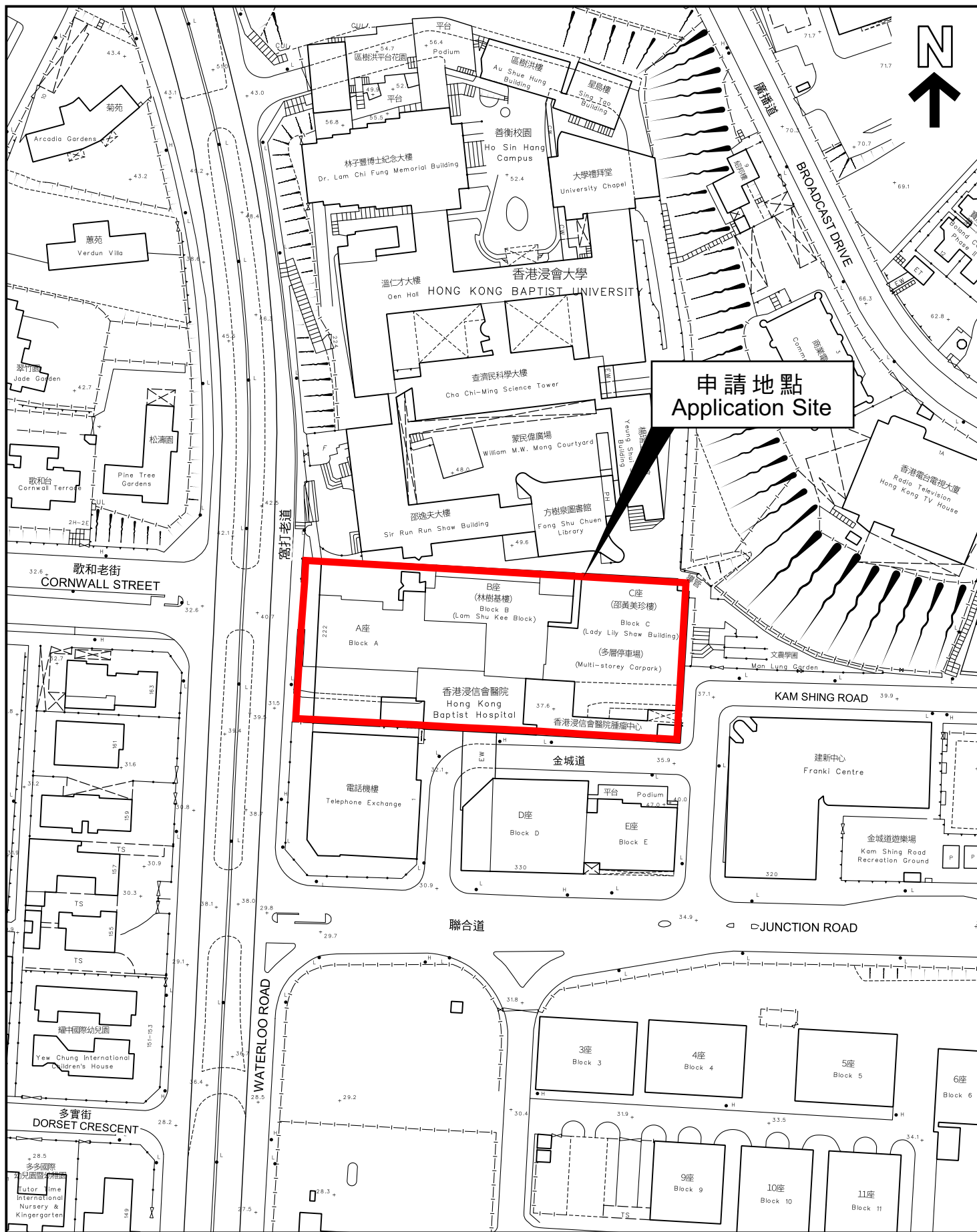
本摘要圖於2024年3月15日擬備，所根據的資料為
 於2023年4月25日核准的分區計劃大綱圖編號S/K8/25和
 於2017年12月5日核准的分區計劃大綱圖編號S/K18/21
 EXTRACT PLAN PREPARED ON 15.3.2024
 BASED ON OUTLINE ZONING PLANS No.
 S/K8/25 APPROVED ON 25.4.2023 AND
 S/K18/21 APPROVED ON 5.12.2017

位置圖 LOCATION PLAN



申請地點界線只作識別用
 APPLICATION SITE BOUNDARY
 FOR IDENTIFICATION PURPOSE ONLY

參考編號
 REFERENCE No.
A/K18/348



申請地點
Application Site

本摘要圖於2024年3月15日擬備，
所根據的資料為測量圖編號11-NW-10A
EXTRACT PLAN PREPARED ON
15.3.2024 BASED ON SURVEY SHEET
No. 11-NW-10A

平面圖 SITE PLAN

申請地點界線只作識別用
APPLICATION SITE BOUNDARY
FOR IDENTIFICATION PURPOSE ONLY

參考編號
REFERENCE No.
A/K18/348