

**Broad Development Parameters of the Applied Use/Development  
in respect of Application No. A/KTN/104**

**關於申請編號 A/KTN/104 的擬議用途/發展的概括發展規範**

Application No. 申請編號	A/KTN/104		
Location/address 位置/地址	Government Land in D.D. 89 and D.D. 95, Kwu Tung, New Territories 新界古洞丈量約份第 89 約及第 95 約的政府土地		
Site area 地盤面積	About 約 12,400 sq. m 平方米 (Includes Government Land of about 包括政府土地約 12,400 sq. m 平方米)		
Plan 圖則	Approved Kwu Tung North Outline Zoning Plan No. S/KTN/4 古洞北分區計劃大綱核准圖編號 S/KTN/4		
Zoning 地帶	"Agriculture(1)", "Open Space" and area shown as 'Road' 「農業(1)」、「休憩用地」及顯示為「道路」的地方		
Applied use/ development 申請用途/發展	Proposed Filling of Land for Site Formation Works for Permitted Agricultural Use 擬議填土以作土地平整工程作准許的農業用途		
Gross floor area and/or plot ratio 總樓面面積及/ 或地積比率		sq. m 平方米	Plot ratio 地積比率
	Domestic 住用	-	-
	Non-domestic 非住用	-	-
No. of block 幢數	Domestic 住用	-	-
	Non-domestic 非住用	-	-
	Composite 綜合用途	-	-
Building height/No. of storeys 建築物高度/ 層數	Domestic 住用	-	m 米
		-	mPD 米(主水平基準上)
		-	Storey(s) 層
	Non-domestic 非住用	-	m 米
		-	mPD 米(主水平基準上)
		-	Storey(s) 層
	Composite 綜合用途	-	m 米
		-	mPD 米(主水平基準上)
		-	Storey(s) 層
Site coverage 上蓋面積	-	-	
No. of units	-	-	

單位數目			
Open space 休憩用地	Private 私人	-	sq. m 平方米
	Public 公眾	-	sq. m 平方米
No. of parking spaces and loading / unloading spaces 停車位及上落客貨 車位數目	-		

\* 有關資料是為方便市民大眾參考而提供。對於所載資料在使用上的問題及文義上的歧異，城市規劃委員會概不負責。若有任何疑問，應查閱申請人提交的文件。

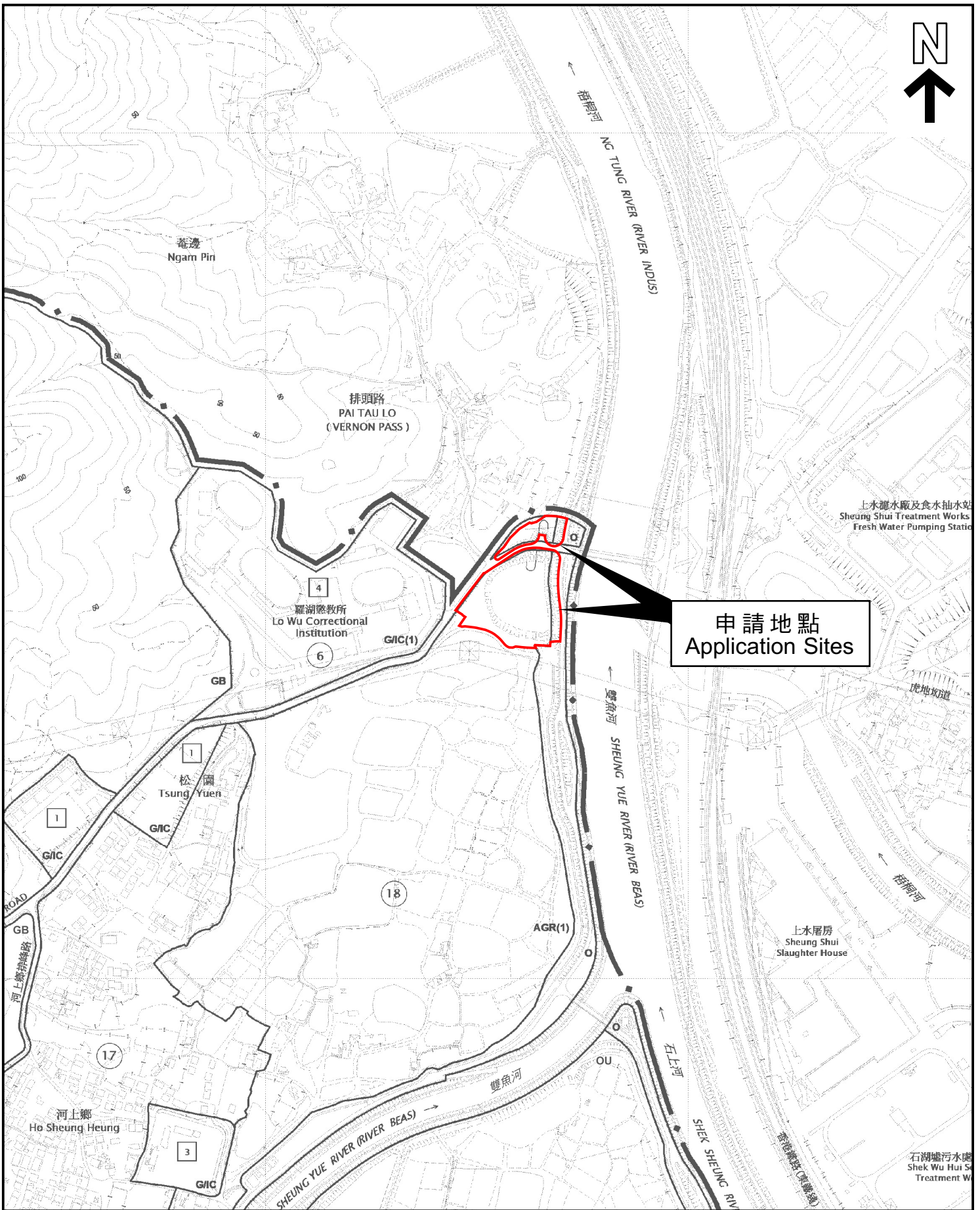
The information is provided for easy reference of the general public. Under no circumstances will the Town Planning Board accept any liabilities for the use of the information nor any inaccuracies or discrepancies of the information provided. In case of doubt, reference should always be made to the submission of the applicant.

**Submitted Plans, Drawings and Documents 提交的圖則、繪圖及文件**

	<u>Chinese</u> 中文	<u>English</u> 英文
<b><u>Plans and Drawings 圖則及繪圖</u></b>		
Master layout plan(s)/Layout plan(s) 總綱發展藍圖／布局設計圖	<input type="checkbox"/>	<input checked="" type="checkbox"/>
Block plan(s) 樓宇位置圖	<input type="checkbox"/>	<input type="checkbox"/>
Floor plan(s) 樓宇平面圖	<input type="checkbox"/>	<input type="checkbox"/>
Sectional plan(s) 截視圖	<input type="checkbox"/>	<input type="checkbox"/>
Elevation(s) 立視圖	<input type="checkbox"/>	<input type="checkbox"/>
Photomontage(s) showing the proposed development 顯示擬議發展的合成照片	<input type="checkbox"/>	<input type="checkbox"/>
Master landscape plan(s)/Landscape plan(s) 園境設計總圖／園境設計圖	<input type="checkbox"/>	<input checked="" type="checkbox"/>
Others (please specify) 其他（請註明）	<input type="checkbox"/>	<input checked="" type="checkbox"/>
<u>Location plan with vehicular access 位置圖連擬議車輛通道</u>		
<u>Layout plan of the proposed filling of land 擬議填土工程圖</u>		
<u>Location plan of compensatory trees 補償性植樹位置圖</u>		
<b><u>Reports 報告書</u></b>		
Planning Statement / Justifications 規劃綱領 / 理據	<input type="checkbox"/>	<input checked="" type="checkbox"/>
Environmental assessment (noise, air and/or water pollutions) 環境評估（噪音、空氣及／或水的污染）	<input type="checkbox"/>	<input checked="" type="checkbox"/>
Traffic impact assessment (on vehicles) 就車輛的交通影響評估	<input type="checkbox"/>	<input type="checkbox"/>
Traffic impact assessment (on pedestrians) 就行人的交通影響評估	<input type="checkbox"/>	<input type="checkbox"/>
Visual impact assessment 視覺影響評估	<input type="checkbox"/>	<input type="checkbox"/>
Landscape impact assessment 景觀影響評估	<input type="checkbox"/>	<input type="checkbox"/>
Tree Survey 樹木調查	<input type="checkbox"/>	<input checked="" type="checkbox"/>
Geotechnical impact assessment 土力影響評估	<input type="checkbox"/>	<input type="checkbox"/>
Drainage impact assessment 排水影響評估	<input type="checkbox"/>	<input checked="" type="checkbox"/>
Sewerage impact assessment 排污影響評估	<input type="checkbox"/>	<input type="checkbox"/>
Risk Assessment 風險評估	<input type="checkbox"/>	<input type="checkbox"/>
Others (please specify) 其他（請註明）	<input type="checkbox"/>	<input checked="" type="checkbox"/>
<u>Ecological impact assessment 生態影響評估</u>		
<u>Geotechnical review report 土力評估報告</u>		
<u>Landscape review report 景觀評估報告</u>		
Note: May insert more than one 「✓」. 註：可在多於一個方格內加上「✓」號		

Note: The information in the Gist of Application above is provided by the applicant for easy reference of the general public. Under no circumstances will the Town Planning Board accept any liabilities for the use of the information nor any inaccuracies or discrepancies of the information provided. In case of doubt, reference should always be made to the submission of the applicant.

註：上述申請摘要的資料是由申請人提供以方便市民大眾參考。對於所載資料在使用上的問題及文義上的歧異，城市規劃委員會概不負責。若有任何疑問，應查閱申請人提交的文件。

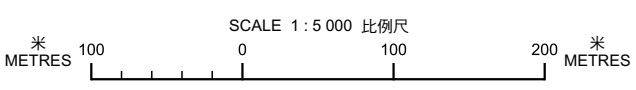


申請地點  
Application Sites

本摘要圖於2024年4月29日擬備，  
所根據的資料為於2023年9月19日  
核准的分區計劃大綱圖編號S/KTN/4

EXTRACT PLAN PREPARED ON  
29.4.2024 BASED ON OUTLINE ZONING  
PLAN No. S/KTN/4 APPROVED ON  
19.9.2023

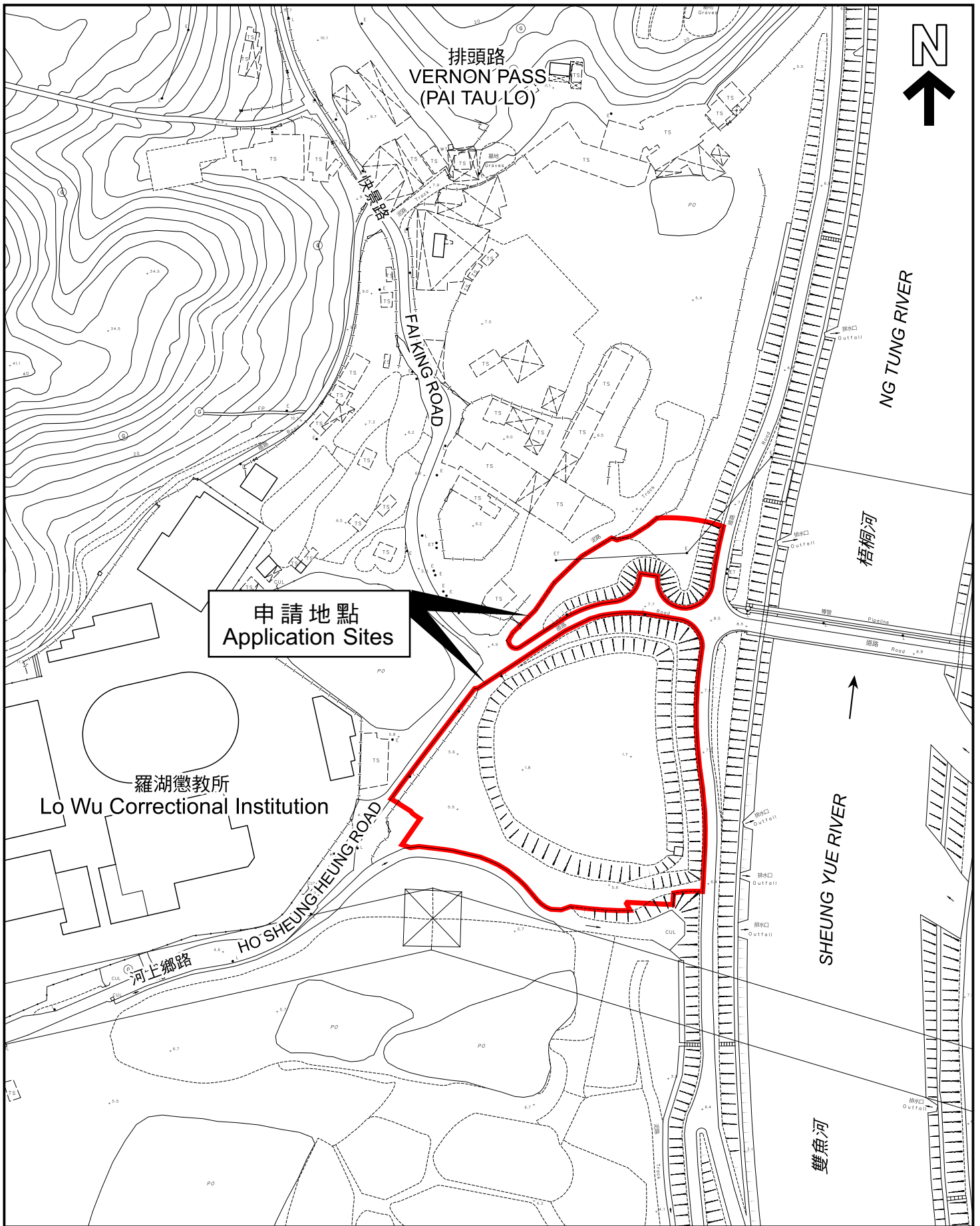
**位置圖 LOCATION PLAN**



申請地點界線只作識別用  
APPLICATION SITES BOUNDARY  
FOR IDENTIFICATION PURPOSE ONLY

參考編號  
REFERENCE No.

**A/KTN/104**



本摘要圖於2024年4月29日擬備，  
 所根據的資料為測量圖編號  
 2-NE-25D及2-SE-5B  
 EXTRACT PLAN PREPARED ON  
 29.4.2024 BASED ON SURVEY SHEET  
 No. 2-NE-25D & 2-SE-5B

**平面圖 SITE PLAN**

申請地點界線只作識別用  
 APPLICATION SITES BOUNDARY  
 FOR IDENTIFICATION PURPOSE ONLY

參考編號  
 REFERENCE No.  
**A/KTN/104**