

**Broad Development Parameters of the Applied Use/Development
in respect of Application No. A/YL/303**

關乎申請編號 A/YL/303 的擬議用途/發展的概括發展規範

Revised broad development parameters in view of

the further information received on 6.5.2024

因應於 2024 年 5 月 6 日接獲的進一步資料而修訂的概括發展規範

Application No. 申請編號	A/YL/303
Location/address 位置/地址	Lots 4614 and 4615 RP in D.D. 116, Lots 1753 S.B ss.3 (Part), 1753 S.B RP (Part), 1756 S.A (Part), 1756 RP (Part), 1757, 1758 RP and 1760 RP in D.D. 120, and Adjoining Government Land, Tai Kei Leng, Yuen Long, New Territories 新界元朗大旗嶺丈量約份第 116 約地段第 4614 號及第 4615 號餘段、第 120 約地段第 1753 號 B 分段第 3 小分段（部分）、第 1753 號 B 分段餘段（部分）、第 1756 號 A 分段（部分）、第 1756 號餘段（部分）、第 1757 號、第 1758 號餘段及第 1760 號餘段和毗連政府土地
Site area 地盤面積	About 約 2,540 sq. m 平方米 (Includes Government Land of about 包括政府土地約 235 sq. m 平方米)
Plan 圖則	Section 16 application 第 16 條申請 Draft Yuen Long Outline Zoning Plan No. S/YL/26 元朗分區計劃大綱草圖編號 S/YL/26
	Further information received 接獲進一步資料 Approved Yuen Long Outline Zoning Plan No. S/YL/27 元朗分區計劃大綱核准圖編號 S/YL/27
Zoning 地帶	Section 16 application 第 16 條申請 "Residential (Group B)" and area shown as 'Road' 「住宅(乙類)」及顯示為「道路」的地方
	Further information received 接獲進一步資料 "Residential (Group B)" and area shown as 'Road' 「住宅(乙類)」及顯示為「道路」的地方
Applied use/ development 申請用途/發展	Proposed Minor Relaxation of Plot Ratio Restriction for Permitted Flat and Proposed Shop and Services Uses 擬議略為放寬地積比率限制，以作准許的分層住宅及擬議商店及服務行業用途

Gross floor area and/or plot ratio 總樓面面積及／或地積比率		sq. m 平方米	Plot ratio 地積比率
	Domestic 住用	About 約 10,668	About 約 4.2
	Non-domestic 非住用	About 約 220	About 約 0.087
No. of block 幢數	Domestic 住用	1	
	Non-domestic 非住用	1	
	Composite 綜合用途	-	
Building height/No. of storeys 建築物高度／層數	Domestic 住用	-	m 米
		Not more than 不多於 101	mPD 米(主水平基準上)
		25	Storey(s) 層
	Non-domestic 非住用	-	m 米
		Not more than 不多於 13	mPD 米(主水平基準上)
		1	Storey(s) 層
	Composite 綜合用途	-	m 米
		-	mPD 米(主水平基準上)
		-	Storey(s) 層
Site coverage 上蓋面積	About 約 33.33 %		
No. of units 單位數目	345 Flats 住宅單位		
Open space 休憩用地	Private 私人	-	sq. m 平方米
	Public 公眾	-	sq. m 平方米
No. of parking spaces and loading / unloading spaces 停車位及上落客貨車位數目	Total no. of vehicle spaces 停車位總數		75
	Private Car Parking Spaces 私家車車位		49
	Motorcycle Parking Spaces 電單車車位		3
	Bicycle Parking Spaces 單車泊車位		23
	Total no. of vehicle loading/unloading bays/lay-bys 上落客貨車位／停車處總數		2
Light Goods Vehicle Spaces 輕型貨車車位		1	
Heavy Goods Vehicle Spaces 重型貨車車位		1	

* 有關資料是為方便市民大眾參考而提供。對於所載資料在使用上的問題及文義上的歧異，城市規劃委員會概不負責。若有任何疑問，應查閱申請人提交的文件。

The information is provided for easy reference of the general public. Under no circumstances will the Town Planning Board accept any

liabilities for the use of the information nor any inaccuracies or discrepancies of the information provided. In case of doubt, reference should always be made to the submission of the applicant.

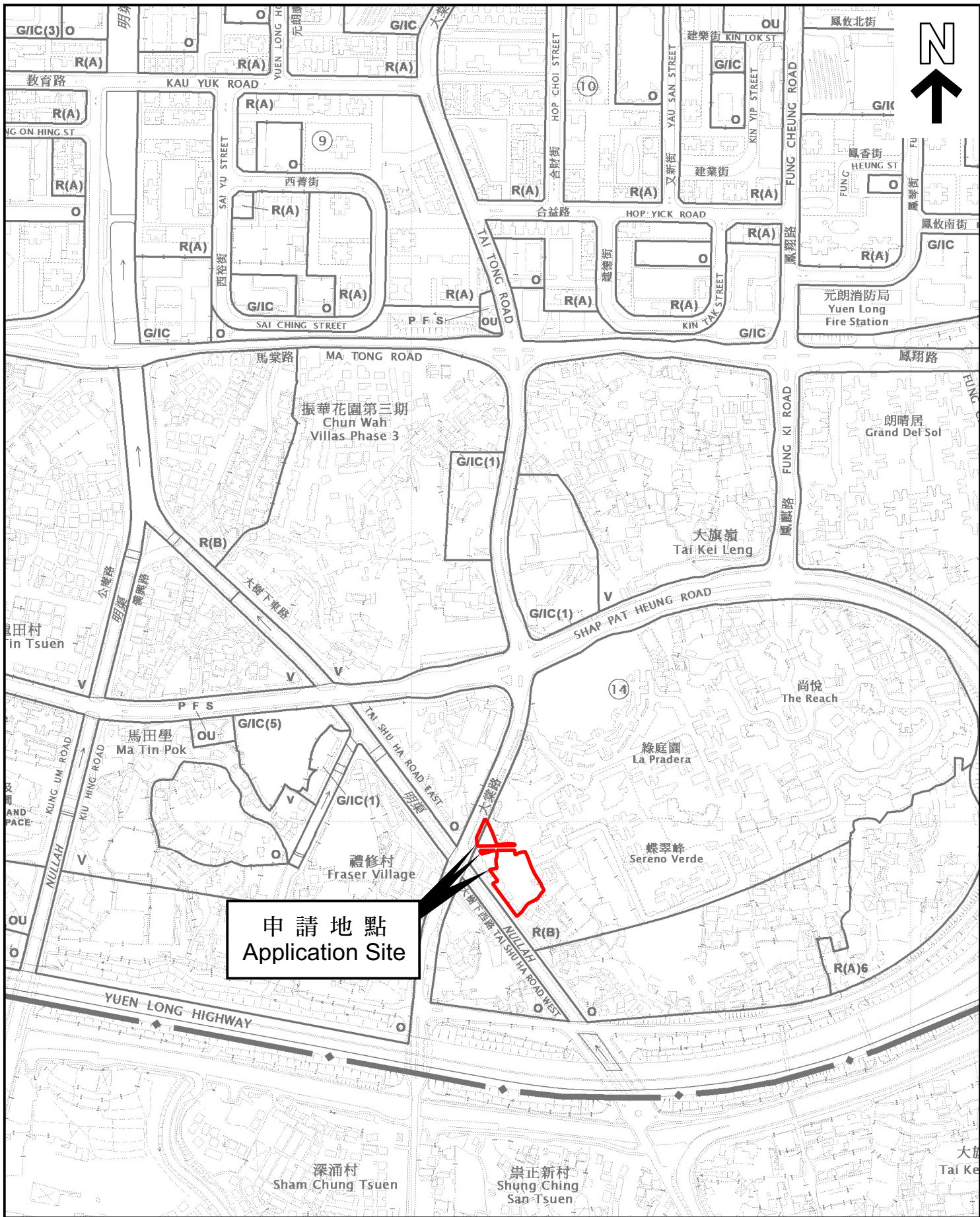
Submitted Plans, Drawings and Documents 提交的圖則、繪圖及文件

	<u>Chinese</u> 中文	<u>English</u> 英文
<u>Plans and Drawings 圖則及繪圖</u>		
Master layout plan(s)/Layout plan(s) 總綱發展藍圖／布局設計圖	<input type="checkbox"/>	<input type="checkbox"/>
Block plan(s) 樓宇位置圖	<input type="checkbox"/>	<input type="checkbox"/>
Floor plan(s) 樓宇平面圖	<input type="checkbox"/>	<input type="checkbox"/>
Sectional plan(s) 截視圖	<input type="checkbox"/>	<input type="checkbox"/>
Elevation(s) 立視圖	<input type="checkbox"/>	<input type="checkbox"/>
Photomontage(s) showing the proposed development 顯示擬議發展的合成照片	<input type="checkbox"/>	<input type="checkbox"/>
Master landscape plan(s)/Landscape plan(s) 園境設計總圖／園境設計圖	<input type="checkbox"/>	<input type="checkbox"/>
Others (please specify) 其他（請註明）	<input type="checkbox"/>	<input type="checkbox"/>
<u>Reports 報告書</u>		
Planning Statement / Justifications 規劃綱領 / 理據	<input type="checkbox"/>	<input type="checkbox"/>
Environmental assessment (noise, air and/or water pollutions) 環境評估（噪音、空氣及／或水的污染）	<input type="checkbox"/>	<input checked="" type="checkbox"/>
Traffic impact assessment (on vehicles) 就車輛的交通影響評估	<input type="checkbox"/>	<input type="checkbox"/>
Traffic impact assessment (on pedestrians) 就行人的交通影響評估	<input type="checkbox"/>	<input type="checkbox"/>
Visual impact assessment 視覺影響評估	<input type="checkbox"/>	<input type="checkbox"/>
Landscape impact assessment 景觀影響評估	<input type="checkbox"/>	<input type="checkbox"/>
Tree Survey 樹木調查	<input type="checkbox"/>	<input type="checkbox"/>
Geotechnical impact assessment 土力影響評估	<input type="checkbox"/>	<input type="checkbox"/>
Drainage impact assessment 排水影響評估	<input type="checkbox"/>	<input type="checkbox"/>
Sewerage impact assessment 排污影響評估	<input type="checkbox"/>	<input type="checkbox"/>
Risk Assessment 風險評估	<input type="checkbox"/>	<input type="checkbox"/>
Others (please specify) 其他（請註明）	<input type="checkbox"/>	<input checked="" type="checkbox"/>
<u>Response to Departmental Comments 回應政府部門的意見</u>		

Note: May insert more than one 「✓」. 註：可在多於一個方格內加上「✓」號

Note: The information in the Gist of Application above is provided by the applicant for easy reference of the general public. Under no circumstances will the Town Planning Board accept any liabilities for the use of the information nor any inaccuracies or discrepancies of the information provided. In case of doubt, reference should always be made to the submission of the applicant.

註：上述申請摘要的資料是由申請人提供以方便市民大眾參考。對於所載資料在使用上的問題及文義上的歧異，城市規劃委員會概不負責。若有任何疑問，應查閱申請人提交的文件。



申請地點
Application Site

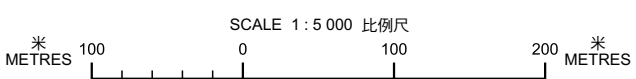
本摘要圖於2024年4月17日擬備，
所根據的資料為於2023年12月5日
核准的分區計劃大綱圖編號 S/YL/27
EXTRACT PLAN PREPARED ON 17.4.2024
BASED ON OUTLINE ZONING PLAN No.
S/YL/27 APPROVED ON 5.12.2023

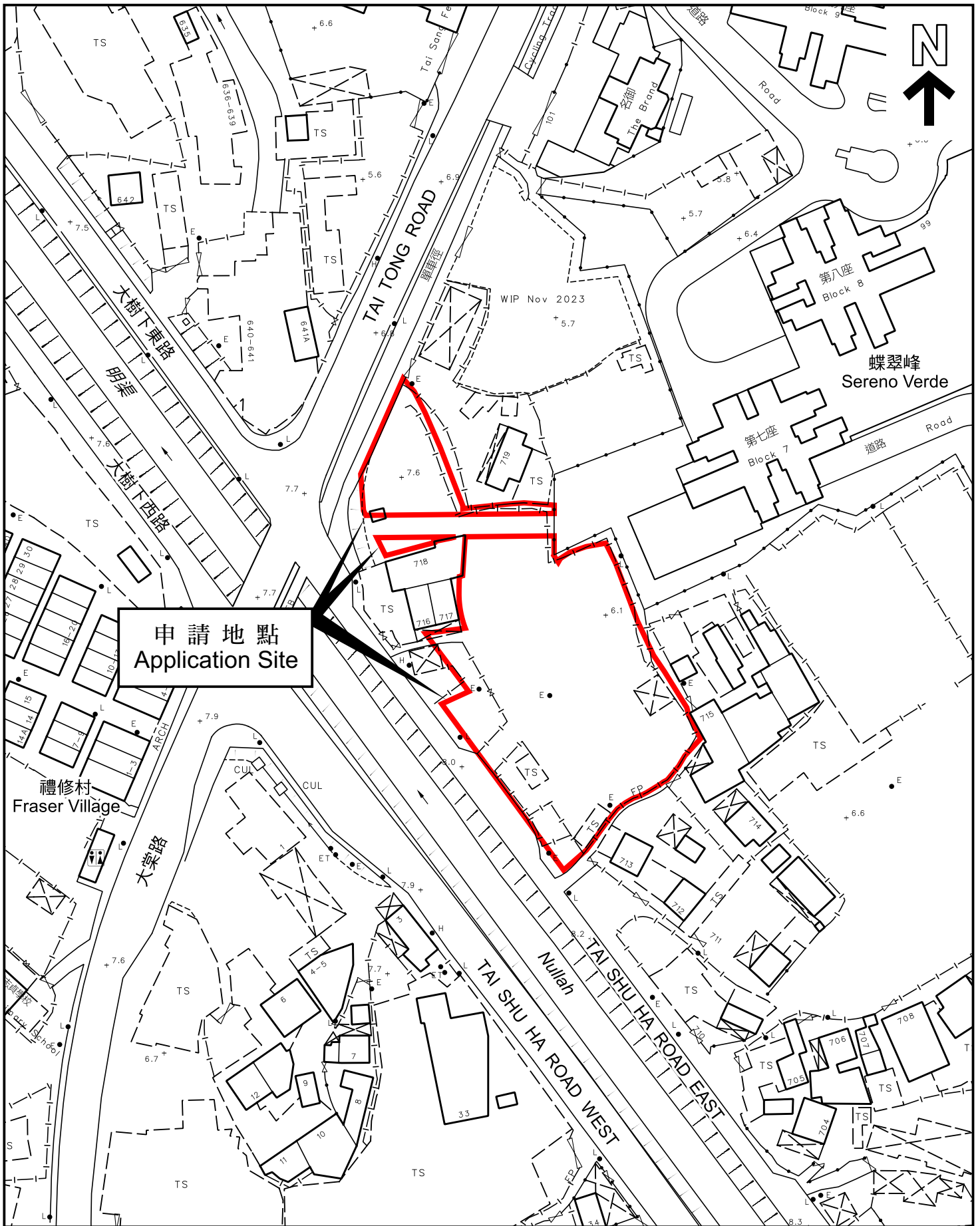
位置圖 LOCATION PLAN

申請地點界線只作識別用
APPLICATION SITE BOUNDARY
FOR IDENTIFICATION PURPOSE ONLY

參考編號
REFERENCE No.

A/YL/303





申請地點
Application Site

本摘要圖於2024年4月17日擬備，
所根據的資料為測量圖編號
6-NW-14B、14D、15A 及 15C
EXTRACT PLAN PREPARED ON 17.4.2024
BASED ON SURVEY SHEETS No.
6-NW-14B、14D、15A & 15C

平面圖 SITE PLAN

申請地點界線只作識別用
APPLICATION SITE BOUNDARY
FOR IDENTIFICATION PURPOSE ONLY

參考編號
REFERENCE No.
A/YL/303