

**Broad Development Parameters of the Applied Use/Development
in respect of Application No. A/SK-HC/364**

關乎申請編號 A/SK-HC/364 的擬議用途/發展的概括發展規範

Revised broad development parameters in view of
the further information received on 11.4.2025

因應於 2025 年 4 月 11 日接獲的進一步資料而修訂的概括發展規範

Application No. 申請編號	A/SK-HC/364		
Location/address 位置/地址	Lot 214 in D.D. 219 and the Extension thereto and Adjoining Government Land, Tin Shek Road, Sai Kung, New Territories 新界西貢田石路丈量約份第 219 約地段第 214 號及增批部分和毗連政府土地		
Site area 地盤面積	About 約 681.4 sq. m 平方米 (Includes Government Land of about 包括政府土地約 128.9 sq. m 平方米)		
Plan 圖則	Draft Ho Chung Outline Zoning Plan No. S/SK-HC/12 蠔涌分區計劃大綱草圖編號 S/SK-HC/12		
Zoning 地帶	"Residential (Group C) 2" 「住宅(丙類)2」		
Applied use/ development 申請用途/發展	Proposed Minor Relaxation of Building Height Restriction for Permitted House Development 擬議略為放寬建築物高度限制以作准許的屋宇發展		
Gross floor area and/or plot ratio 總樓面面積及/ 或地積比率		sq. m 平方米	Plot ratio 地積比率
	Domestic 住用	Not more than 不多於 272.5	Not more than 不多於 0.4
	Non-domestic 非住用	-	-
No. of block 幢數	Domestic 住用	1	
	Non-domestic 非住用	-	
	Composite 綜合用途	-	
Building height/No.	Domestic	11.3	m 米

of storeys 建築物高度/ 層數	住用	-	mPD 米(主水平基準上)
		2	Storey(s) 層
		1	Exclude 不包括 Basement 地庫
	Non-domestic 非住用	-	m 米
		-	mPD 米(主水平基準上)
		-	Storey(s) 層
	Composite 綜合用途	-	m 米
		-	mPD 米(主水平基準上)
		-	Storey(s) 層
Site coverage 上蓋面積	Not more than 20 %		
No. of units 單位數目	2 Flats 住宅單位		
Open space 休憩用地	Private 私人	-	sq. m 平方米
	Public 公眾	-	sq. m 平方米
No. of parking spaces and loading / unloading spaces 停車位及上落客貨 車位數目	Total no. of vehicle spaces 停車位總數		4
	Private Car Parking Spaces 私家車車位		4
	Total no. of vehicle loading/unloading bays/lay-bys 上落客貨車位/停車處總數		1
	Light Goods Vehicle Spaces 輕型貨車車位		1

* 有關資料是為方便市民大眾參考而提供。對於所載資料在使用上的問題及文義上的歧異，城市規劃委員會概不負責。若有任何疑問，應查閱申請人提交的文件。

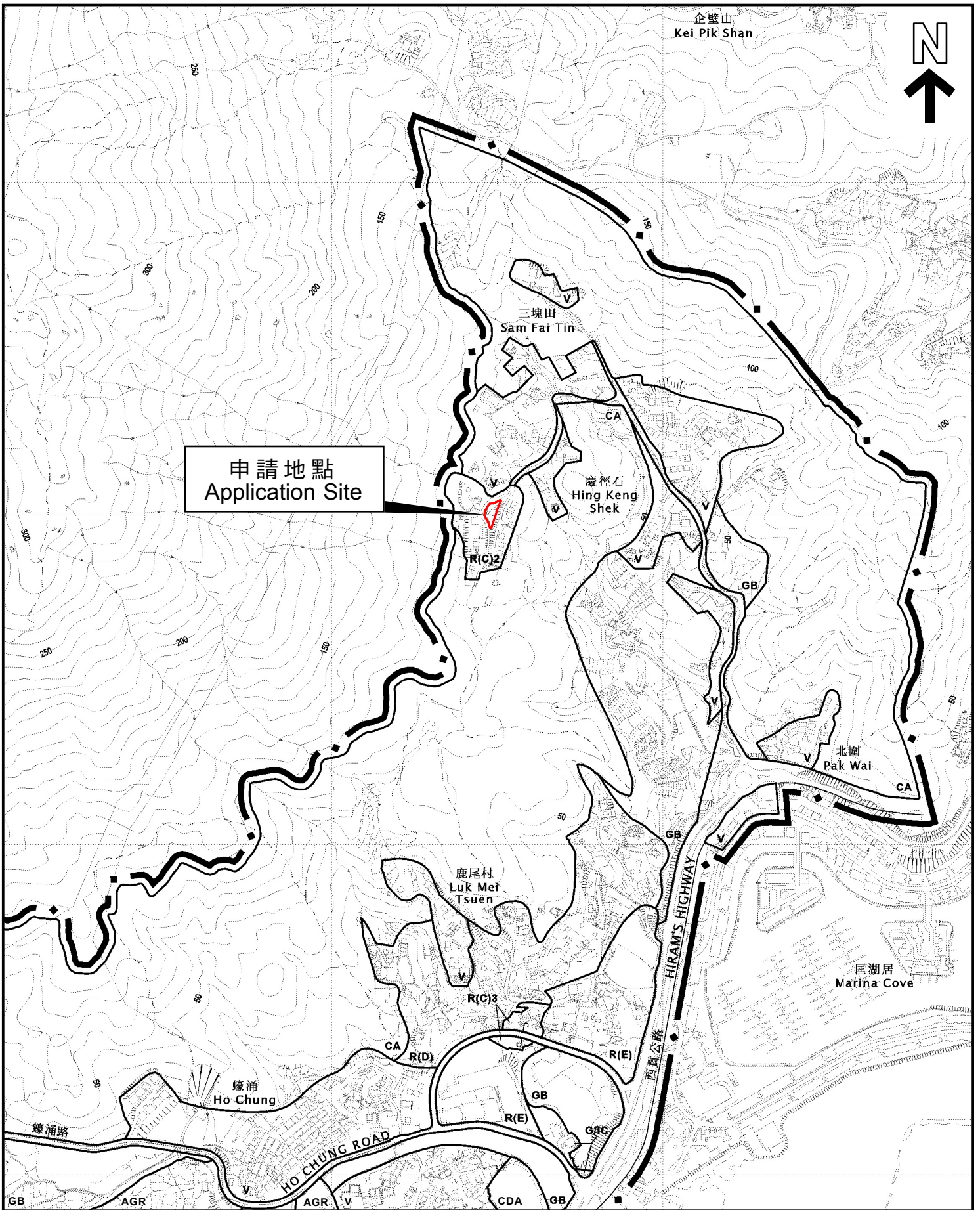
The information is provided for easy reference of the general public. Under no circumstances will the Town Planning Board accept any liabilities for the use of the information nor any inaccuracies or discrepancies of the information provided. In case of doubt, reference should always be made to the submission of the applicant.

Submitted Plans, Drawings and Documents 提交的圖則、繪圖及文件

	<u>Chinese</u> 中文	<u>English</u> 英文
<u>Plans and Drawings 圖則及繪圖</u>		
Master layout plan(s)/Layout plan(s) 總綱發展藍圖／布局設計圖	<input type="checkbox"/>	<input type="checkbox"/>
Block plan(s) 樓宇位置圖	<input type="checkbox"/>	<input type="checkbox"/>
Floor plan(s) 樓宇平面圖	<input type="checkbox"/>	<input checked="" type="checkbox"/>
Sectional plan(s) 截視圖	<input type="checkbox"/>	<input checked="" type="checkbox"/>
Elevation(s) 立視圖	<input type="checkbox"/>	<input type="checkbox"/>
Photomontage(s) showing the proposed development 顯示擬議發展的合成照片	<input type="checkbox"/>	<input type="checkbox"/>
Master landscape plan(s)/Landscape plan(s) 園境設計總圖／園境設計圖	<input type="checkbox"/>	<input checked="" type="checkbox"/>
Others (please specify) 其他（請註明）	<input type="checkbox"/>	<input checked="" type="checkbox"/>
<u>Proposed Excavation Plan 擬議挖土圖</u>		
<u>Location Plan 位置圖</u>		
<u>Lot Index Plan 地段索引圖</u>		
<u>Photos of Existing Condition and Surrounding Context 現有狀況及附近環境的照片</u>		
<u>Outline Zoning Plan Extract 分區計劃大綱圖摘錄</u>		
<u>Reports 報告書</u>		
Planning Statement / Justifications 規劃綱領 / 理據	<input type="checkbox"/>	<input checked="" type="checkbox"/>
Environmental assessment (noise, air and/or water pollutions) 環境評估（噪音、空氣及／或水的污染）	<input type="checkbox"/>	<input type="checkbox"/>
Traffic impact assessment (on vehicles) 就車輛的交通影響評估	<input type="checkbox"/>	<input type="checkbox"/>
Traffic impact assessment (on pedestrians) 就行人的交通影響評估	<input type="checkbox"/>	<input type="checkbox"/>
Visual impact assessment 視覺影響評估	<input type="checkbox"/>	<input type="checkbox"/>
Landscape impact assessment 景觀影響評估	<input type="checkbox"/>	<input type="checkbox"/>
Tree Survey 樹木調查	<input type="checkbox"/>	<input checked="" type="checkbox"/>
Geotechnical impact assessment 土力影響評估	<input type="checkbox"/>	<input type="checkbox"/>
Drainage impact assessment 排水影響評估	<input type="checkbox"/>	<input type="checkbox"/>
Sewerage impact assessment 排污影響評估	<input type="checkbox"/>	<input type="checkbox"/>
Risk Assessment 風險評估	<input type="checkbox"/>	<input type="checkbox"/>
Others (please specify) 其他（請註明）	<input type="checkbox"/>	<input checked="" type="checkbox"/>
<u>Geotechnical Planning Review Report 土力規劃檢討報告</u>		
<u>Swept Path Analysis 行車路線分析</u>		
Note: May insert more than one 「✓」. 註：可在多於一個方格內加上「✓」號		

Note: The information in the Gist of Application above is provided by the applicant for easy reference of the general public. Under no circumstances will the Town Planning Board accept any liabilities for the use of the information nor any inaccuracies or discrepancies of the information provided. In case of doubt, reference should always be made to the submission of the applicant.

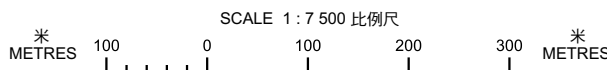
註：上述申請摘要的資料是由申請人提供以方便市民大眾參考。對於所載資料在使用上的問題及文義上的歧異，城市規劃委員會概不負責。若有任何疑問，應查閱申請人提交的文件。



申請地點
Application Site

本摘要圖於2025年4月16日擬備，
所根據的資料為於2024年11月22日
展示的分區計劃大綱草圖編號S/SK-HC/12
EXTRACT PLAN PREPARED ON 16.4.2025
BASED ON DRAFT OUTLINE ZONING PLAN
No. S/SK-HC/12 EXHIBITED ON 22.11.2024

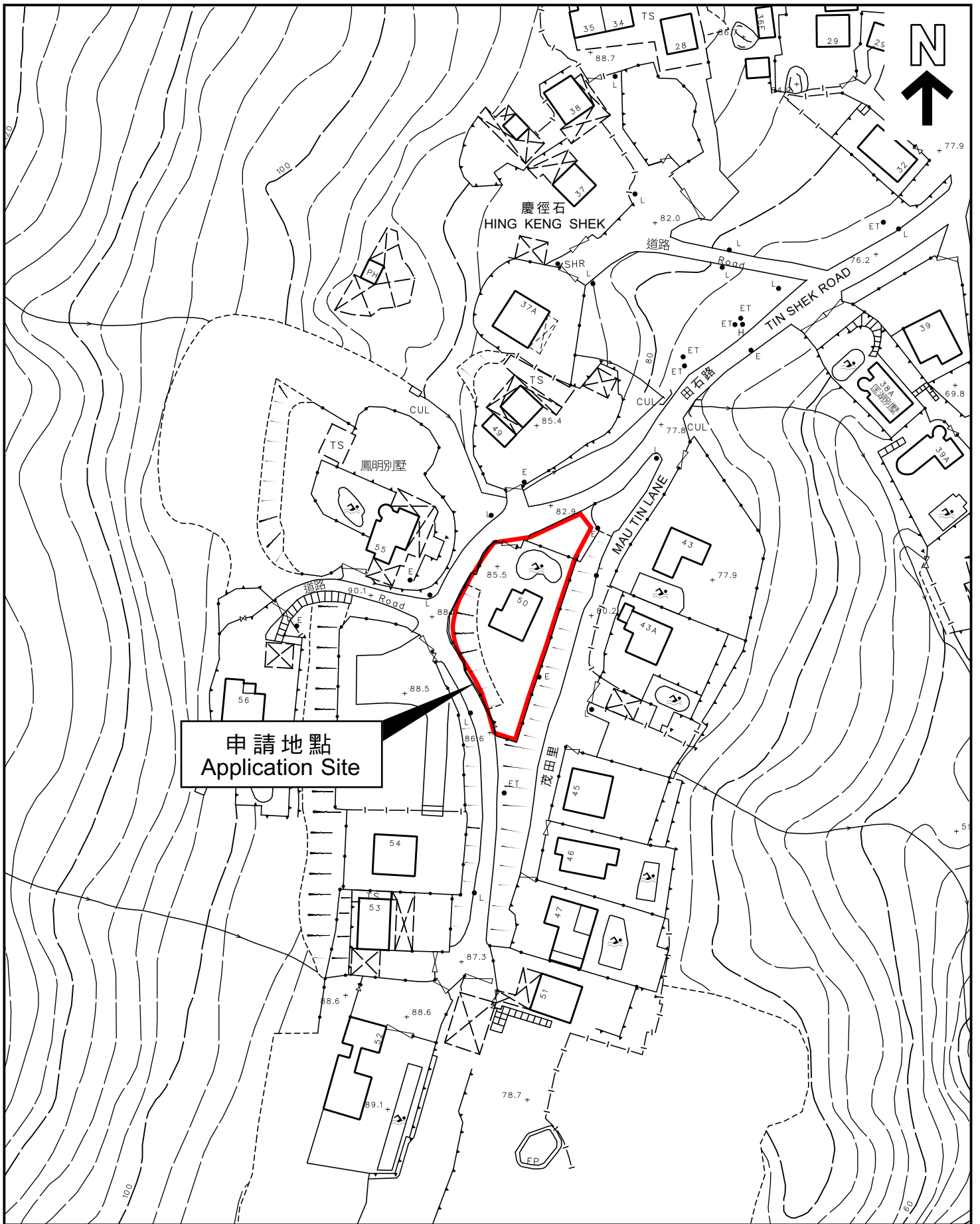
位置圖 LOCATION PLAN



申請地點界線只作識別用
APPLICATION SITE BOUNDARY
FOR IDENTIFICATION PURPOSE ONLY

參考編號
REFERENCE No.

A/SK-HC/364



申請地點
Application Site

本摘要圖於2025年4月16日擬備，
所根據的資料為測量圖編號7-SE-25A
EXTRACT PLAN PREPARED ON 16.4.2025
BASED ON SURVEY SHEET No. 7-SE-25A

平面圖 SITE PLAN

申請地點界線只作識別用
APPLICATION SITE BOUNDARY
FOR IDENTIFICATION PURPOSE ONLY

參考編號
REFERENCE No.
A/SK-HC/364