

**Broad Development Parameters of the Applied Use/Development
in respect of Application No. A/NE-PK/220**

關於申請編號 A/NE-PK/220 的擬議用途/發展的概括發展規範

| | |
|---|---|
| Application No. 申請編號 | A/NE-PK/220 |
| Location/address 位置／地址 | Government Land in D.D. 91, Ping Kong, Sheung Shui, New Territories 新界上水丙崗丈量約份第 91 約的政府土地 |
| Site area 地盤面積 | About 約 3,024.7 sq. m 平方米 (Includes Government Land of about 包括政府土地約 3,024.7 sq. m 平方米) |
| Plan 圖則 | Approved Ping Kong Outline Zoning Plan No. S/NE-PK/11 丙崗分區計劃大綱核准圖編號 S/NE-PK/11 |
| Zoning 地帶 | "Agriculture" 「農業」 |
| Applied use/ development 申請用途／發展 | Proposed 20 Houses (New Territories Exempted Houses - Small Houses) 擬議 20 幢屋宇（新界豁免管制屋宇-小型屋宇） |
| Proposed Gross floor area 擬議總樓面面積 | 3,901.8 sq. m 平方米 |
| Proposed No. of house(s) 擬議幢數 | 20 |
| Proposed Building height/No. of storeys 擬議建築物高度／ 層數 | 8.23 m 米 |
| | 3 Storey(s) 層 |

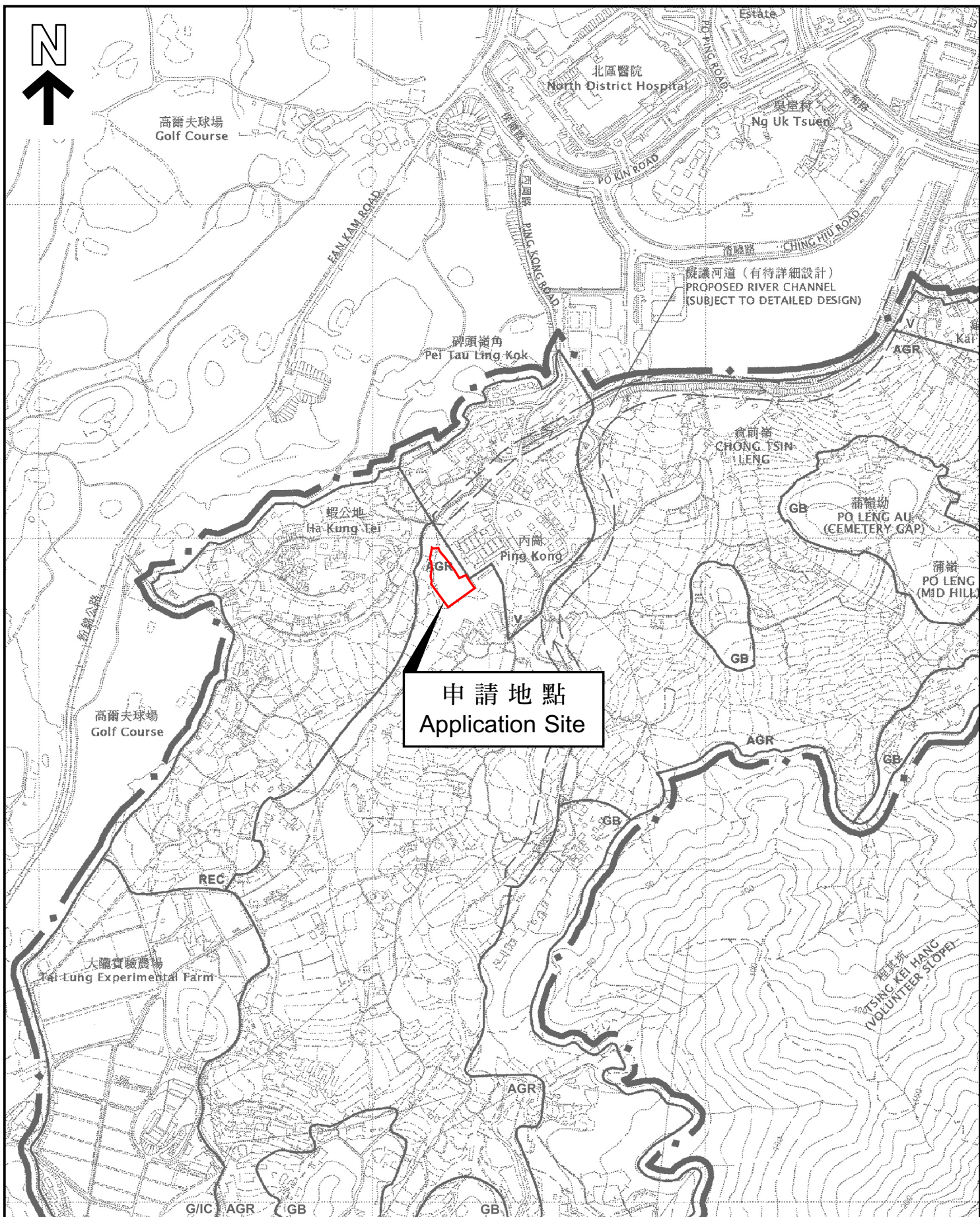
* 有關資料是為方便市民大眾參考而提供。對於所載資料在使用上的問題及文義上的歧異，城市規劃委員會概不負責。若有任何疑問，應查閱申請人提交的文件。

The information is provided for easy reference of the general public. Under no circumstances will the Town Planning Board accept any liabilities for the use of the information nor any inaccuracies or discrepancies of the information provided. In case of doubt, reference should always be made to the submission of the applicant.

| Submitted Plans, Drawings and Documents 提交的圖則、繪圖及文件 | | |
|--|--------------------------|-------------------------------------|
| | <u>Chinese</u> 中文 | <u>English</u> 英文 |
| <u>Plans and Drawings 圖則及繪圖</u> | | |
| Master layout plan(s)/Layout plan(s) 總綱發展藍圖／布局設計圖 | <input type="checkbox"/> | <input checked="" type="checkbox"/> |
| Block plan(s) 樓宇位置圖 | <input type="checkbox"/> | <input type="checkbox"/> |
| Floor plan(s) 樓宇平面圖 | <input type="checkbox"/> | <input type="checkbox"/> |
| Sectional plan(s) 截視圖 | <input type="checkbox"/> | <input type="checkbox"/> |
| Elevation(s) 立視圖 | <input type="checkbox"/> | <input type="checkbox"/> |
| Photomontage(s) showing the proposed development 顯示擬議發展的合成照片 | <input type="checkbox"/> | <input type="checkbox"/> |
| Master landscape plan(s)/Landscape plan(s) 園境設計總圖／園境設計圖 | <input type="checkbox"/> | <input type="checkbox"/> |
| Others (please specify) 其他（請註明） | <input type="checkbox"/> | <input checked="" type="checkbox"/> |
| <u>Location plan 位置圖</u> | | |
| <u>Sewerage proposal 排污建議</u> | | |
| <u>Reports 報告書</u> | | |
| Planning Statement / Justifications 規劃綱領 / 理據 | <input type="checkbox"/> | <input type="checkbox"/> |
| Environmental assessment (noise, air and/or water pollutions) 環境評估（噪音、空氣及／或水的污染） | <input type="checkbox"/> | <input type="checkbox"/> |
| Traffic impact assessment (on vehicles) 就車輛的交通影響評估 | <input type="checkbox"/> | <input type="checkbox"/> |
| Traffic impact assessment (on pedestrians) 就行人的交通影響評估 | <input type="checkbox"/> | <input type="checkbox"/> |
| Visual impact assessment 視覺影響評估 | <input type="checkbox"/> | <input type="checkbox"/> |
| Landscape impact assessment 景觀影響評估 | <input type="checkbox"/> | <input type="checkbox"/> |
| Tree Survey 樹木調查 | <input type="checkbox"/> | <input type="checkbox"/> |
| Geotechnical impact assessment 土力影響評估 | <input type="checkbox"/> | <input type="checkbox"/> |
| Drainage impact assessment 排水影響評估 | <input type="checkbox"/> | <input type="checkbox"/> |
| Sewerage impact assessment 排污影響評估 | <input type="checkbox"/> | <input type="checkbox"/> |
| Risk Assessment 風險評估 | <input type="checkbox"/> | <input type="checkbox"/> |
| Others (please specify) 其他（請註明） | <input type="checkbox"/> | <input type="checkbox"/> |
| Note: May insert more than one 「✓」. 註：可在多於一個方格內加上「✓」號 | | |

Note: The information in the Gist of Application above is provided by the applicant for easy reference of the general public. Under no circumstances will the Town Planning Board accept any liabilities for the use of the information nor any inaccuracies or discrepancies of the information provided. In case of doubt, reference should always be made to the submission of the applicant.

註：上述申請摘要的資料是由申請人提供以方便市民大眾參考。對於所載資料在使用上的問題及文義上的歧異，城市規劃委員會概不負責。若有任何疑問，應查閱申請人提交的文件。



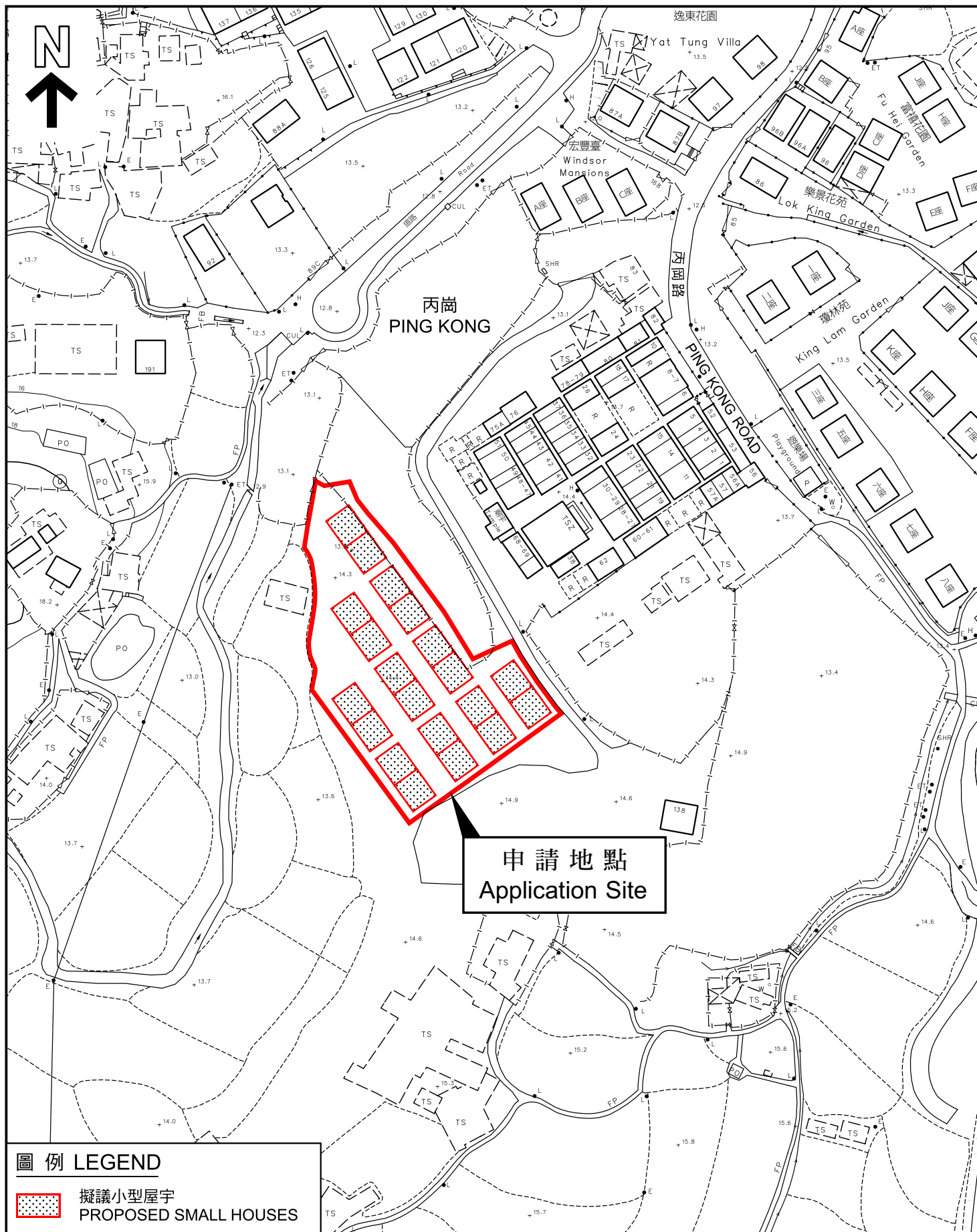
本摘要圖於2025年7月11日擬備，
所根據的資料為於2006年10月17日
核准的分區計劃大綱圖編號S/NE-PK/11
EXTRACT PLAN PREPARED ON 11.7.2025
BASED ON OUTLINE ZONING PLAN
No. S/NE-PK/11 APPROVED ON 17.10.2006

位置圖 LOCATION PLAN


米 100 0 100 200 300 米
METRES SCALE 1:7 500 比例尺 METRES

申請地點界線只作識別用
APPLICATION SITE BOUNDARY
FOR IDENTIFICATION PURPOSE ONLY

參考編號
REFERENCE No.
A/NE-PK/220



圖例 LEGEND

 擬議小型屋宇
PROPOSED SMALL HOUSES

本摘要圖於2025年7月11日擬備，
所根據的資料為測量圖編號
3-SW-11A、B、C及D
EXTRACT PLAN PREPARED ON 11.7.2025
BASED ON SURVEY SHEETS No.
3-SW-11A, B, C & D

平面圖 SITE PLAN

申請地點界線只作識別用
APPLICATION SITE BOUNDARY
FOR IDENTIFICATION PURPOSE ONLY

參考編號
REFERENCE No.
A/NE-PK/220