

**Broad Development Parameters of the Applied Use/Development
in respect of Application No. A/SK-TMT/84
(Review under Section 17)**

**關乎申請編號 A/SK-TMT/84 的擬議用途/發展的概括發展規範
(根據第 17 條的覆核)**

Revised broad development parameters in view of
the further information received on 25.3.2026
因應於 2026 年 3 月 25 日接獲的進一步資料而修訂的概括發展規範

Application No. 申請編號	A/SK-TMT/84		
Location/address 位置/地址	Various Lots in D.D. 216, Long Keng, Sai Kung 西貢浪徑丈量約份第 216 約多個地段		
Site area 地盤面積	About 約 5,420 sq. m 平方米		
Plan 圖則	Section 16 application 第 16 條申請 Approved Tai Mong Tsai and Tsam Chuk Wan Outline Zoning Plan No. S/SK-TMT/4 大 網仔及斬竹灣分區計劃大綱核准圖編號 S/SK-TMT/4		
	Section 17 Review 第 17 條覆核 Approved Tai Mong Tsai and Tsam Chuk Wan Outline Zoning Plan No. S/SK-TMT/4 大網仔及斬竹灣分區計劃大綱核准圖編號 S/SK-TMT/4		
Zoning 地帶	Section 16 application 第 16 條申請 "Green Belt" 「綠化地帶」		
	Section 17 Review 第 17 條覆核 "Green Belt" 「綠化地帶」		
Applied use/ development 申請用途/發展	Proposed Place of Recreation, Sports or Culture (Golf Putting Range) with Ancillary Facilities and Associated Filling and Excavation of Land 擬議康體文娛場所（高爾夫球推桿場）連附屬設施及相關填土及挖土工程		
Nature of Review 覆核性質	To review the refusal decision of the application 覆核拒絕申請的決定		
Gross floor area and/or plot ratio 總樓面面積及/ 或地積比率		sq. m 平方米	Plot ratio 地積比率
	Domestic 住用	-	-
	Non-domestic 非住用	About 約 774.8	About 約 0.143
No. of block 幢數	Domestic 住用	-	
	Non-domestic 非住用	9	

	Composite 綜合用途	-	
Building height/No. of storeys 建築物高度/ 層數	Domestic 住用	-	m 米
		-	mPD 米(主水平基準上)
		-	Storey(s) 層
	Non-domestic 非住用	Not more than 不多於 5	m 米
		-	mPD 米(主水平基準上)
		Not more than 不多於 1	Storey(s) 層
	Composite 綜合用途	-	m 米
		-	mPD 米(主水平基準上)
		-	Storey(s) 層
Site coverage 上蓋面積	About 約 14 %		
No. of units 單位數目	-		
Open space 休憩用地	Private 私人	-	sq. m 平方米
	Public 公眾	-	sq. m 平方米
No. of parking spaces and loading / unloading spaces 停車位及上落客貨 車位數目	Total no. of vehicle spaces 停車位總數		6
	Private Car Parking Spaces 私家車車位		4
	Motorcycle Parking Spaces 電單車車位		2
	Total no. of vehicle loading/unloading bays/lay-bys 上落客貨車位/停車處總數		2
	Taxi Spaces 的士車位		1
Light Goods Vehicle Spaces 輕型貨車車位		1	

* 有關資料是為方便市民大眾參考而提供。對於所載資料在使用上的問題及文義上的歧異，城市規劃委員會概不負責。若有任何疑問，應查閱申請人提交的文件。

The information is provided for easy reference of the general public. Under no circumstances will the Town Planning Board accept any liabilities for the use of the information nor any inaccuracies or discrepancies of the information provided. In case of doubt, reference should always be made to the submission of the applicant.

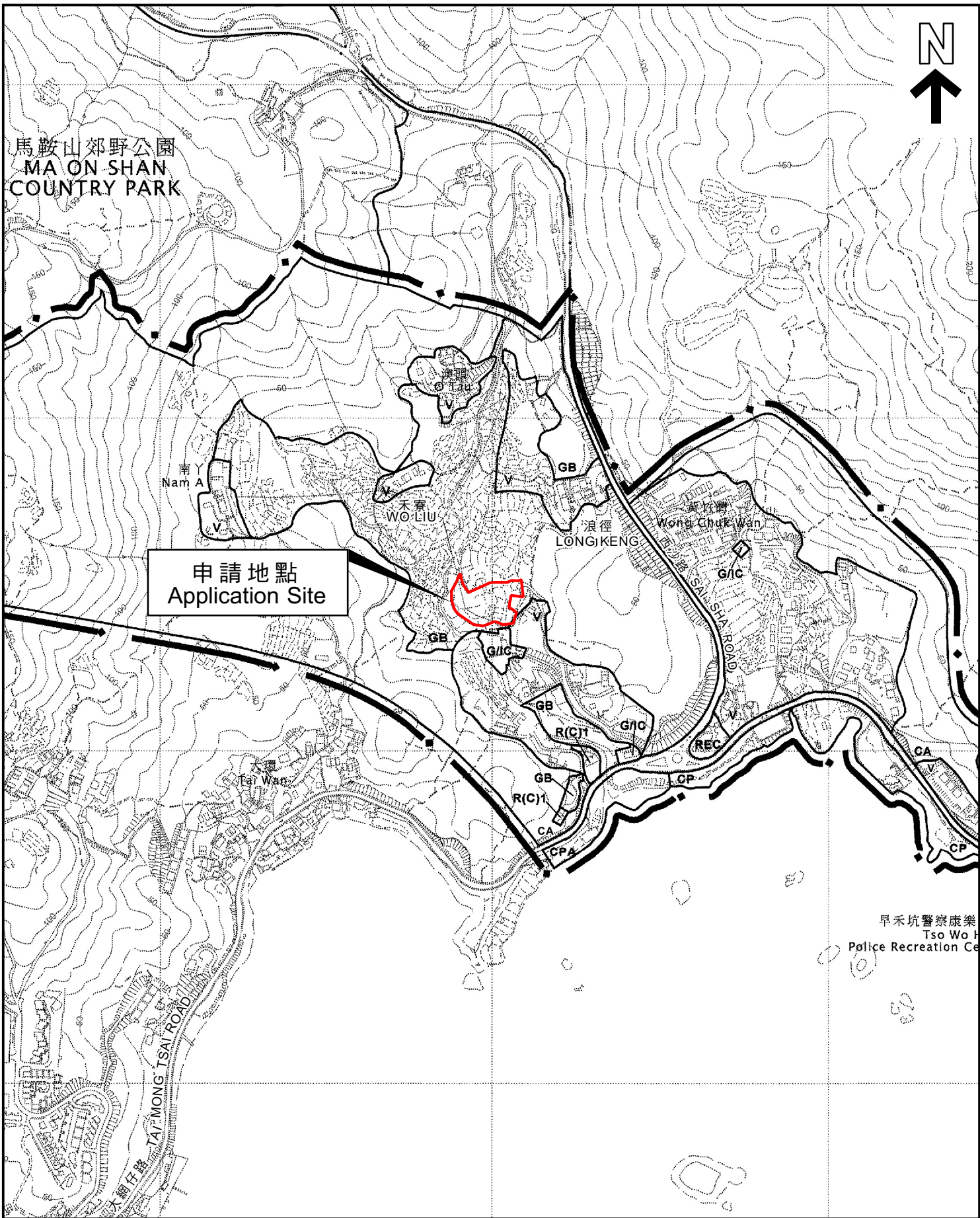
Submitted Plans, Drawings and Documents 提交的圖則、繪圖及文件

	<u>Chinese</u> 中文	<u>English</u> 英文
<u>Plans and Drawings 圖則及繪圖</u>		
Master layout plan(s)/Layout plan(s) 總綱發展藍圖／布局設計圖	<input type="checkbox"/>	<input type="checkbox"/>
Block plan(s) 樓宇位置圖	<input type="checkbox"/>	<input type="checkbox"/>
Floor plan(s) 樓宇平面圖	<input type="checkbox"/>	<input type="checkbox"/>
Sectional plan(s) 截視圖	<input type="checkbox"/>	<input type="checkbox"/>
Elevation(s) 立視圖	<input type="checkbox"/>	<input type="checkbox"/>
Photomontage(s) showing the proposed development 顯示擬議發展的合成照片	<input type="checkbox"/>	<input type="checkbox"/>
Master landscape plan(s)/Landscape plan(s) 園境設計總圖／園境設計圖	<input type="checkbox"/>	<input type="checkbox"/>
Others (please specify) 其他（請註明）	<input type="checkbox"/>	<input type="checkbox"/>
<u>Reports 報告書</u>		
Planning Statement / Justifications 規劃綱領 / 理據	<input type="checkbox"/>	<input type="checkbox"/>
Environmental assessment (noise, air and/or water pollutions) 環境評估（噪音、空氣及／或水的污染）	<input type="checkbox"/>	<input type="checkbox"/>
Traffic impact assessment (on vehicles) 就車輛的交通影響評估	<input type="checkbox"/>	<input type="checkbox"/>
Traffic impact assessment (on pedestrians) 就行人的交通影響評估	<input type="checkbox"/>	<input type="checkbox"/>
Visual impact assessment 視覺影響評估	<input type="checkbox"/>	<input type="checkbox"/>
Landscape impact assessment 景觀影響評估	<input type="checkbox"/>	<input type="checkbox"/>
Tree Survey 樹木調查	<input type="checkbox"/>	<input type="checkbox"/>
Geotechnical impact assessment 土力影響評估	<input type="checkbox"/>	<input type="checkbox"/>
Drainage impact assessment 排水影響評估	<input type="checkbox"/>	<input type="checkbox"/>
Sewerage impact assessment 排污影響評估	<input type="checkbox"/>	<input type="checkbox"/>
Risk Assessment 風險評估	<input type="checkbox"/>	<input type="checkbox"/>
Others (please specify) 其他（請註明）	<input checked="" type="checkbox"/>	<input checked="" type="checkbox"/>
<u>Response to Comments 對意見的回應</u>		

Note: May insert more than one 「✓」. 註：可在多於一個方格內加上「✓」號

Note: The information in the Gist of Application above is provided by the applicant for easy reference of the general public. Under no circumstances will the Town Planning Board accept any liabilities for the use of the information nor any inaccuracies or discrepancies of the information provided. In case of doubt, reference should always be made to the submission of the applicant.

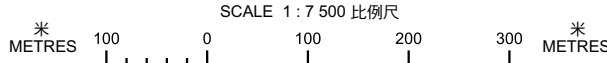
註：上述申請摘要的資料是由申請人提供以方便市民大眾參考。對於所載資料在使用上的問題及文義上的歧異，城市規劃委員會概不負責。若有任何疑問，應查閱申請人提交的文件。



本摘要圖於2026年3月31日擬備，
 所根據的資料為於2008年3月11日
 核准的分區計劃大綱圖編號S/SK-TMT/4
 EXTRACT PLAN PREPARED ON 31.3.2026
 BASED ON OUTLINE ZONING PLAN
 No. S/SK-TMT/4 APPROVED ON 11.3.2008

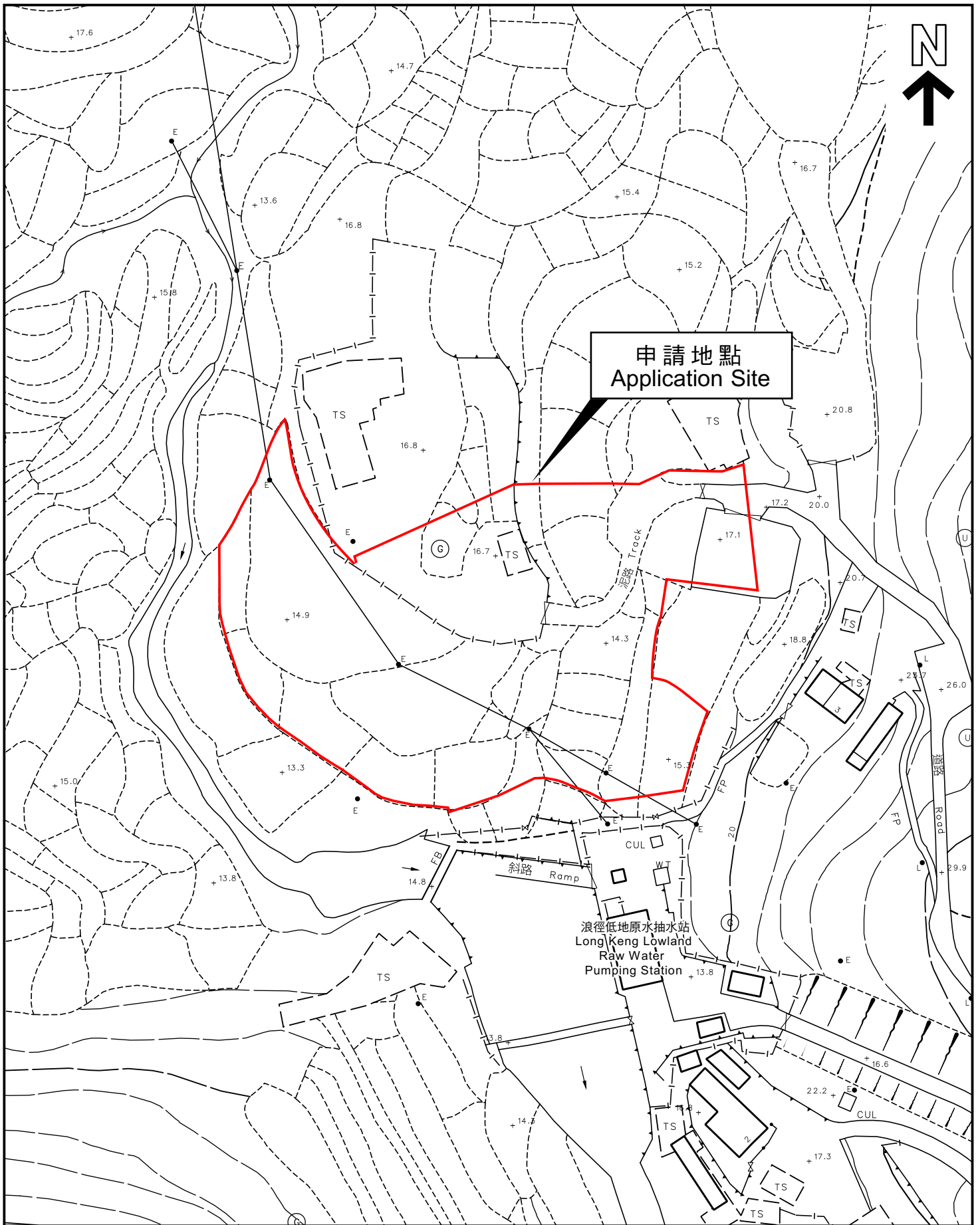
位置圖 LOCATION PLAN

(覆核申請 REVIEW APPLICATION)



申請地點界線只作識別用
 APPLICATION SITE BOUNDARY
 FOR IDENTIFICATION PURPOSE ONLY

參考編號
 REFERENCE No.
A/SK-TMT/84



本摘要圖於2026年3月31日擬備，
所根據的資料為測量圖編號8-SW-2C 和
8-SW-7A

EXTRACT PLAN PREPARED ON 31.3.2026
BASED ON SURVEY SHEETS
No. 8-SW-2C and 8-SW-7A

平面圖 SITE PLAN
(覆核申請 REVIEW APPLICATION)

申請地點界線只作識別用
APPLICATION SITE BOUNDARY
FOR IDENTIFICATION PURPOSE ONLY

參考編號
REFERENCE No.

A/SK-TMT/84