

**Broad Development Parameters of the Applied Use/Development
in respect of Application No. A/YL-MP/411**

關乎申請編號 A/YL-MP/411 的擬議用途/發展的概括發展規範

Application No. 申請編號	A/YL-MP/411		
Location/address 位置/地址	Lot 20 RP in D.D. 101, Mai Po, Yuen Long 元朗米埔丈量約份第 101 約地段第 20 號餘段		
Site area 地盤面積	About 約 726.1 sq. m 平方米		
Plan 圖則	Draft Mai Po & Fairview Park Outline Zoning Plan No. S/YL-MP/9 米埔及錦綉花園分區計劃大綱草圖編號 S/YL-MP/9		
Zoning 地帶	"Open Space" 「休憩用地」		
Applied use/ development 申請用途/發展	Renewal of Planning Approval for Temporary Shop and Services (Metal Hardware Shop and Household Item Retail Store) for a Period of 5 Years 臨時商店及服務行業（五金貨品及家居用品零售商店）的規劃許可續期（為期 5 年）		
Gross floor area and/or plot ratio 總樓面面積及/ 或地積比率		sq. m 平方米	Plot ratio 地積比率
	Domestic 住用	-	-
	Non-domestic 非住用	About 約 303.92	About 約 0.4
No. of block 幢數	Domestic 住用	-	
	Non-domestic 非住用	1	
	Composite 綜合用途	-	
Building height/No. of storeys 建築物高度/ 層數	Domestic 住用	-	m 米
		-	mPD 米(主水平基準上)
		-	Storey(s) 層
	Non-domestic 非住用	6.5	m 米
		-	mPD 米(主水平基準上)
		2	Storey(s) 層
	Composite 綜合用途	-	m 米
		-	mPD 米(主水平基準上)
		-	Storey(s) 層
Site coverage 上蓋面積	About 約 21 %		

No. of units 單位數目	-	
Open space 休憩用地	Private 私人	- sq. m 平方米
	Public 公眾	- sq. m 平方米
No. of parking spaces and loading / unloading spaces 停車位及上落客貨 車位數目	Total no. of vehicle spaces 停車位總數	
	3	
	Private Car Parking Spaces 私家車車位	
	3	
Total no. of vehicle loading/unloading bays/lay-bys 上落客貨車位／停車處總數		1
Light Goods Vehicle Spaces 輕型貨車車位		1

* 有關資料是為方便市民大眾參考而提供。對於所載資料在使用上的問題及文義上的歧異，城市規劃委員會概不負責。若有任何疑問，應查閱申請人提交的文件。

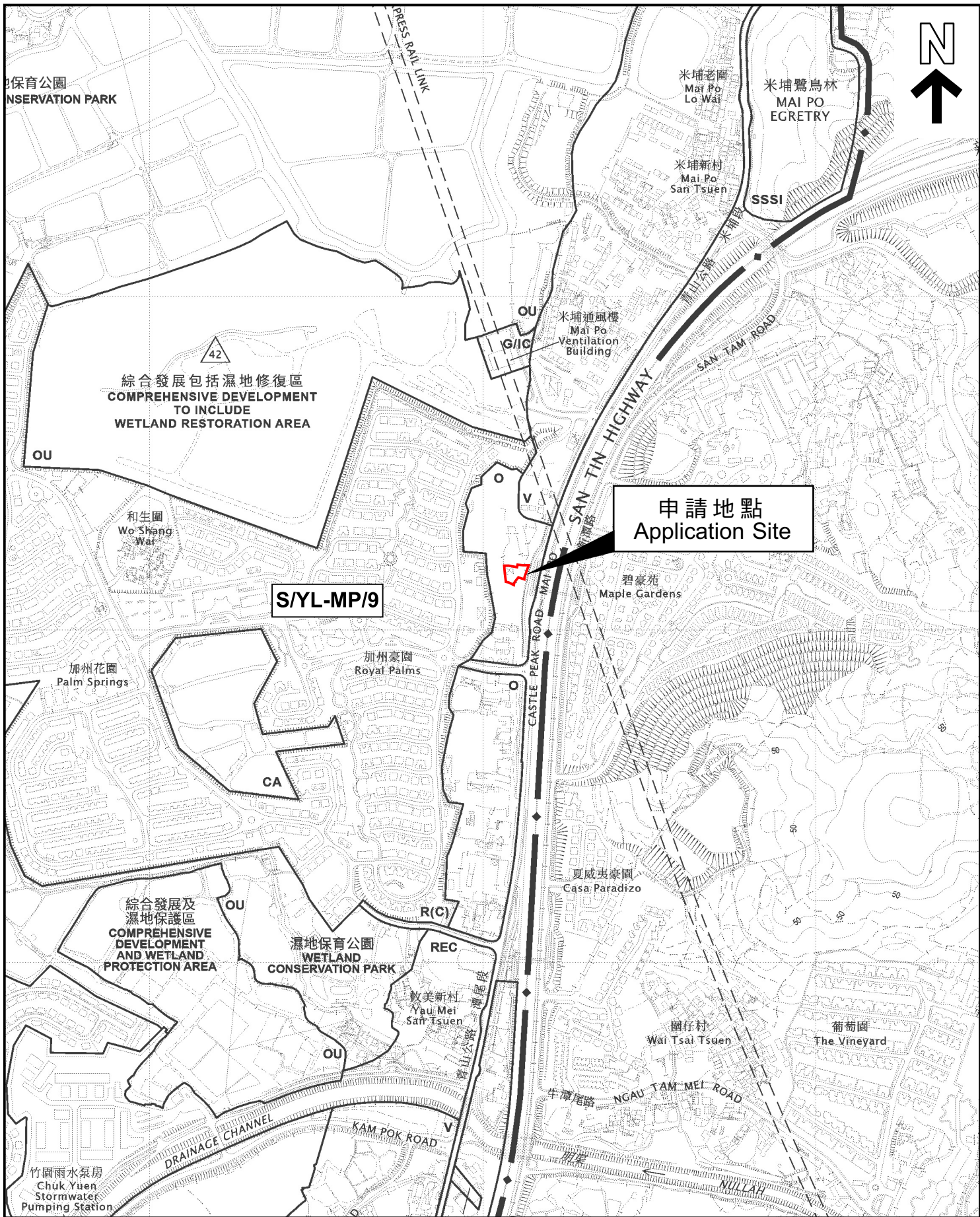
The information is provided for easy reference of the general public. Under no circumstances will the Town Planning Board accept any liabilities for the use of the information nor any inaccuracies or discrepancies of the information provided. In case of doubt, reference should always be made to the submission of the applicant.

Submitted Plans, Drawings and Documents 提交的圖則、繪圖及文件

	<u>Chinese</u> 中文	<u>English</u> 英文
<u>Plans and Drawings 圖則及繪圖</u>		
Master layout plan(s)/Layout plan(s) 總綱發展藍圖／布局設計圖	<input type="checkbox"/>	<input checked="" type="checkbox"/>
Block plan(s) 樓宇位置圖	<input type="checkbox"/>	<input type="checkbox"/>
Floor plan(s) 樓宇平面圖	<input type="checkbox"/>	<input type="checkbox"/>
Sectional plan(s) 截視圖	<input type="checkbox"/>	<input type="checkbox"/>
Elevation(s) 立視圖	<input type="checkbox"/>	<input type="checkbox"/>
Photomontage(s) showing the proposed development 顯示擬議發展的合成照片	<input type="checkbox"/>	<input type="checkbox"/>
Master landscape plan(s)/Landscape plan(s) 園境設計總圖／園境設計圖	<input type="checkbox"/>	<input type="checkbox"/>
Others (please specify) 其他（請註明）	<input type="checkbox"/>	<input checked="" type="checkbox"/>
<u>Location plan 位置圖</u>		
<u>Zoning plan 規劃地帶圖</u>		
<u>Land status plan 土地類別圖</u>		
<u>Swept Path Analysis Plan 行車線分析圖</u>		
<u>Fire service installations proposal and certificate of fire service installations and equipment accepted under the previous application No. A/YL-MP/306 在先前申請（編號 A/YL-MP/306）下獲接納的消防裝置建議及消防裝置及設備證書</u>		
<u>Drainage records 場地渠務狀況紀錄</u>		
<u>Reports 報告書</u>		
Planning Statement / Justifications 規劃綱領 / 理據	<input type="checkbox"/>	<input checked="" type="checkbox"/>
Environmental assessment (noise, air and/or water pollutions) 環境評估（噪音、空氣及／或水的污染）	<input type="checkbox"/>	<input type="checkbox"/>
Traffic impact assessment (on vehicles) 就車輛的交通影響評估	<input type="checkbox"/>	<input type="checkbox"/>
Traffic impact assessment (on pedestrians) 就行人的交通影響評估	<input type="checkbox"/>	<input type="checkbox"/>
Visual impact assessment 視覺影響評估	<input type="checkbox"/>	<input type="checkbox"/>
Landscape impact assessment 景觀影響評估	<input type="checkbox"/>	<input type="checkbox"/>
Tree Survey 樹木調查	<input type="checkbox"/>	<input type="checkbox"/>
Geotechnical impact assessment 土力影響評估	<input type="checkbox"/>	<input type="checkbox"/>
Drainage impact assessment 排水影響評估	<input type="checkbox"/>	<input type="checkbox"/>
Sewerage impact assessment 排污影響評估	<input type="checkbox"/>	<input type="checkbox"/>
Risk Assessment 風險評估	<input type="checkbox"/>	<input type="checkbox"/>
Others (please specify) 其他（請註明）	<input type="checkbox"/>	<input checked="" type="checkbox"/>
Note: May insert more than one 「✓」. 註：可在多於一個方格內加上「✓」號		

Note: The information in the Gist of Application above is provided by the applicant for easy reference of the general public. Under no circumstances will the Town Planning Board accept any liabilities for the use of the information nor any inaccuracies or discrepancies of the information provided. In case of doubt, reference should always be made to the submission of the applicant.

註：上述申請摘要的資料是由申請人提供以方便市民大眾參考。對於所載資料在使用上的問題及文義上的歧異，城市規劃委員會概不負責。若有任何疑問，應查閱申請人提交的文件。

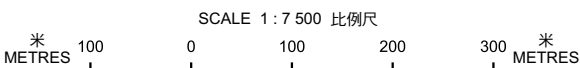


S/YL-MP/9

**申請地點
Application Site**

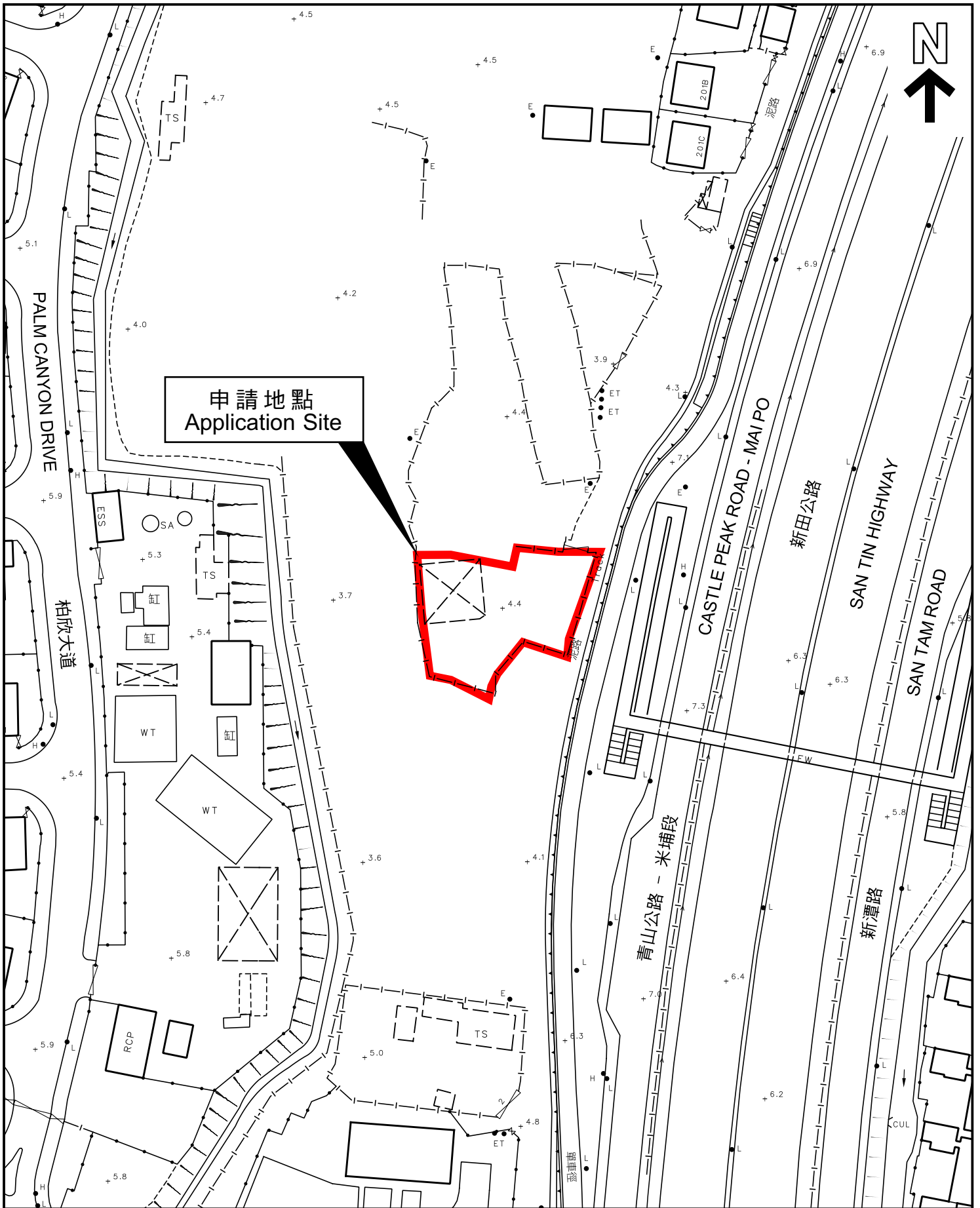
本摘要圖於2026年4月13日擬備，
所根據的資料為於2026年3月6日
核准的分區計劃大綱圖編號 S/YL-MP/9
EXTRACT PLAN PREPARED ON 13.4.2026
BASED ON OUTLINE ZONING PLAN No.
S/YL-MP/9 EXHIBITED ON 6.3.2026

位置圖 LOCATION PLAN



申請地點界線只作識別用
APPLICATION SITE BOUNDARY
FOR IDENTIFICATION PURPOSE ONLY

參考編號
REFERENCE No.
A/YL-MP/411



申請地點
Application Site

本摘要圖於2026年4月13日擬備，
所根據的資料為測量圖編號
2-SE-11D 及 12C
EXTRACT PLAN PREPARED ON 13.4.2026
BASED ON SURVEY SHEETS No.
2-SE-11D & 12C

平面圖 **SITE PLAN**

申請地點界線只作識別用
APPLICATION SITE BOUNDARY
FOR IDENTIFICATION PURPOSE ONLY
參考編號
REFERENCE No.
A/YL-MP/411