

**Broad Development Parameters of the Applied Use/Development  
in respect of Application No. A/YL-KTS/1126**

**關於申請編號 A/YL-KTS/1126 的擬議用途/發展的概括發展規範**

|   |   |                                  |                       |
|---|---|----------------------------------|-----------------------|
| Application No.<br>申請編號                                   | A/YL-KTS/1126   |                                  |                       |
| Location/address<br>位置/地址                                 | Various Lots in D.D. 106 and Adjoining Government Land, Kong Ha Wai, Kam Tin South, Yuen Long<br>元朗錦田南江廈圍丈量約份第 106 約多個地段及毗連政府土地 |                                  |                       |
| Site area<br>地盤面積   | About 約 44,769.22 sq. m 平方米 (Includes Government Land of about 包括政府土地約 1,093.1 sq. m 平方米)                                       |                                  |                       |
| Plan<br>圖則  | Approved Kam Tin South Outline Zoning Plan No. S/YL-KTS/15<br>錦田南分區計劃大綱核准圖編號 S/YL-KTS/15  |                                  |                       |
| Zoning<br>地帶  | "Residential (Group D)"<br>「住宅(丁類)」   |                                  |                       |
| Type of Application<br>申請類別                               | Renewal of Planning Approval for Temporary Use/Development in Rural Areas for a Period of 3 Years<br>位於鄉郊地區臨時用途/發展的規劃許可續期為期 3 年 |                                  |                       |
| Applied use/<br>development<br>申請用途/發展                    | Renewal of Planning Approval for Temporary Transitional Housing Development for a Period of 3 Years<br>臨時過渡性房屋發展的規劃許可續期(為期 3 年) |                                  |                       |
| Gross floor area<br>and/or plot ratio<br>總樓面面積及/<br>或地積比率 |   | sq. m<br>平方米                     | Plot ratio<br>地積比率    |
|   | Domestic<br>住用  | About 約 60,178.5                 | Not more than 不多於 1.5 |
|   | Non-domestic<br>非住用   | About 約 2,000                    |                       |
| No. of block<br>幢數  | Domestic<br>住用  | 8                                |                       |
|   | Non-domestic<br>非住用   | 2                                |                       |
| Building height/<br>No. of storeys<br>建築物高度/層數            | Domestic<br>住用  | -                                | m 米                   |
|   |   | Not more than 不多於 27             | mPD 米(主水平基準上)         |
|   |   | Not more than 不多於 4              | Storey(s) 層           |
|   | Non-domestic<br>非住用   | -                                | m 米                   |
|   |   | Not more than 不多於 19             | mPD 米(主水平基準上)         |
|   |   | Not more than 不多於 2              | Storey(s) 層           |
| Site coverage<br>上蓋面積                                     | Not more than 不多於 60 %  |                                  |                       |
| Open space<br>休憩用地  | Priavte 私人  | Not less than 不少於 6,292 sq.m 平方米 |                       |
|   | Public 公眾   | -                                |                       |

|  |   |    |
|--|---|----|
| No. of units<br>單位數目   | Not more than 不多於 1,998 Flats 住宅單位                                  |    |
| No. of parking spaces<br>and loading /<br>unloading spaces<br>停車位及上落客貨<br>車位數目 | Total no. of vehicle loading/unloading bays/lay-bys<br>上落客貨車位／停車處總數 | 10 |
|  | Light Goods Vehicle Spaces 輕型貨車車位                                   | 9  |
|  | Bus Bay 巴士停車處   | 1  |

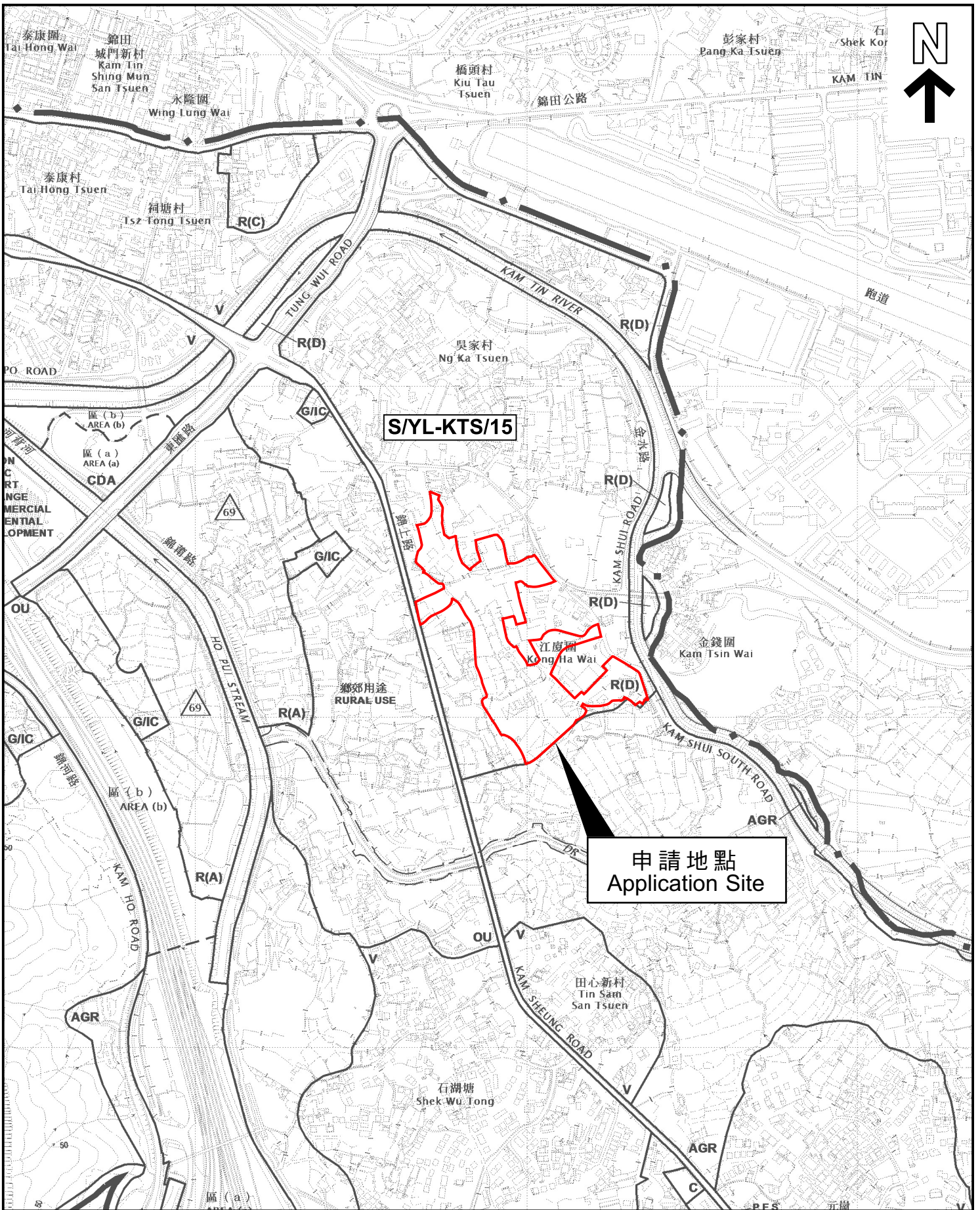
\* 有關資料是為方便市民大眾參考而提供。對於所載資料在使用上的問題及文義上的歧異，城市規劃委員會概不負責。若有任何疑問，應查閱申請人提交的文件。

The information is provided for easy reference of the general public. Under no circumstances will the Town Planning Board accept any liabilities for the use of the information nor any inaccuracies or discrepancies of the information provided. In case of doubt, reference should always be made to the submission of the applicant.

| <b>Submitted Plans, Drawings and Documents 提交的圖則、繪圖及文件</b>                       |                          |                                     |
|--|--------------------------|-------------------------------------|
|  | <u>Chinese</u><br>中文     | <u>English</u><br>英文                |
| <b><u>Plans and Drawings 圖則及繪圖</u></b>   |                          |                                     |
| Master layout plan(s)/Layout plan(s) 總綱發展藍圖／布局設計圖                                | <input type="checkbox"/> | <input checked="" type="checkbox"/> |
| Block plan(s) 樓宇位置圖  | <input type="checkbox"/> | <input type="checkbox"/>            |
| Floor plan(s) 樓宇平面圖  | <input type="checkbox"/> | <input checked="" type="checkbox"/> |
| Sectional plan(s) 截視圖  | <input type="checkbox"/> | <input checked="" type="checkbox"/> |
| Elevation(s) 立視圖   | <input type="checkbox"/> | <input checked="" type="checkbox"/> |
| Photomontage(s) showing the proposed development 顯示擬議發展的合成照片                     | <input type="checkbox"/> | <input type="checkbox"/>            |
| Master landscape plan(s)/Landscape plan(s) 園境設計總圖／園境設計圖                          | <input type="checkbox"/> | <input checked="" type="checkbox"/> |
| Others (please specify) 其他（請註明）  | <input type="checkbox"/> | <input checked="" type="checkbox"/> |
| <u>Location plan 位置圖</u>   |                          |                                     |
| <u>Zoning plan 規劃地帶圖</u>   |                          |                                     |
| <u>Lot index plan 地段索引圖</u>  |                          |                                     |
| <u>Aerial photos 航空照片</u>  |                          |                                     |
| <u>Site photos 場地照片</u>  |                          |                                     |
| <b><u>Reports 報告書</u></b>  |                          |                                     |
| Planning Statement / Justifications 規劃綱領 / 理據                                    | <input type="checkbox"/> | <input checked="" type="checkbox"/> |
| Environmental assessment (noise, air and/or water pollutions) 環境評估（噪音、空氣及／或水的污染） | <input type="checkbox"/> | <input type="checkbox"/>            |
| Traffic impact assessment (on vehicles) 就車輛的交通影響評估                               | <input type="checkbox"/> | <input type="checkbox"/>            |
| Traffic impact assessment (on pedestrians) 就行人的交通影響評估                            | <input type="checkbox"/> | <input type="checkbox"/>            |
| Visual impact assessment 視覺影響評估  | <input type="checkbox"/> | <input type="checkbox"/>            |
| Landscape impact assessment 景觀影響評估   | <input type="checkbox"/> | <input type="checkbox"/>            |
| Tree Survey 樹木調查   | <input type="checkbox"/> | <input type="checkbox"/>            |
| Geotechnical impact assessment 土力影響評估  | <input type="checkbox"/> | <input type="checkbox"/>            |
| Drainage impact assessment 排水影響評估  | <input type="checkbox"/> | <input type="checkbox"/>            |
| Sewerage impact assessment 排污影響評估  | <input type="checkbox"/> | <input type="checkbox"/>            |
| Risk Assessment 風險評估   | <input type="checkbox"/> | <input type="checkbox"/>            |
| Others (please specify) 其他（請註明）  | <input type="checkbox"/> | <input type="checkbox"/>            |
| Note: May insert more than one 「✓」. 註：可在多於一個方格內加上「✓」號                            |                          |                                     |

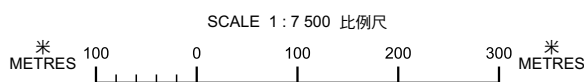
Note: The information in the Gist of Application above is provided by the applicant for easy reference of the general public. Under no circumstances will the Town Planning Board accept any liabilities for the use of the information nor any inaccuracies or discrepancies of the information provided. In case of doubt, reference should always be made to the submission of the applicant.

註：上述申請摘要的資料是由申請人提供以方便市民大眾參考。對於所載資料在使用上的問題及文義上的歧異，城市規劃委員會概不負責。若有任何疑問，應查閱申請人提交的文件。



本摘要圖於2026年4月10日擬備，  
 所根據的資料為於2018年12月11日  
 核准的分區計劃大綱圖編號S/YL-KTS/15  
 EXTRACT PLAN PREPARED ON 10.4.2026  
 BASED ON OUTLINE ZONING PLAN No.  
 S/YL-KTS/15 APPROVED ON 11.12.2018

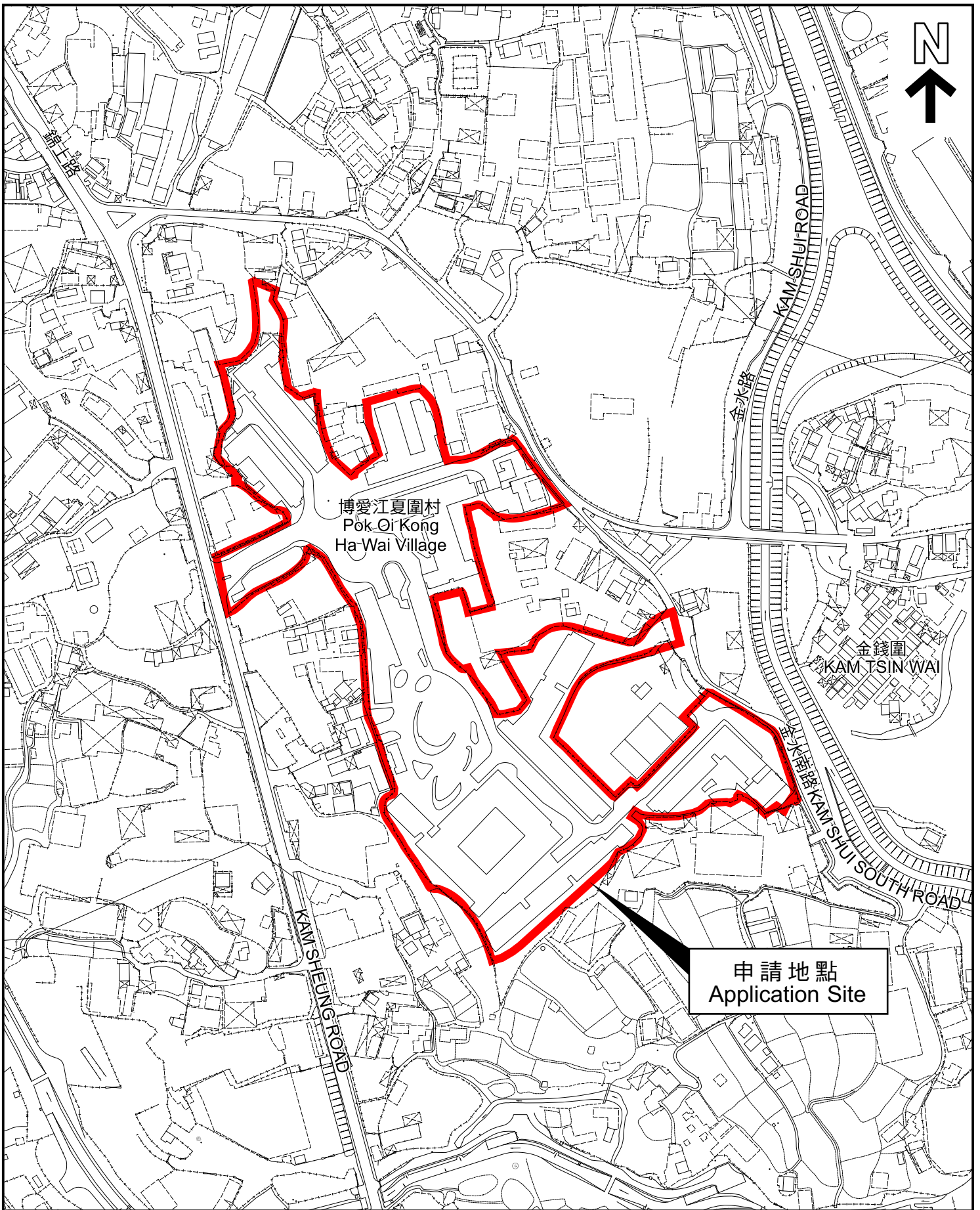
### 位置圖 LOCATION PLAN



申請地點界線只作識別用  
 APPLICATION SITE BOUNDARY  
 FOR IDENTIFICATION PURPOSE ONLY

參考編號  
 REFERENCE No.

A/YL-KTS/1126



本摘要圖於2026年4月10日擬備，  
 所根據的資料為測量圖編號  
 6-NE-12D、13C、17B 及 18A  
 EXTRACT PLAN PREPARED ON 10.4.2026  
 BASED ON SURVEY SHEETS No.  
 6-NE-12D, 13C, 17B & 18A

**平面圖 SITE PLAN**

申請地點界線只作識別用  
 APPLICATION SITE BOUNDARY  
 FOR IDENTIFICATION PURPOSE ONLY

參考編號  
 REFERENCE No.

**A/YL-KTS/1126**