

**Broad Development Parameters of the Applied Use/Development
in respect of Application No. A/NE-TKLN/125**
關乎申請編號 A/NE-TKLN/125 的擬議用途/發展的概括發展規範

Revised broad development parameters in view of
the further information received on 20.4.2026
因應於 2026 年 4 月 20 日接獲的進一步資料而修訂的概括發展規範

Application No. 申請編號	A/NE-TKLN/125		
Location/address 位置/地址	Various Lots in D.D. 80 and Adjoining Government Land, Lin Ma Hang Road, Ta Kwu Ling North 打鼓嶺北蓮麻坑路丈量約份第 80 約多個地段和毗連政府土地		
Site area 地盤面積	About 約 5,886 sq. m 平方米 (Includes Government Land of about 包括政府土地約 382 sq. m 平方米)		
Plan 圖則	Approved Ta Kwu Ling North Outline Zoning Plan No. S/NE-TKLN/2 打鼓嶺北分區計劃大綱核准圖編號 S/NE-TKLN/2		
Zoning 地帶	"Recreation" 「康樂」		
Type of Application 申請類別	Temporary Use/Development in Rural Areas for a Period of 3 Years 位於鄉郊地區的臨時用途/發展為期 3 年		
Applied use/ development 申請用途/發展	Temporary Warehouse for Storage of Electric Cable with Ancillary Open Storage of Construction Materials for a Period of 3 Years 臨時倉庫存放電纜連附屬露天存放建築材料 (為期 3 年)		
Gross floor area and/or plot ratio 總樓面面積及/ 或地積比率		sq. m 平方米	Plot ratio 地積比率
	Domestic 住用	-	-
	Non-domestic 非住用	About 約 2,600	About 約 0.441
No. of block 幢數	Domestic 住用	-	
	Non-domestic 非住用	1	
Building height/ No. of storeys 建築物高度/層數	Domestic 住用	-	m 米
		-	mPD 米(主水平基準上)
		-	Storey(s) 層
	Non-domestic 非住用	Not more than 不多於 6	m 米
		-	mPD 米(主水平基準上)
		Not more than 不多於 1	Storey(s) 層
Site coverage 上蓋面積	About 約 44.1 %		

No. of parking spaces and loading / unloading spaces 停車位及上落客貨 車位數目	Total no. of vehicle loading/unloading bays/lay-bys 上落客貨車位／停車處總數 Medium Goods Vehicle Spaces 中型貨車車位	2 2
--	---	----------------

* 有關資料是為方便市民大眾參考而提供。對於所載資料在使用上的問題及文義上的歧異，城市規劃委員會概不負責。若有任何疑問，應查閱申請人提交的文件。

The information is provided for easy reference of the general public. Under no circumstances will the Town Planning Board accept any liabilities for the use of the information nor any inaccuracies or discrepancies of the information provided. In case of doubt, reference should always be made to the submission of the applicant.

Submitted Plans, Drawings and Documents 提交的圖則、繪圖及文件

	<u>Chinese</u> 中文	<u>English</u> 英文
<u>Plans and Drawings 圖則及繪圖</u>		
Master layout plan(s)/Layout plan(s) 總綱發展藍圖／布局設計圖	<input type="checkbox"/>	<input checked="" type="checkbox"/>
Block plan(s) 樓宇位置圖	<input type="checkbox"/>	<input type="checkbox"/>
Floor plan(s) 樓宇平面圖	<input type="checkbox"/>	<input type="checkbox"/>
Sectional plan(s) 截視圖	<input type="checkbox"/>	<input type="checkbox"/>
Elevation(s) 立視圖	<input type="checkbox"/>	<input type="checkbox"/>
Photomontage(s) showing the proposed development 顯示擬議發展的合成照片	<input type="checkbox"/>	<input type="checkbox"/>
Master landscape plan(s)/Landscape plan(s) 園境設計總圖／園境設計圖	<input type="checkbox"/>	<input type="checkbox"/>
Others (please specify) 其他（請註明）	<input type="checkbox"/>	<input checked="" type="checkbox"/>
<u>Land status plan 土地類別圖</u>		
<u>Tree location plan 樹木位置圖</u>		
<u>Reports 報告書</u>		
Planning Statement / Justifications 規劃綱領 / 理據	<input checked="" type="checkbox"/>	<input checked="" type="checkbox"/>
Environmental assessment (noise, air and/or water pollutions) 環境評估（噪音、空氣及／或水的污染）	<input type="checkbox"/>	<input type="checkbox"/>
Traffic impact assessment (on vehicles) 就車輛的交通影響評估	<input type="checkbox"/>	<input type="checkbox"/>
Traffic impact assessment (on pedestrians) 就行人的交通影響評估	<input type="checkbox"/>	<input type="checkbox"/>
Visual impact assessment 視覺影響評估	<input type="checkbox"/>	<input type="checkbox"/>
Landscape impact assessment 景觀影響評估	<input type="checkbox"/>	<input type="checkbox"/>
Tree Survey 樹木調查	<input type="checkbox"/>	<input type="checkbox"/>
Geotechnical impact assessment 土力影響評估	<input type="checkbox"/>	<input type="checkbox"/>
Drainage impact assessment 排水影響評估	<input type="checkbox"/>	<input type="checkbox"/>
Sewerage impact assessment 排污影響評估	<input type="checkbox"/>	<input type="checkbox"/>
Risk Assessment 風險評估	<input type="checkbox"/>	<input type="checkbox"/>
Others (please specify) 其他（請註明）	<input type="checkbox"/>	<input checked="" type="checkbox"/>
<u>Swept path analysis 車輛路徑分析</u>		

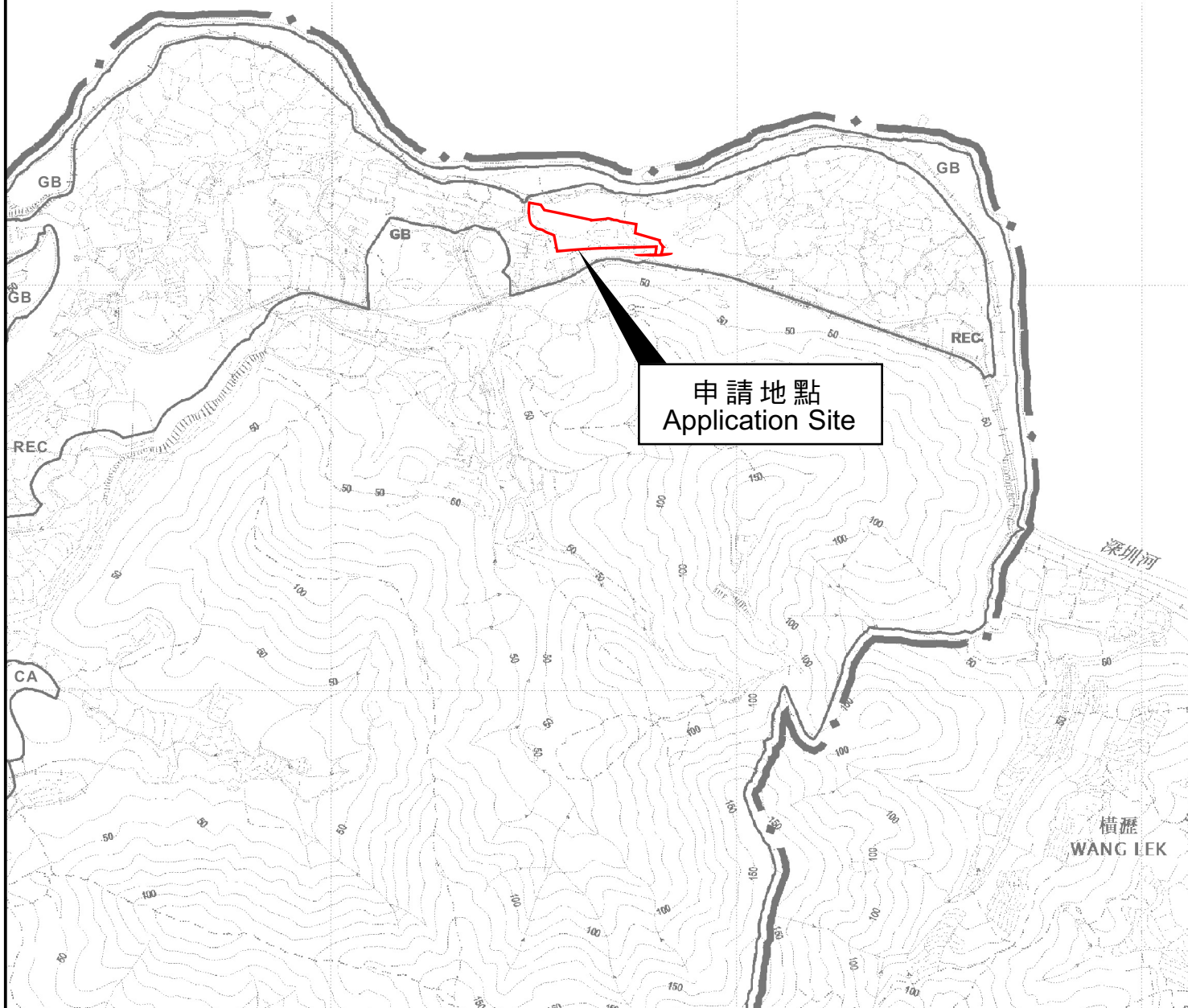
Note: May insert more than one 「✓」. 註：可在多於一個方格內加上「✓」號

Note: The information in the Gist of Application above is provided by the applicant for easy reference of the general public. Under no circumstances will the Town Planning Board accept any liabilities for the use of the information nor any inaccuracies or discrepancies of the information provided. In case of doubt, reference should always be made to the submission of the applicant.

註：上述申請摘要的資料是由申請人提供以方便市民大眾參考。對於所載資料在使用上的問題及文義上的歧異，城市規劃委員會概不負責。若有任何疑問，應查閱申請人提交的文件。



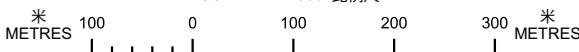
深圳市
SHENZHEN SHI



位置圖 LOCATION PLAN

因應於2026年4月20日接獲的進一步資料而修訂的位置圖
REVISED LOCATION PLAN
IN VIEW OF FURTHER INFORMATION
RECEIVED ON 20.4.2026

SCALE 1 : 7 500 比例尺



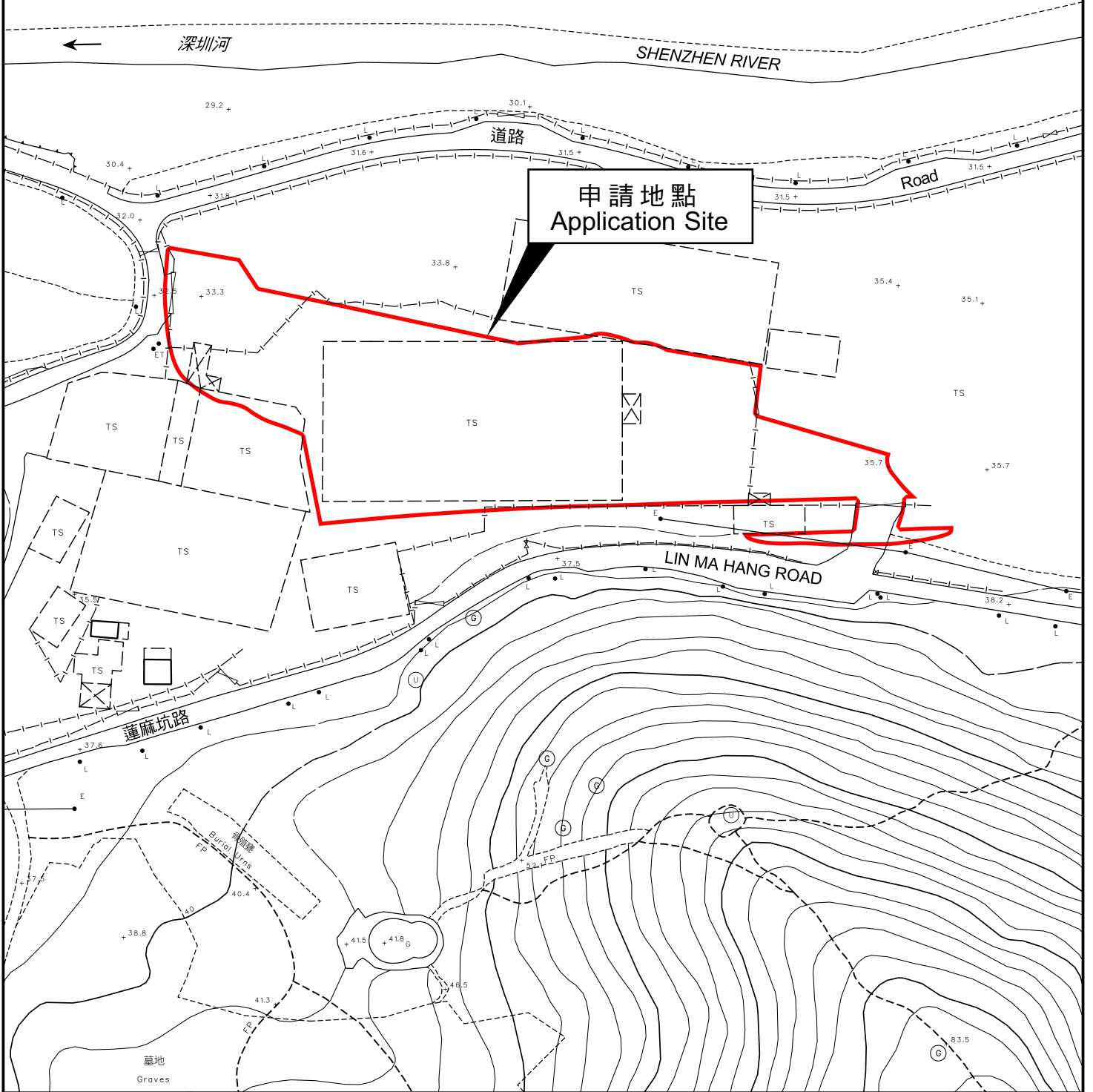
本摘要圖於2026年4月23日擬備，
所根據的資料為於2016年5月3日
核准的分區計劃大綱圖編號S/NE-TKLN/2
EXTRACT PLAN PREPARED ON 23.4.2026
BASED ON OUTLINE ZONING PLAN No.
S/NE-TKLN/2 APPROVED ON 3.5.2016

申請地點界線只作識別用
APPLICATION SITE BOUNDARY
FOR IDENTIFICATION PURPOSE ONLY

參考編號
REFERENCE No.

A/NE-TKLN/125

深圳市
SHENZHEN SHI



平面圖 SITE PLAN

本摘要圖於2026年4月23日擬備，
所根據的資料為測量圖編號
3-NW-9B
EXTRACT PLAN PREPARED ON 23.4.2026
BASED ON SURVEY SHEET No.
3-NW-9B

因應於2026年4月20日接獲的進一步資料而修訂的平面圖
REVISED SITE PLAN
IN VIEW OF FURTHER INFORMATION
RECEIVED ON 20.4.2026

申請地點界線只作識別用
APPLICATION SITE BOUNDARY
FOR IDENTIFICATION PURPOSE ONLY

參考編號
REFERENCE No.

A/NE-TKLN/125