

**Broad Development Parameters of the Applied Use/Development  
in respect of Application No. A/YL-KTN/1236**

**關於申請編號 A/YL-KTN/1236 的擬議用途/發展的概括發展規範**

Application No. 申請編號	A/YL-KTN/1236		
Location/address 位置/地址	Lots 1069 RP (Part) and 1078 in D.D. 109, Kam Tin North, Yuen Long 元朗錦田北丈量約份第 109 約地段第 1069 號餘段(部分)及第 1078 號		
Site area 地盤面積	About 約 1,470 sq. m 平方米		
Plan 圖則	Approved Kam Tin North Outline Zoning Plan No. S/YL-KTN/11 錦田北分區計劃大綱核准圖編號 S/YL-KTN/11		
Zoning 地帶	"Agriculture" 「農業」		
Type of Application 申請類別	Temporary Use/Development in Rural Areas for a Period of 3 Years 位於鄉郊地區的臨時用途/發展為期 3 年		
Applied use/ development 申請用途/發展	Temporary Warehouse (excluding Dangerous Goods Godown) with Ancillary Office and Associated Filling of Land for a Period of 3 Years 臨時貨倉(危險品倉庫除外)連附屬辦公室及相關的填土工程(為期 3 年)		
Gross floor area and/or plot ratio 總樓面面積及/ 或地積比率		sq. m 平方米	Plot ratio 地積比率
	Domestic 住用	-	-
	Non-domestic 非住用	About 約 675	About 約 0.46
No. of block 幢數	Domestic 住用	-	
	Non-domestic 非住用	3	
Building height/ No. of storeys 建築物高度/層數	Domestic 住用	-	m 米
		-	mPD 米(主水平基準上)
		-	Storey(s) 層
	Non-domestic 非住用	Not more than 不多於 8	m 米
		-	mPD 米(主水平基準上)
		Not more than 不多於 1	Storey(s) 層
Site coverage 上蓋面積	About 約 46 %		

No. of parking spaces and loading / unloading spaces 停車位及上落客貨 車位數目	Total no. of vehicle spaces 停車位總數  Medium Goods Vehicle Parking Spaces 中型貨車泊車位	2  2
--	--	------------

\* 有關資料是為方便市民大眾參考而提供。對於所載資料在使用上的問題及文義上的歧異，城市規劃委員會概不負責。若有任何疑問，應查閱申請人提交的文件。

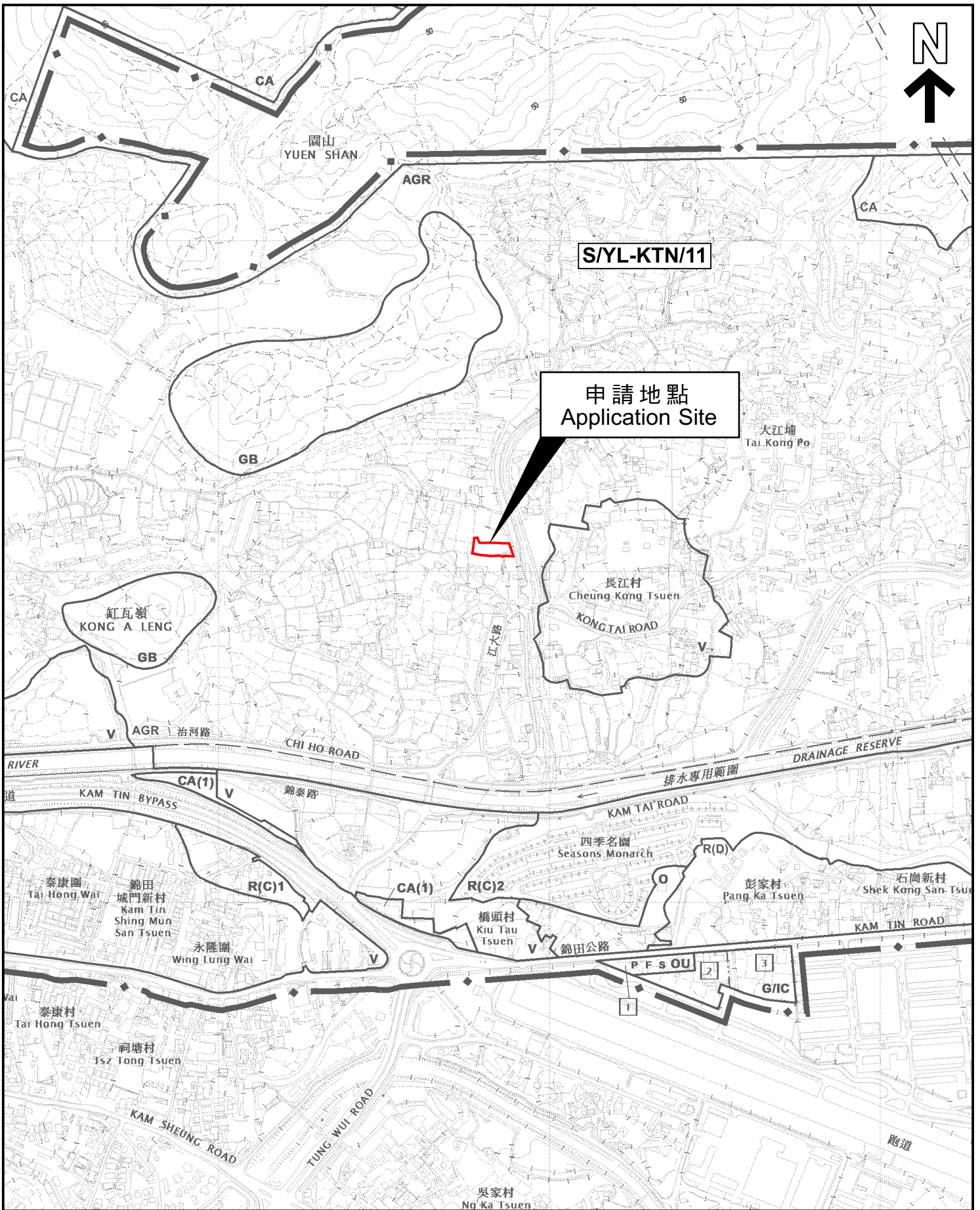
The information is provided for easy reference of the general public. Under no circumstances will the Town Planning Board accept any liabilities for the use of the information nor any inaccuracies or discrepancies of the information provided. In case of doubt, reference should always be made to the submission of the applicant.

## Submitted Plans, Drawings and Documents 提交的圖則、繪圖及文件

	<u>Chinese</u> 中文	<u>English</u> 英文
<b><u>Plans and Drawings 圖則及繪圖</u></b>		
Master layout plan(s)/Layout plan(s) 總綱發展藍圖／布局設計圖	<input type="checkbox"/>	<input checked="" type="checkbox"/>
Block plan(s) 樓宇位置圖	<input type="checkbox"/>	<input type="checkbox"/>
Floor plan(s) 樓宇平面圖	<input type="checkbox"/>	<input type="checkbox"/>
Sectional plan(s) 截視圖	<input type="checkbox"/>	<input type="checkbox"/>
Elevation(s) 立視圖	<input type="checkbox"/>	<input type="checkbox"/>
Photomontage(s) showing the proposed development 顯示擬議發展的合成照片	<input type="checkbox"/>	<input type="checkbox"/>
Master landscape plan(s)/Landscape plan(s) 園境設計總圖／園境設計圖	<input type="checkbox"/>	<input type="checkbox"/>
Others (please specify) 其他（請註明）	<input type="checkbox"/>	<input checked="" type="checkbox"/>
<b><u>Location plan 位置圖</u></b>		
<b><u>Lot index plan 地段索引圖</u></b>		
<b><u>Land filling plan 填土工程範圍圖</u></b>		
<b><u>Swept path analysis 行車線分析圖</u></b>		
<b><u>Reports 報告書</u></b>		
Planning Statement / Justifications 規劃綱領 / 理據	<input type="checkbox"/>	<input checked="" type="checkbox"/>
Environmental assessment (noise, air and/or water pollutions) 環境評估（噪音、空氣及／或水的污染）	<input type="checkbox"/>	<input type="checkbox"/>
Traffic impact assessment (on vehicles) 就車輛的交通影響評估	<input type="checkbox"/>	<input type="checkbox"/>
Traffic impact assessment (on pedestrians) 就行人的交通影響評估	<input type="checkbox"/>	<input type="checkbox"/>
Visual impact assessment 視覺影響評估	<input type="checkbox"/>	<input type="checkbox"/>
Landscape impact assessment 景觀影響評估	<input type="checkbox"/>	<input type="checkbox"/>
Tree Survey 樹木調查	<input type="checkbox"/>	<input type="checkbox"/>
Geotechnical impact assessment 土力影響評估	<input type="checkbox"/>	<input type="checkbox"/>
Drainage impact assessment 排水影響評估	<input type="checkbox"/>	<input type="checkbox"/>
Sewerage impact assessment 排污影響評估	<input type="checkbox"/>	<input type="checkbox"/>
Risk Assessment 風險評估	<input type="checkbox"/>	<input type="checkbox"/>
Others (please specify) 其他（請註明）	<input checked="" type="checkbox"/>	<input checked="" type="checkbox"/>
<b><u>Executive summary 行政摘要</u></b>		
Note: May insert more than one 「✓」. 註：可在多於一個方格內加上「✓」號		

Note: The information in the Gist of Application above is provided by the applicant for easy reference of the general public. Under no circumstances will the Town Planning Board accept any liabilities for the use of the information nor any inaccuracies or discrepancies of the information provided. In case of doubt, reference should always be made to the submission of the applicant.

註：上述申請摘要的資料是由申請人提供以方便市民大眾參考。對於所載資料在使用上的問題及文義上的歧異，城市規劃委員會概不負責。若有任何疑問，應查閱申請人提交的文件。

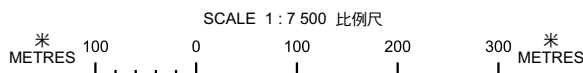


申請地點  
Application Site

S/YL-KTN/11

本摘要圖於2026年5月21日擬備，  
所根據的資料為於2023年12月5日  
核准的分區計劃大綱圖編號 S/YL-KTN/11  
EXTRACT PLAN PREPARED ON 21.5.2026  
BASED ON OUTLINE ZONING PLAN No.  
S/YL-KTN/11 APPROVED ON 5.12.2023

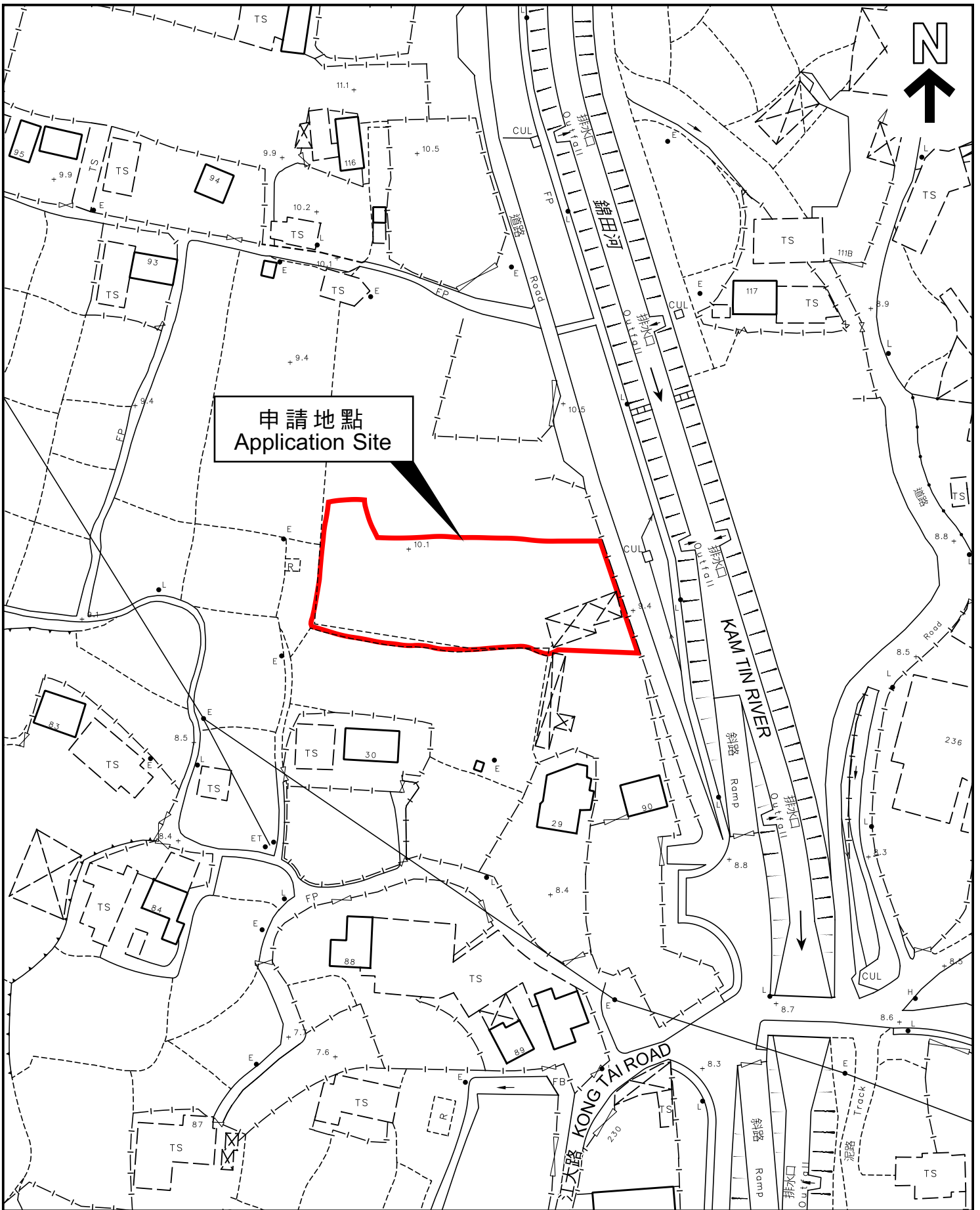
位置圖 LOCATION PLAN



申請地點界線只作識別用  
APPLICATION SITE BOUNDARY  
FOR IDENTIFICATION PURPOSE ONLY

參考編號  
REFERENCE No.

A/YL-KTN/1236



申請地點  
Application Site

本摘要圖於2026年5月21日擬備，  
所根據的資料為測量圖編號  
6-NE-7D 及 8C  
EXTRACT PLAN PREPARED ON 21.5.2026  
BASED ON SURVEY SHEETS No.  
6-NE-7D & 8C

平面圖 SITE PLAN

申請地點界線只作識別用  
APPLICATION SITE BOUNDARY  
FOR IDENTIFICATION PURPOSE ONLY

參考編號  
REFERENCE No.  
A/YL-KTN/1236