

**Broad Development Parameters of the Applied Use/Development  
in respect of Application No. A/I-TOF/9**

**關於申請編號 A/I-TOF/9 的擬議用途/發展的概括發展規範**

Application No. 申請編號	A/I-TOF/9		
Location/address 位置/地址	Government Land in D.D. 302L, Tai O, Lantau Island 大嶼山大澳大嶼山丈量約份第 302 約的政府土地		
Site area 地盤面積	About 約 31.875 sq. m 平方米		
Plan 圖則	Approved Tai O Fringe Outline Zoning Plan No. S/I-TOF/2 and Approved Tai O Town Centre Outline Zoning Plan No. S/I-TOTC/2 大澳邊緣分區計劃大綱核准圖編號 S/I-TOF/2 及大澳市中心分區計劃大綱核准圖 編號 S/I-TOTC/2		
Zoning 地帶	"Coastal Protection Area", "Other Specified Uses" annotated "Sewage Treatment Works" and "Green Belt" 「海岸保護區」、「其他指定用途」註明「污水處理廠」及「綠化地帶」		
Type of Application 申請類別	Temporary Use/Development in Rural Areas for a Period of 3 Years 位於鄉郊地區的臨時用途/發展為期 3 年		
Applied use/ development 申請用途/發展	Proposed Temporary Radar Installation with Ancillary Facilities and Associated Excavation of Land for a Period of 3 Years 擬議臨時雷達裝置連附屬設施和相關挖土工程（為期 3 年）		
Gross floor area and/or plot ratio 總樓面面積及/ 或地積比率		sq. m 平方米	Plot ratio 地積比率
	Domestic 住用	-	-
	Non-domestic 非住用	-	-
No. of block 幢數	Domestic 住用	-	
	Non-domestic 非住用	-	
Building height/ No. of storeys 建築物高度/層數	Domestic 住用	-	m 米
		-	mPD 米(主水平基準上)
		-	Storey(s) 層
	Non-domestic 非住用	-	m 米
		-	mPD 米(主水平基準上)
		-	Storey(s) 層
Site coverage 上蓋面積	-		

No. of parking spaces and loading / unloading spaces 停車位及上落客貨 車位數目	-
--	---

\* 有關資料是為方便市民大眾參考而提供。對於所載資料在使用上的問題及文義上的歧異，城市規劃委員會概不負責。若有任何疑問，應查閱申請人提交的文件。

The information is provided for easy reference of the general public. Under no circumstances will the Town Planning Board accept any liabilities for the use of the information nor any inaccuracies or discrepancies of the information provided. In case of doubt, reference should always be made to the submission of the applicant.

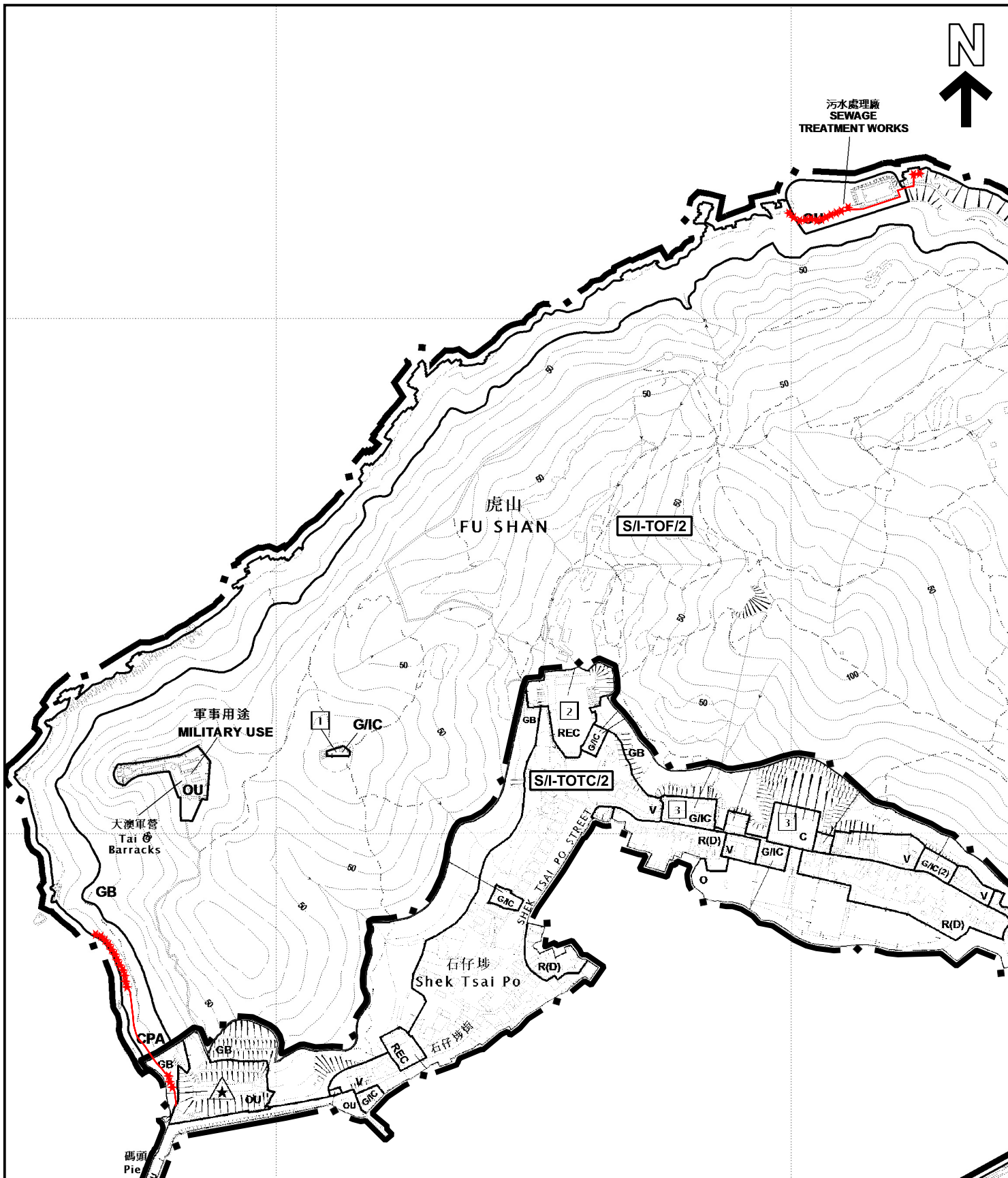
<b>Submitted Plans, Drawings and Documents 提交的圖則、繪圖及文件</b>		
	<u>Chinese</u> 中文	<u>English</u> 英文
<b><u>Plans and Drawings 圖則及繪圖</u></b>		
Master layout plan(s)/Layout plan(s) 總綱發展藍圖／布局設計圖	<input type="checkbox"/>	<input checked="" type="checkbox"/>
Block plan(s) 樓宇位置圖	<input type="checkbox"/>	<input type="checkbox"/>
Floor plan(s) 樓宇平面圖	<input type="checkbox"/>	<input type="checkbox"/>
Sectional plan(s) 截視圖	<input type="checkbox"/>	<input checked="" type="checkbox"/>
Elevation(s) 立視圖	<input type="checkbox"/>	<input type="checkbox"/>
Photomontage(s) showing the proposed development 顯示擬議發展的合成照片	<input type="checkbox"/>	<input type="checkbox"/>
Master landscape plan(s)/Landscape plan(s) 園境設計總圖／園境設計圖	<input type="checkbox"/>	<input type="checkbox"/>
Others (please specify) 其他（請註明）	<input type="checkbox"/>	<input type="checkbox"/>
<b><u>Antennas and Cable Details 雷達裝置及綫路圖</u></b>		
<b><u>Reports 報告書</u></b>		
Planning Statement / Justifications 規劃綱領 / 理據	<input type="checkbox"/>	<input checked="" type="checkbox"/>
Environmental assessment (noise, air and/or water pollutions) 環境評估（噪音、空氣及／或水的污染）	<input type="checkbox"/>	<input type="checkbox"/>
Traffic impact assessment (on vehicles) 就車輛的交通影響評估	<input type="checkbox"/>	<input type="checkbox"/>
Traffic impact assessment (on pedestrians) 就行人的交通影響評估	<input type="checkbox"/>	<input type="checkbox"/>
Visual impact assessment 視覺影響評估	<input type="checkbox"/>	<input type="checkbox"/>
Landscape impact assessment 景觀影響評估	<input type="checkbox"/>	<input type="checkbox"/>
Tree Survey 樹木調查	<input type="checkbox"/>	<input type="checkbox"/>
Geotechnical impact assessment 土力影響評估	<input type="checkbox"/>	<input type="checkbox"/>
Drainage impact assessment 排水影響評估	<input type="checkbox"/>	<input type="checkbox"/>
Sewerage impact assessment 排污影響評估	<input type="checkbox"/>	<input type="checkbox"/>
Risk Assessment 風險評估	<input type="checkbox"/>	<input type="checkbox"/>
Others (please specify) 其他（請註明）	<input type="checkbox"/>	<input checked="" type="checkbox"/>
<b><u>Geotechnical Planning Review Report 土力規劃檢討報告</u></b>		
Note: May insert more than one 「✓」. 註：可在多於一個方格內加上「✓」號		

Note: The information in the Gist of Application above is provided by the applicant for easy reference of the general public. Under no circumstances will the Town Planning Board accept any liabilities for the use of the information nor any inaccuracies or discrepancies of the information provided. In case of doubt, reference should always be made to the submission of the applicant.

註：上述申請摘要的資料是由申請人提供以方便市民大眾參考。對於所載資料在使用上的問題及文義上的歧異，城市規劃委員會概不負責。若有任何疑問，應查閱申請人提交的文件。



污水處理廠  
SEWAGE  
TREATMENT WORKS



圖例 LEGEND

 申請地點  
APPLICATION SITES

本摘要圖於2026年5月28日擬備，  
所根據的資料為於2014年9月23日  
核准的分區計劃大綱圖編號S/I-TOF/2 及  
於2015年7月21日核准的分區計劃大綱圖  
編號S/I-TOTC/2

EXTRACT PLAN PREPARED ON  
28.5.2026 BASED ON OUTLINE ZONING  
PLAN No. S/I-TOF/2 APPROVED ON  
23.9.2014 AND OUTLINE ZONING PLAN  
No. S/I-TOTC/2 APPROVED ON  
21.7.2015

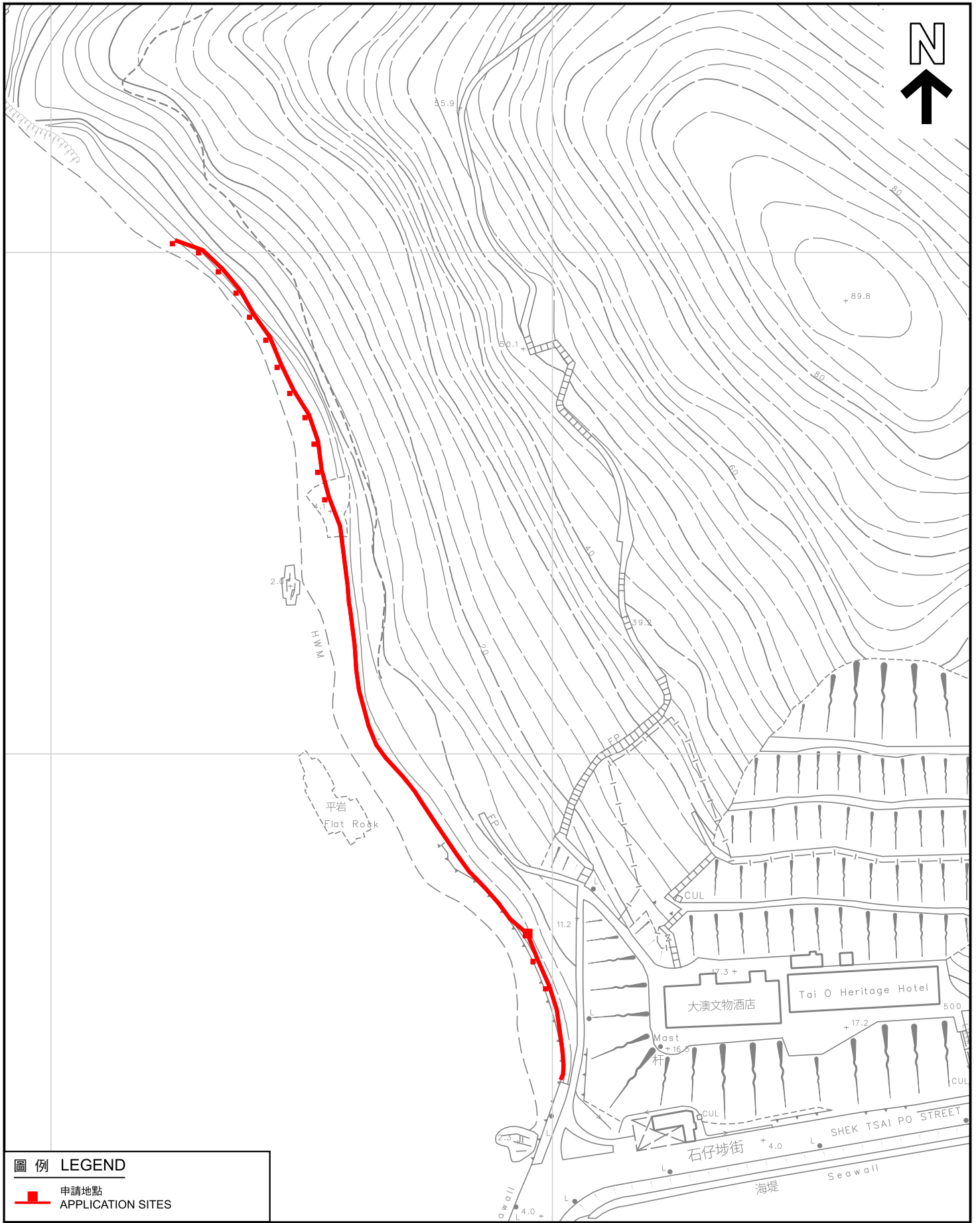
位置圖 LOCATION PLAN

SCALE 1:5 000 比例尺  
米 METRES 100 0 100 200 METRES

申請地點界線只作識別用  
APPLICATION SITE BOUNDARY  
FOR IDENTIFICATION PURPOSE ONLY

參考編號  
REFERENCE No.

A/I-TOF/9



圖例 LEGEND

 申請地點  
APPLICATION SITES

本摘要圖於2026年5月28日擬備，  
所根據的資料為測量圖編號9-SW-22B

EXTRACT PLAN PREPARED ON  
28.5.2026 BASED ON SURVEY SHEET  
No. 9-SW-22B

平面圖 SITE PLAN

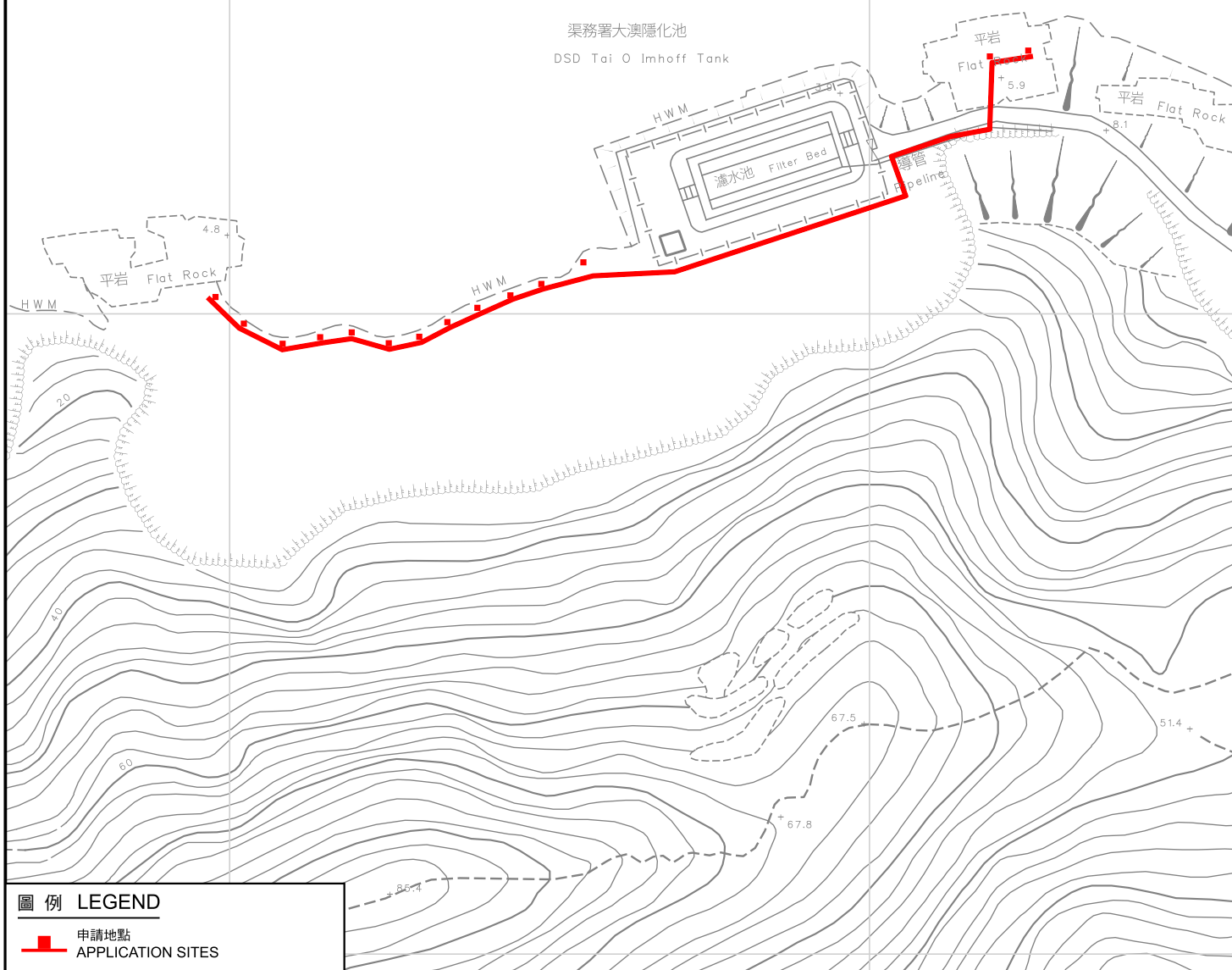
申請地點界線只作識別用  
APPLICATION SITE BOUNDARY  
FOR IDENTIFICATION PURPOSE ONLY

參考編號  
REFERENCE No.

**AI-TOF/9**



渠務署大澳隱化池  
DSD Tai O Imhoff Tank



圖例 LEGEND

 申請地點  
APPLICATION SITES

本摘要圖於2026年5月28日擬備，  
所根據的資料為測量圖編號9-SW-18C

EXTRACT PLAN PREPARED ON  
28.5.2026 BASED ON SURVEY SHEET  
No. 9-SW-18C

平面圖 SITE PLAN

申請地點界線只作識別用  
APPLICATION SITE BOUNDARY  
FOR IDENTIFICATION PURPOSE ONLY

參考編號  
REFERENCE No.

A/I-TOF/9