

**Broad Development Parameters of the Applied Use/Development
in respect of Application No. A/NE-HLH/91**

關於申請編號 A/NE-HLH/91 的擬議用途/發展的概括發展規範

Application No. 申請編號	A/NE-HLH/91		
Location/address 位置/地址	Various Lots in D.D. 87, Hung Lung Hang 恐龍坑丈量約份第 87 約多個地段		
Site area 地盤面積	About 約 23,163 sq. m 平方米		
Plan 圖則	Approved Hung Lung Hang Outline Zoning Plan No. S/NE-HLH/11 恐龍坑分區計劃大綱核准圖編號 S/NE-HLH/11		
Zoning 地帶	“Agriculture” 「農業」		
Type of Application 申請類別	Temporary Use/Development in Rural Areas for a Period of 3 Years 位於鄉郊地區的臨時用途/發展為期 3 年		
Applied use/ development 申請用途/發展	Proposed Temporary Container Storage Yard, Container Vehicle Park, Vehicle Repair Workshop, Logistics Centre, Warehouse and Open Storage of Miscellaneous Goods with Ancillary Facilities and Associated Filling of Land for a Period of 3 Years 擬議臨時貨櫃貯物場、貨櫃車停車場、汽車修理工場、物流中心、貨倉和露天存放雜類貨品連附屬設施及相關填土工程（為期 3 年）		
Gross floor area and/or plot ratio 總樓面面積及/ 或地積比率		sq. m 平方米	Plot ratio 地積比率
	Domestic 住用	-	-
	Non-domestic 非住用	About 約 1,600	About 約 0.07
No. of block 幢數	Domestic 住用	-	
	Non-domestic 非住用	9	
Building height/ No. of storeys 建築物高度/層數	Domestic 住用	-	m 米
		-	mPD 米(主水平基準上)
		-	Storey(s) 層
	Non-domestic 非住用	About 約 3 - 8.23	m 米
		-	mPD 米(主水平基準上)
		1	Storey(s) 層
Site coverage 上蓋面積	About 約 7%		

No. of parking spaces and loading / unloading spaces 停車位及上落客貨車位數目	Total no. of vehicle spaces 停車位總數	25
	Private Car Parking Spaces 私家車車位	12
	Light Goods Vehicle Parking Spaces 輕型貨車泊車位	5
	Container Vehicle Parking Spaces 貨櫃車泊車位	8
	Total no. of vehicle loading/unloading bays/lay-bys 上落客貨車位／停車處總數	10
	Light Goods Vehicle Spaces 輕型貨車車位	1
	Container Vehicle Spaces 貨櫃車車位	9

* 有關資料是為方便市民大眾參考而提供。對於所載資料在使用上的問題及文義上的歧異，城市規劃委員會概不負責。若有任何疑問，應查閱申請人提交的文件。

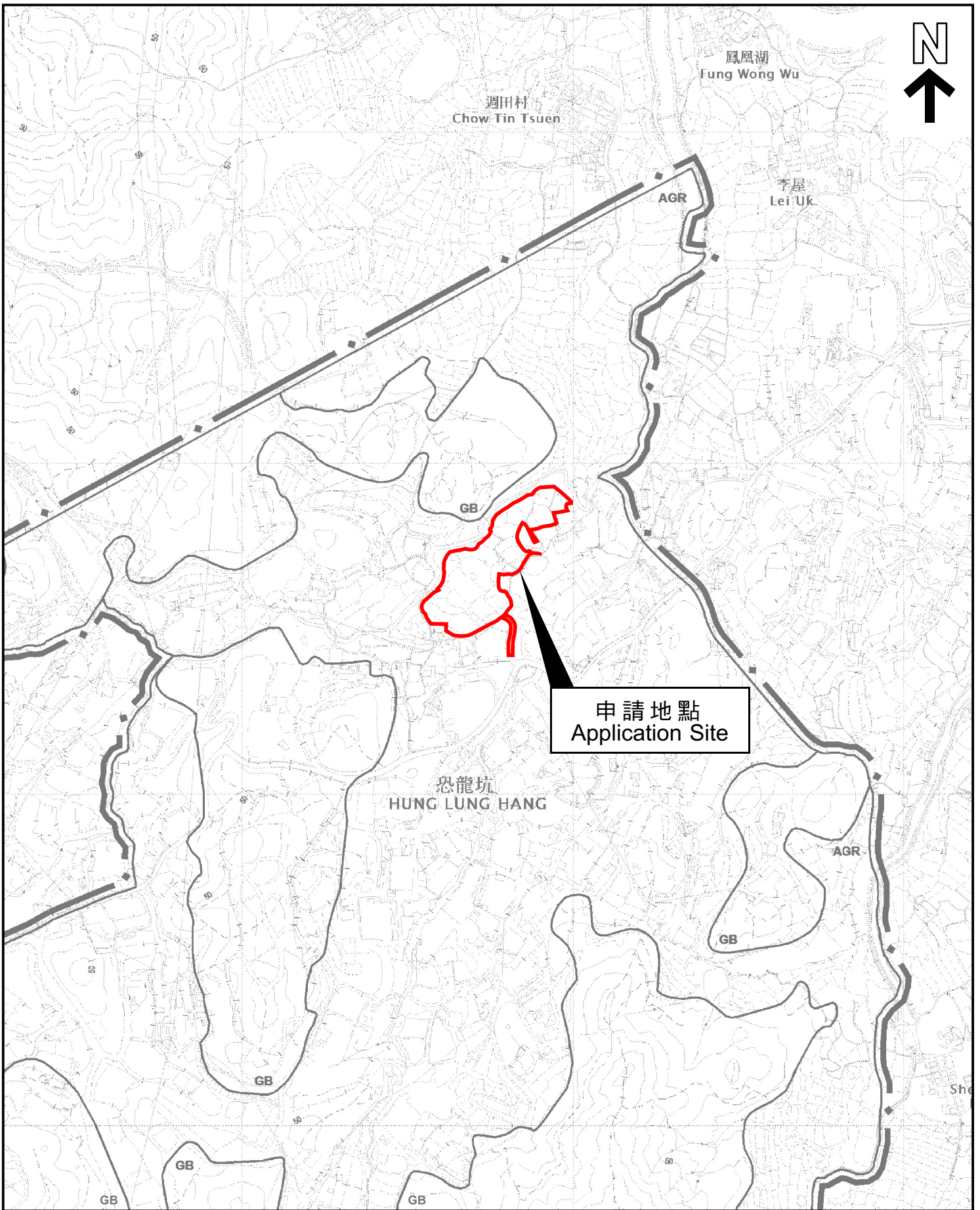
The information is provided for easy reference of the general public. Under no circumstances will the Town Planning Board accept any liabilities for the use of the information nor any inaccuracies or discrepancies of the information provided. In case of doubt, reference should always be made to the submission of the applicant.

Submitted Plans, Drawings and Documents 提交的圖則、繪圖及文件

	<u>Chinese</u> 中文	<u>English</u> 英文
<u>Plans and Drawings 圖則及繪圖</u>		
Master layout plan(s)/Layout plan(s) 總綱發展藍圖／布局設計圖	<input type="checkbox"/>	<input checked="" type="checkbox"/>
Block plan(s) 樓宇位置圖	<input type="checkbox"/>	<input type="checkbox"/>
Floor plan(s) 樓宇平面圖	<input type="checkbox"/>	<input type="checkbox"/>
Sectional plan(s) 截視圖	<input type="checkbox"/>	<input type="checkbox"/>
Elevation(s) 立視圖	<input type="checkbox"/>	<input type="checkbox"/>
Photomontage(s) showing the proposed development 顯示擬議發展的合成照片	<input type="checkbox"/>	<input type="checkbox"/>
Master landscape plan(s)/Landscape plan(s) 園境設計總圖／園境設計圖	<input type="checkbox"/>	<input type="checkbox"/>
Others (please specify) 其他（請註明）	<input type="checkbox"/>	<input checked="" type="checkbox"/>
<u>Plans showing Location/Zoning/Land Status of the Site 申請地點的位置/地帶/土地類別圖, Plans showing Location/Zoning of the Original Premises 原本經營場的位置/地帶圖, Plans showing Fanling North New Development Area/San Tin Technopole/Shapou Public Housing Development and related Land Resumption 顯示粉嶺北新發展區/新田科技城/沙埔公營房屋發展和相關收回土地的圖則, Town Planning Board Guidelines No. 13G Plan 城市規劃委員會規劃指引編號 13G 圖, Plans Showing Details of Tenants and Proposed Structures 顯示租戶和擬議構築物的圖則, Filling of Land Plan 填土圖, Swept Path Analysis 行車路線分析圖</u>		
<u>Reports 報告書</u>		
Planning Statement / Justifications 規劃綱領 / 理據	<input type="checkbox"/>	<input checked="" type="checkbox"/>
Environmental assessment (noise, air and/or water pollutions) 環境評估（噪音、空氣及／或水的污染）	<input type="checkbox"/>	<input type="checkbox"/>
Traffic impact assessment (on vehicles) 就車輛的交通影響評估	<input type="checkbox"/>	<input type="checkbox"/>
Traffic impact assessment (on pedestrians) 就行人的交通影響評估	<input type="checkbox"/>	<input type="checkbox"/>
Visual impact assessment 視覺影響評估	<input type="checkbox"/>	<input type="checkbox"/>
Landscape impact assessment 景觀影響評估	<input type="checkbox"/>	<input type="checkbox"/>
Tree Survey 樹木調查	<input type="checkbox"/>	<input type="checkbox"/>
Geotechnical impact assessment 土力影響評估	<input type="checkbox"/>	<input type="checkbox"/>
Drainage impact assessment 排水影響評估	<input type="checkbox"/>	<input type="checkbox"/>
Sewerage impact assessment 排污影響評估	<input type="checkbox"/>	<input type="checkbox"/>
Risk Assessment 風險評估	<input type="checkbox"/>	<input type="checkbox"/>
Others (please specify) 其他（請註明）	<input type="checkbox"/>	<input checked="" type="checkbox"/>
<u>Provision of Fire Extinguishers and Implemented Traffic Management Measures under Previous Planning Application No. A/NE-HLH/77 先前規劃申請編號 A/NE-HLH/77 下已設置的滅火筒和已落實交通管理措施, Approved Drainage Impact Assessment, Fire Service Installations Proposal under Previous Planning Application No. A/NE-HLH/77 先前規劃申請編號 A/NE-HLH/77 下獲接納的排水影響評估和消防裝置建議書</u>		
Note: May insert more than one 「✓」. 註：可在多於一個方格內加上「✓」號		

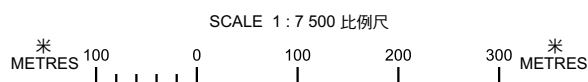
Note: The information in the Gist of Application above is provided by the applicant for easy reference of the general public. Under no circumstances will the Town Planning Board accept any liabilities for the use of the information nor any inaccuracies or discrepancies of the information provided. In case of doubt, reference should always be made to the submission of the applicant.

註：上述申請摘要的資料是由申請人提供以方便市民大眾參考。對於所載資料在使用上的問題及文義上的歧異，城市規劃委員會概不負責。若有任何疑問，應查閱申請人提交的文件。



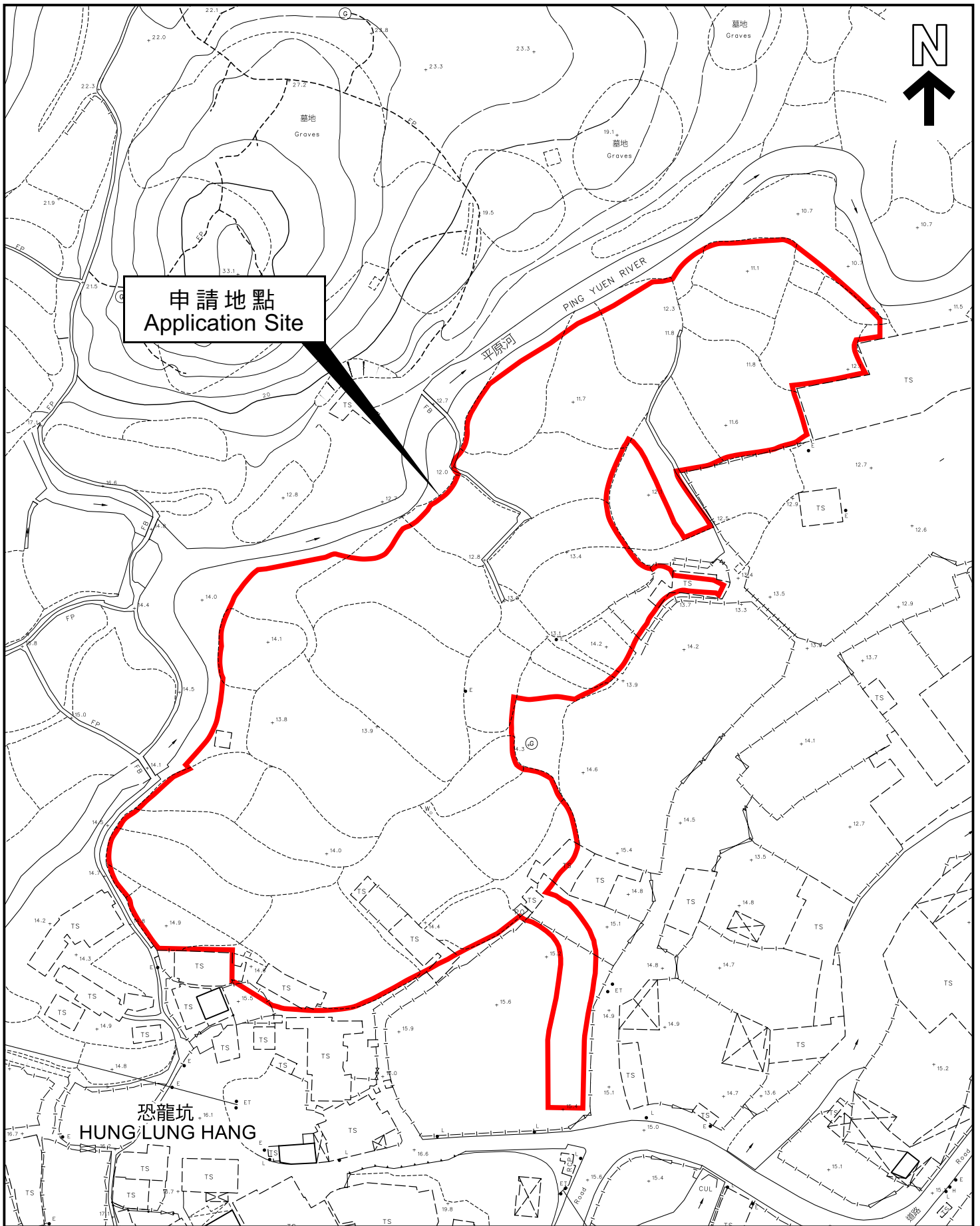
本摘要圖於2026年6月4日擬備，
 所根據的資料為於2017年12月5日
 核准的分區計劃大綱圖編號S/NE-HLH/11
 EXTRACT PLAN PREPARED ON 4.6.2026
 BASED ON OUTLINE ZONING PLAN No.
 S/NE-HLH/11 APPROVED ON 5.12.2017

位置圖 LOCATION PLAN



申請地點界線只作識別用
 APPLICATION SITE BOUNDARY
 FOR IDENTIFICATION PURPOSE ONLY

參考編號
 REFERENCE No.
A/NE-HLH/91



本摘要圖於2026年6月5日擬備，
 所根據的資料為測量圖編號
 3-NW-17D、18C、22B及23A
 EXTRACT PLAN PREPARED ON 5.6.2026
 BASED ON SURVEY SHEETS No.
 3-NW-17D, 18C, 22B & 23A

平面圖 SITE PLAN

申請地點界線只作識別用
 APPLICATION SITE BOUNDARY
 FOR IDENTIFICATION PURPOSE ONLY

參考編號
 REFERENCE No.

A/NE-HLH/91