

**Broad Development Parameters of the Applied Use/Development
in respect of Application No. A/TM-LTYT/502**

關於申請編號 A/TM-LTYT/502 的擬議用途/發展的概括發展規範

Revised broad development parameters in view of

the further information received on 9.6.2026

因應於 2026 年 6 月 9 日接獲的進一步資料而修訂的概括發展規範

Application No. 申請編號	A/TM-LTYT/502
Location/address 位置/地址	Lots 531 RP, 532 S.D RP and 532 RP in D.D. 130 and Adjoining Government Land, Lam Tei, Tuen Mun 屯門藍地丈量約份第 130 約地段第 531 號餘段、第 532 號 D 分段餘段及第 532 號餘段和毗連政府土地
Site area 地盤面積	Application Site 申請地點: About 約 2,644.68 sq. m 平方米 (Includes Government Land of about 包括政府土地約 1,996.18 sq.m 平方 米) Development Site 發展地點: About 約 2,195.5 sq. m 平方米 (Includes Government Land of about 包括政府土地約 1,547 sq.m 平方 米)
Plan 圖則	Section 16 application 第 16 條申請 Draft Lam Tei and Yick Yuen Outline Zoning Plan No. S/TM-LTYT/13 and Approved Tuen Mun Outline Zoning Plan No. S/TM/41 藍地及亦園分區計劃大綱草圖編號 S/TM-LTYT/13 及屯門分區計劃大綱核准圖編 號 S/TM/41 Further information received 接獲進一步資料 Approved Lam Tei and Yick Yuen Outline Zoning Plan No. S/TM-LTYT/14 and Approved Tuen Mun Outline Zoning Plan No. S/TM/41 藍地及亦園分區計劃大綱核准圖編號 S/TM-LTYT/14 及屯門分區計劃大綱核准圖 編號 S/TM/41
Zoning 地帶	Section 16 application 第 16 條申請 "Commercial", area shown as 'Road' 「商業」、顯示為「道路」的地方 Further information received 接獲進一步資料 "Commercial", area shown as 'Road' 「商業」、顯示為「道路」的地方
Applied use/ development 申請用途/發展	Proposed Residential Development (Flat) with Shop and Services Use and Minor Relaxation of Plot Ratio and Building Height Restrictions 擬議分層住宅發展及商店及服務行業用途，以及略為放寬地積比率及建築物高度 限制

Gross floor area and/or plot ratio 總樓面面積及／或地積比率		sq. m 平方米	Plot ratio 地積比率
	Domestic 住用	About 約 9,156.1	About 約 4.17
	Non-domestic 非住用	About 約 65	About 約 0.03
No. of block 幢數	Domestic 住用	-	
	Non-domestic 非住用	-	
	Composite 綜合用途	1	
Building height/No. of storeys 建築物高度／層數	Domestic 住用	-	m 米
		-	mPD 米(主水平基準上)
		-	Storey(s) 層
	Non-domestic 非住用	-	m 米
		-	mPD 米(主水平基準上)
		-	Storey(s) 層
	Composite 綜合用途	About 約 58.68	m 米
		About 約 65.53	mPD 米(主水平基準上)
		17	Storey(s) 層
Site coverage 上蓋面積	About 約 33.3 %		
No. of units 單位數目	276 Flats 住宅單位		
Open space 休憩用地	Private 私人	Not less than 不少於 718	sq. m 平方米
	Public 公眾	-	sq. m 平方米
No. of parking spaces and loading / unloading spaces 停車位及上落客貨車位數目	Total no. of vehicle spaces 停車位總數		107
	Private Car Parking Spaces 私家車車位		42
	Motorcycle Parking Spaces 電單車車位		3
	Bicycle Parking Spaces 單車車位		62
	Total no. of vehicle loading/unloading bays/lay-bys 上落客貨車位／停車處總數		4
	Light Goods Vehicle Spaces 輕型貨車車位		4

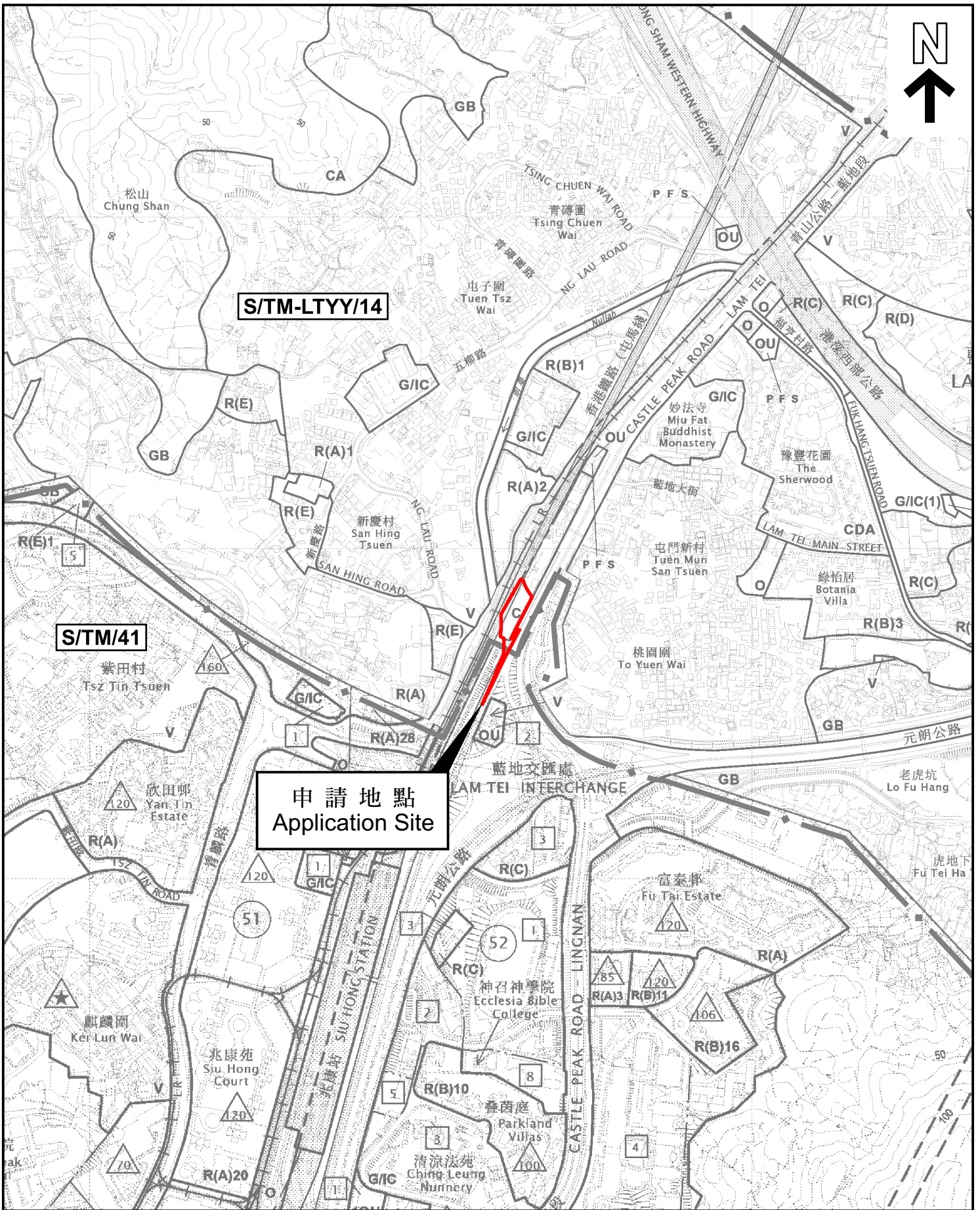
* 有關資料是為方便市民大眾參考而提供。對於所載資料在使用上的問題及文義上的歧異，城市規劃委員會概不負責。若有任何疑問，應查閱申請人提交的文件。

The information is provided for easy reference of the general public. Under no circumstances will the Town Planning Board accept any liabilities for the use of the information nor any inaccuracies or discrepancies of the information provided. In case of doubt, reference should always be made to the submission of the applicant.

Submitted Plans, Drawings and Documents 提交的圖則、繪圖及文件		
	<u>Chinese</u> 中文	<u>English</u> 英文
<u>Plans and Drawings 圖則及繪圖</u>		
Master layout plan(s)/Layout plan(s) 總綱發展藍圖／布局設計圖	<input type="checkbox"/>	<input checked="" type="checkbox"/>
Block plan(s) 樓宇位置圖	<input type="checkbox"/>	<input checked="" type="checkbox"/>
Floor plan(s) 樓宇平面圖	<input type="checkbox"/>	<input checked="" type="checkbox"/>
Sectional plan(s) 截視圖	<input type="checkbox"/>	<input checked="" type="checkbox"/>
Elevation(s) 立視圖	<input type="checkbox"/>	<input type="checkbox"/>
Photomontage(s) showing the proposed development 顯示擬議發展的合成照片	<input type="checkbox"/>	<input checked="" type="checkbox"/>
Master landscape plan(s)/Landscape plan(s) 園境設計總圖／園境設計圖	<input type="checkbox"/>	<input checked="" type="checkbox"/>
Others (please specify) 其他（請註明）	<input type="checkbox"/>	<input type="checkbox"/>
<u>Reports 報告書</u>		
Planning Statement / Justifications 規劃綱領 / 理據	<input type="checkbox"/>	<input checked="" type="checkbox"/>
Environmental assessment (noise, air and/or water pollutions) 環境評估（噪音、空氣及／或水的污染）	<input type="checkbox"/>	<input checked="" type="checkbox"/>
Traffic impact assessment (on vehicles) 就車輛的交通影響評估	<input type="checkbox"/>	<input checked="" type="checkbox"/>
Traffic impact assessment (on pedestrians) 就行人的交通影響評估	<input type="checkbox"/>	<input type="checkbox"/>
Visual impact assessment 視覺影響評估	<input type="checkbox"/>	<input checked="" type="checkbox"/>
Landscape impact assessment 景觀影響評估	<input type="checkbox"/>	<input checked="" type="checkbox"/>
Tree Survey 樹木調查	<input type="checkbox"/>	<input checked="" type="checkbox"/>
Geotechnical impact assessment 土力影響評估	<input type="checkbox"/>	<input type="checkbox"/>
Drainage impact assessment 排水影響評估	<input type="checkbox"/>	<input checked="" type="checkbox"/>
Sewerage impact assessment 排污影響評估	<input type="checkbox"/>	<input checked="" type="checkbox"/>
Risk Assessment 風險評估	<input type="checkbox"/>	<input type="checkbox"/>
Others (please specify) 其他（請註明）	<input type="checkbox"/>	<input checked="" type="checkbox"/>
<u>Revised Landscape Proposal 經修訂的園境設計建議書</u>		
Note: May insert more than one 「✓」. 註：可在多於一個方格內加上「✓」號		

Note: The information in the Gist of Application above is provided by the applicant for easy reference of the general public. Under no circumstances will the Town Planning Board accept any liabilities for the use of the information nor any inaccuracies or discrepancies of the information provided. In case of doubt, reference should always be made to the submission of the applicant.

註：上述申請摘要的資料是由申請人提供以方便市民大眾參考。對於所載資料在使用上的問題及文義上的歧異，城市規劃委員會概不負責。若有任何疑問，應查閱申請人提交的文件。



S/TM-LTY/14

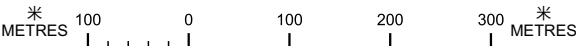
S/TM/41

申請地點
Application Site

位置圖 LOCATION PLAN

因應於2026年6月9日接獲的進一步資料而修訂的位置圖
REVISED LOCATION PLAN
IN VIEW OF FURTHER INFORMATION
RECEIVED ON 9.6.2026

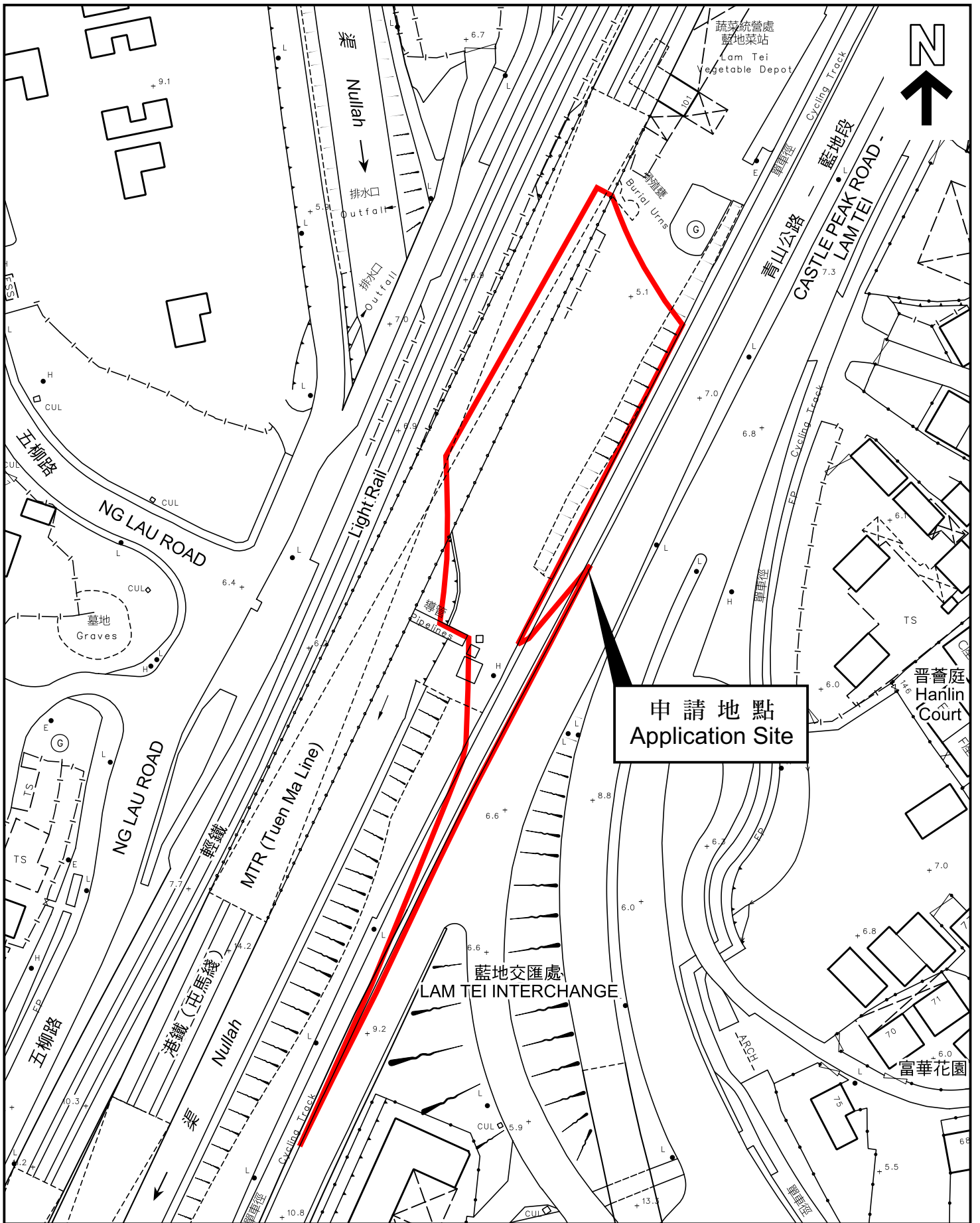
SCALE 1:7 500 比例尺



本摘要圖於2026年6月12日擬備，
所根據的資料為：
於2026年3月17日核准的分區計劃大綱圖
編號 S/TM-LTY/14 及
於2025年6月3日核准的分區計劃大綱圖
編號 S/TM/41
EXTRACT PLAN PREPARED ON 12.6.2026
BASED ON OUTLINE ZONING PLANS No.
S/TM-LTY/14 APPROVED ON 17.3.2026
AND S/TM/41 APPROVED ON 3.6.2025

申請地點界線只作識別用
APPLICATION SITE BOUNDARY
FOR IDENTIFICATION PURPOSE ONLY

參考編號
REFERENCE No.
A/TM-LTY/502



平面圖 SITE PLAN

本摘要圖於2026年6月12日擬備，
 所根據的資料為測量圖編號
 6-NW-21B
 EXTRACT PLAN PREPARED ON 12.6.2026
 BASED ON SURVEY SHEET No.
 6-NW-21B

因應於2026年6月9日接獲的進一步資料而修訂的平面圖
 REVISED SITE PLAN
 IN VIEW OF FURTHER INFORMATION
 RECEIVED ON 9.6.2026

申請地點界線只作識別用
 APPLICATION SITE BOUNDARY
 FOR IDENTIFICATION PURPOSE ONLY

參考編號
 REFERENCE No.

A/TM-LTTY/502