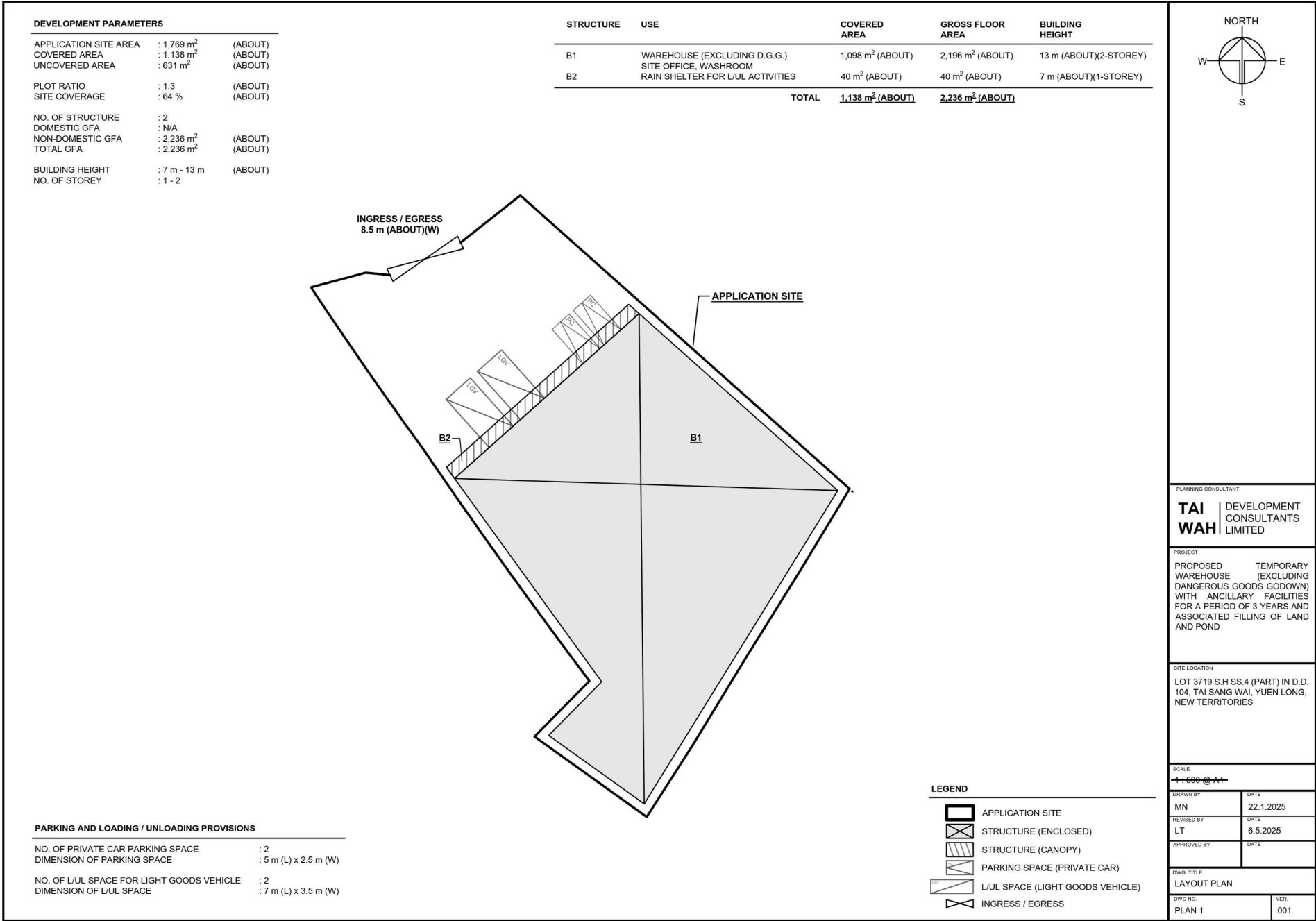


(摘錄自申請人於 5.3.2025 呈交的申請書)  
(Extract from Applicant's Submission of 5.3.2025)

參考編號  
REFERENCE No.  
AYL-NSW/341

繪圖  
DRAWING  
A - 1




(摘錄自申請人於9. 5. 2025呈交的進一步資料)  
(Extract from Applicant's Further  
Information Submitted on 9.5.2025)

參考編號  
REFERENCE No.  
A/YL-NSW/341

繪圖  
DRAWING  
A - 2

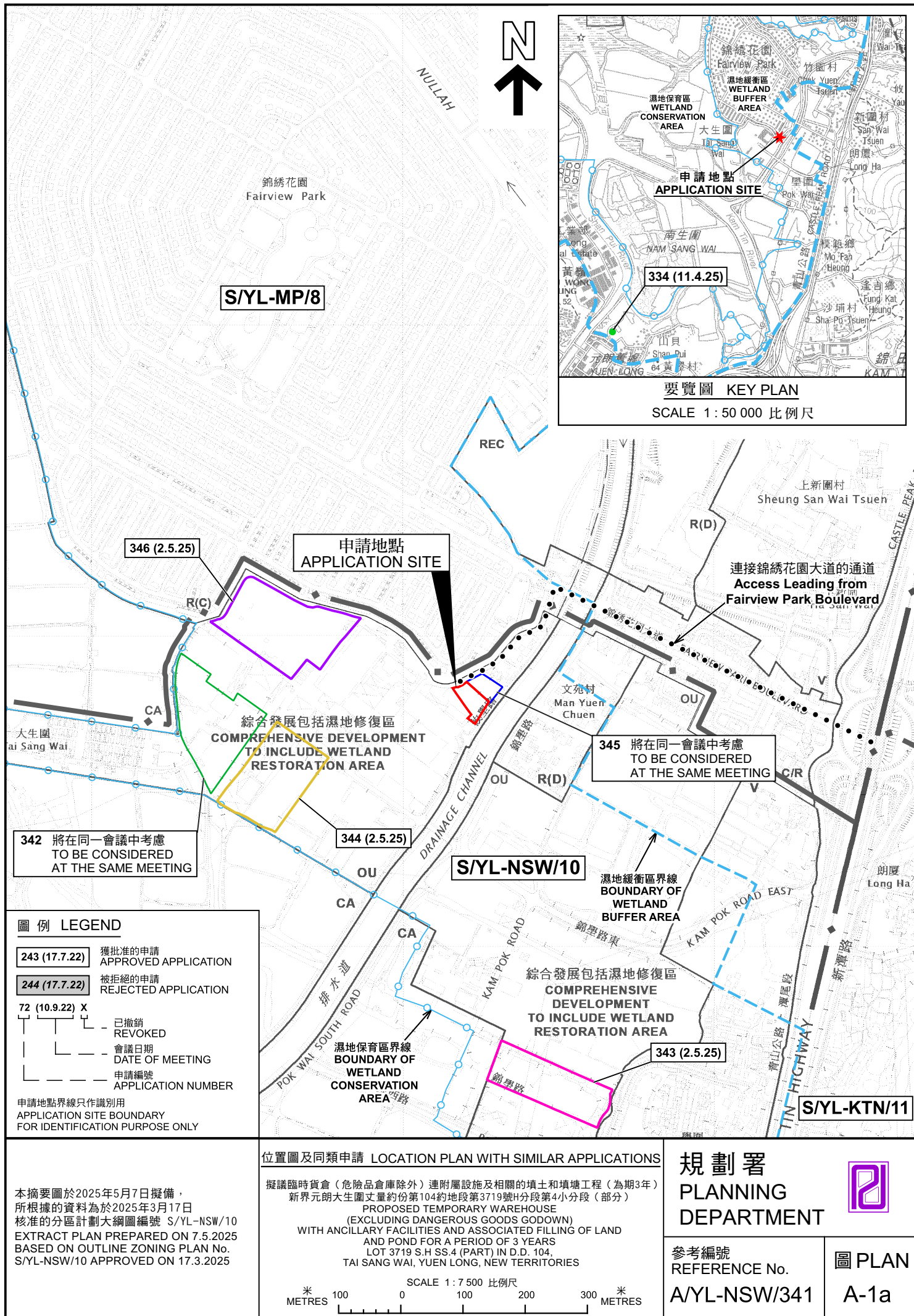




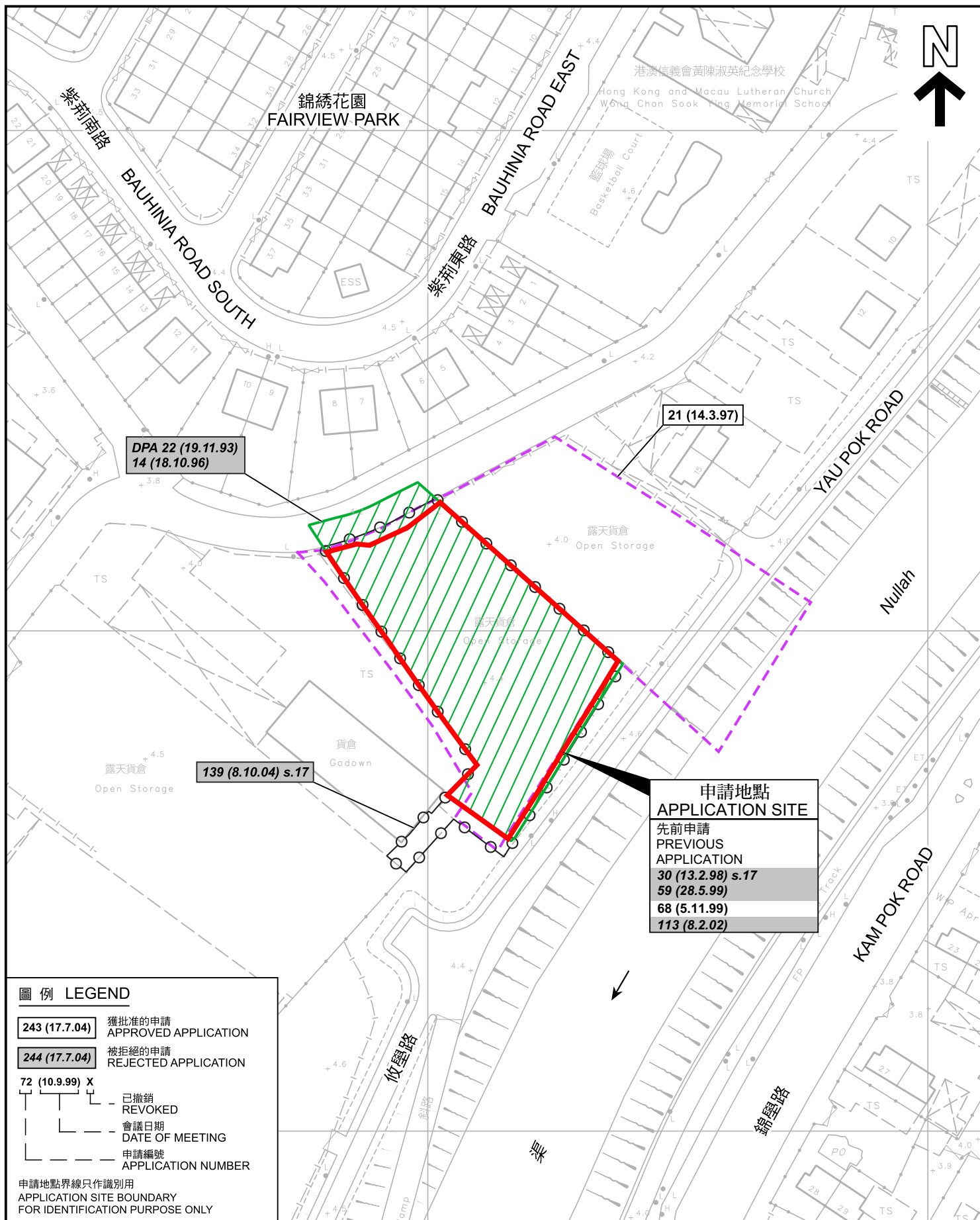
(摘錄自申請人於 5. 3. 2025 呈交的申請書)  
(Extract from Applicant's  
Submission of 5.3.2025)

參考編號  
REFERENCE No.  
A/YL-NSW/341

繪圖  
DRAWING  
A - 3







### 先前申請圖 PREVIOUS APPLICATION PLAN

擬議臨時貨倉（危險品倉庫除外）連附屬設施及相關的填土和填塘工程（為期3年）  
新界元朗大生圍丈量約份第104約地段第3719號H分段第4小分段（部分）  
PROPOSED TEMPORARY WAREHOUSE  
(EXCLUDING DANGEROUS GOODS GODOWN)  
WITH ANCILLARY FACILITIES AND ASSOCIATED FILLING OF LAND  
AND POND FOR A PERIOD OF 3 YEARS  
LOT 3719 S.H. SS.4 (PART) IN D.D. 104,  
TAI SANG WAI, YUEN LONG, NEW TERRITORIES

SCALE 1 : 1 000 比例尺

米 20 0 20 40 米  
METRES

規劃署  
PLANNING  
DEPARTMENT



參考編號  
REFERENCE No.  
A/YL-NSW/341

圖 PLAN  
A-1b

本摘要圖於2025年4月15日擬備，  
所根據的資料為測量圖編號  
2-SE-21A

EXTRACT PLAN PREPARED ON 15.4.2025  
BASED ON SURVEY SHEET No.  
2-SE-21A







圖例 LEGEND

 申請地點（界線只作識別用）  
APPLICATION SITE (BOUNDARY FOR IDENTIFICATION PURPOSE ONLY)

本摘要圖於2025年4月9日擬備，  
所根據的資料為地政總署於2024年3月17日  
拍得的航攝照片編號 E219386C  
EXTRACT PLAN PREPARED ON 9.4.2025  
BASED ON AERIAL PHOTO No.  
E219386C TAKEN ON 17.3.2024  
BY LANDS DEPARTMENT


航攝照片 AERIAL PHOTO

擬議臨時貨倉（危險品倉庫除外）連附屬設施及相關的填土和填塘工程（為期3年）  
新界元朗大生圍丈量約份第104約地段第3719號H分段第4小分段（部分）  
PROPOSED TEMPORARY WAREHOUSE  
(EXCLUDING DANGEROUS GOODS GODOWN)  
WITH ANCILLARY FACILITIES AND ASSOCIATED FILLING OF LAND  
AND POND FOR A PERIOD OF 3 YEARS  
LOT 3719 S.H SS.4 (PART) IN D.D. 104,  
TAI SANG WAI, YUEN LONG, NEW TERRITORIES

規劃署 PLANNING DEPARTMENT		
參考編號 REFERENCE No. A/YL-NSW/341	圖 PLAN A-3	



1



2



3



申請地點界線只作識別用 APPLICATION SITE BOUNDARY FOR IDENTIFICATION PURPOSE ONLY

### 實地照片 SITE PHOTOS

本圖於2025年4月10日擬備，所根據的資料為攝於2025年3月14日的實地照片  
PLAN PREPARED ON 10.4.2025  
BASED ON SITE PHOTOS  
TAKEN ON 14.3.2025

擬議臨時貨倉（危險品倉庫除外）連附屬設施及相關的填土和填塘工程（為期3年）  
新界元朗大生圍丈量約份第104約地段第3719號H分段第4小分段（部分）  
PROPOSED TEMPORARY WAREHOUSE  
(EXCLUDING DANGEROUS GOODS GODOWN)  
WITH ANCILLARY FACILITIES AND ASSOCIATED FILLING OF LAND  
AND POND FOR A PERIOD OF 3 YEARS  
LOT 3719 S.H SS.4 (PART) IN D.D. 104,  
TAI SANG WAI, YUEN LONG, NEW TERRITORIES

規劃署  
PLANNING  
DEPARTMENT



參考編號  
REFERENCE No.  
A/YL-NSW/341

圖 PLAN  
A-4a



4



5



申請地點界線只作識別用 APPLICATION SITE BOUNDARY FOR IDENTIFICATION PURPOSE ONLY

### 實地照片 SITE PHOTOS

本圖於2025年4月10日擬備，所根據的資料為攝於2025年3月14日的實地照片  
PLAN PREPARED ON 10.4.2025  
BASED ON SITE PHOTOS  
TAKEN ON 14.3.2025

擬議臨時貨倉（危險品倉庫除外）連附屬設施及相關的填土和填塘工程（為期3年）  
新界元朗大生圍丈量約份第104約地段第3719號H分段第4小分段（部分）  
PROPOSED TEMPORARY WAREHOUSE  
(EXCLUDING DANGEROUS GOODS GODOWN)  
WITH ANCILLARY FACILITIES AND ASSOCIATED FILLING OF LAND  
AND POND FOR A PERIOD OF 3 YEARS  
LOT 3719 S.H SS.4 (PART) IN D.D. 104,  
TAI SANG WAI, YUEN LONG, NEW TERRITORIES

規劃署  
PLANNING  
DEPARTMENT



參考編號  
REFERENCE No.  
A/YL-NSW/341

圖 PLAN  
A-4b