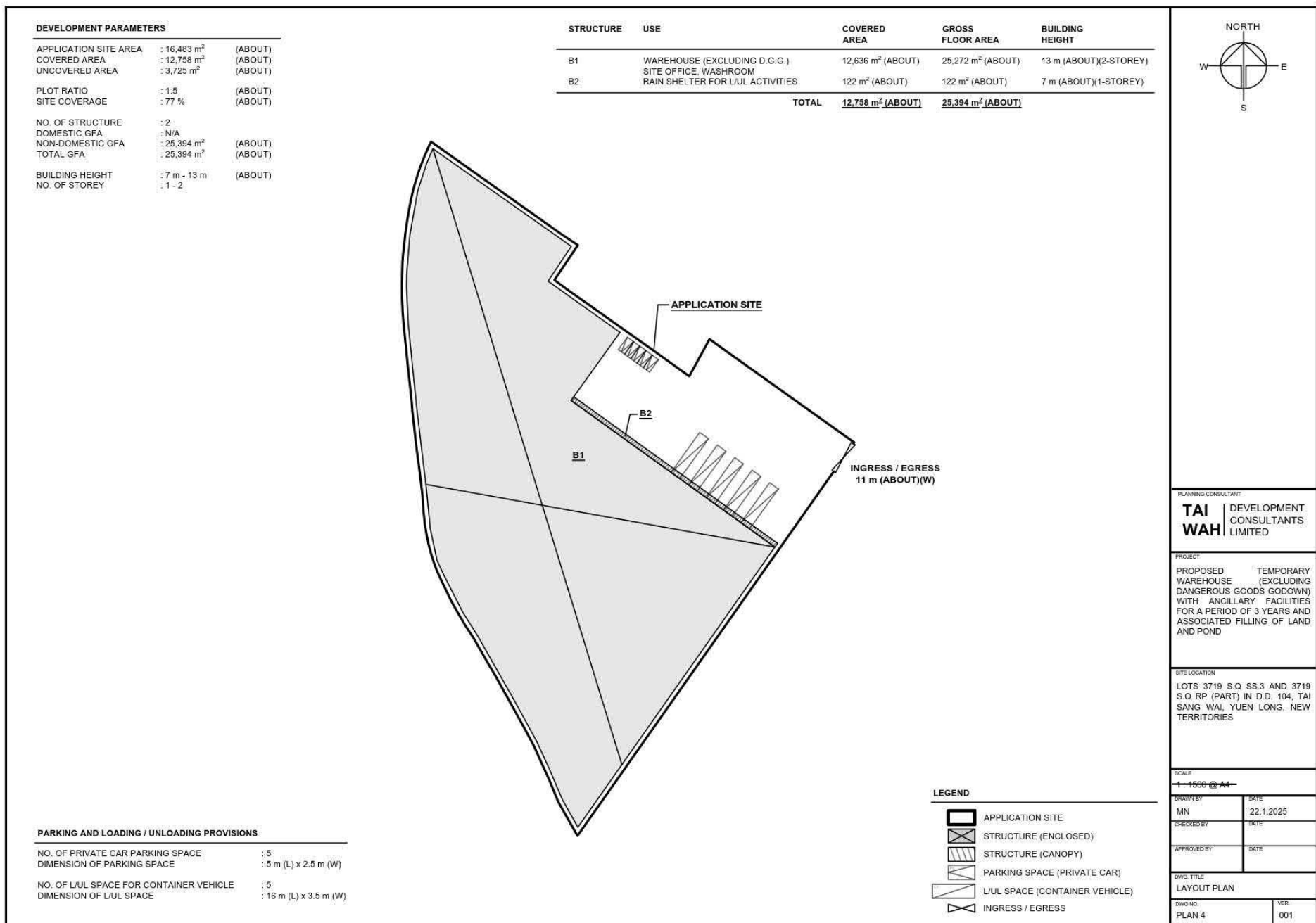


(摘錄自申請人於 5.3.2025 呈交的申請書)
(Extract from Applicant's
Submission of 5.3.2025)

參考編號
REFERENCE No.
A/YL-NSW/342

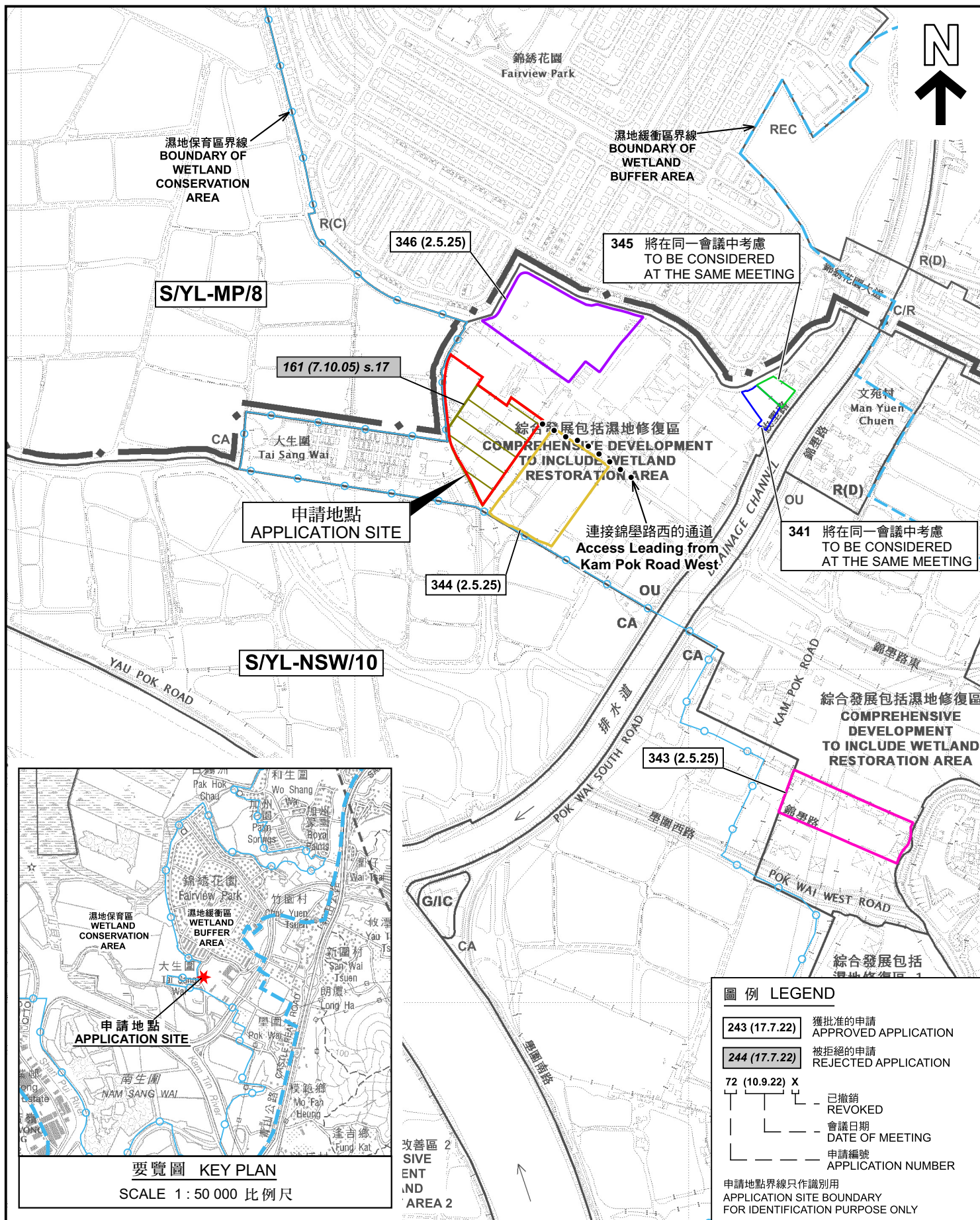
繪圖
DRAWING
A - 1



(摘錄自申請人於 5. 3. 2025 呈交的申請書)
(Extract from Applicant's
Submission of 5.3.2025)

參考編號
REFERENCE No.
A/YL-NSW/342

繪圖
DRAWING
A - 2



本摘要圖於2025年5月7日擬備，
所根據的資料為於2025年3月17日
核准的分區計劃大綱圖編號 S/YL-NSW/10
EXTRACT PLAN PREPARED ON 7.5.2025
BASED ON OUTLINE ZONING PLAN No.
S/YL-NSW/10 APPROVED ON 17.3.2025

位置圖及同類申請 LOCATION PLAN WITH SIMILAR APPLICATIONS

擬議臨時貨倉（危險品倉庫除外）連附屬設施及
相關填土和填塘工程（為期3年）
新界元朗丈量約份第104約地段
第3719號Q分第3小分段及第3719號Q分餘段（部分）
PROPOSED TEMPORARY WAREHOUSE
(EXCLUDING DANGEROUS GOODS GODOWN) WITH
ANCILLARY FACILITIES AND ASSOCIATED FILLING OF LAND AND
POND FOR A PERIOD OF 3 YEARS
LOTS 3719 S.Q.S.S.3 AND 3719 S.Q.RP (PART)
IN D.D. 104, YUEN LONG, NEW TERRITORIES
SCALE 1 : 7 500 比例尺

米 100 0 100 200 300 米
METRES

規劃署
PLANNING
DEPARTMENT



參考編號
REFERENCE No.
A/YL-NSW/342

圖 PLAN
A-1



圖例 LEGEND



申請地點（界線只作識別用）
APPLICATION SITE (BOUNDARY FOR
IDENTIFICATION PURPOSE ONLY)

航攝照片 AERIAL PHOTO

擬議臨時貨倉（危險品倉庫除外）連附屬設施及
相關填土和填塘工程（為期3年）
新界元朗丈量約份第104約地段
第3719號Q分段第3小分段及第3719號Q分段餘段（部分）
PROPOSED TEMPORARY WAREHOUSE
(EXCLUDING DANGEROUS GOODS GODOWN) WITH
ANCILLARY FACILITIES AND ASSOCIATED FILLING OF LAND AND
POND FOR A PERIOD OF 3 YEARS
LOTS 3719 S.Q.S.S.3 AND 3719 S.Q.RP (PART)
IN D.D. 104, YUEN LONG, NEW TERRITORIES

規劃署
PLANNING
DEPARTMENT



參考編號
REFERENCE No.
A/YL-NSW/342

圖 PLAN
A-3

本摘要圖於2025年3月28日擬備，
所根據的資料為地政總署於2024年3月17日
拍得的航攝照片編號
E219384C 和 E219385C
EXTRACT PLAN PREPARED ON 28.3.2025
BASED ON AERIAL PHOTOS No.
E219384C & E219385C TAKEN ON 17.3.2024
BY LANDS DEPARTMENT


1



2



3



申請地點界線只作識別用 APPLICATION SITE BOUNDARY FOR IDENTIFICATION PURPOSE ONLY

實地照片 SITE PHOTOS

本圖於2025年4月3日擬備，所根據的資料為攝於2025年3月14日的實地照片
PLAN PREPARED ON 3.4.2025
BASED ON SITE PHOTOS
TAKEN ON 14.3.2025

擬議臨時貨倉（危險品倉庫除外）連附屬設施及
相關填土和填塘工程（為期3年）
新界元朗丈量約份第104約地段
第3719號Q分段第3小分段及第3719號Q分段餘段（部分）
PROPOSED TEMPORARY WAREHOUSE
(EXCLUDING DANGEROUS GOODS GODOWN) WITH
ANCILLARY FACILITIES AND ASSOCIATED FILLING OF LAND AND
POND FOR A PERIOD OF 3 YEARS
LOTS 3719 S.Q.S.S.3 AND 3719 S.Q.RP (PART)
IN D.D. 104, YUEN LONG, NEW TERRITORIES


規劃署
PLANNING
DEPARTMENT



參考編號
REFERENCE No.
A/YL-NSW/342

圖 PLAN
A-4a

4



5



申請地點界線只作識別用 APPLICATION SITE BOUNDARY FOR IDENTIFICATION PURPOSE ONLY

實地照片 SITE PHOTOS

擬議臨時貨倉（危險品倉庫除外）連附屬設施及
相關填土和填塘工程（為期3年）
新界元朗丈量約份第104約地段
第3719號Q分段第3小分段及第3719號Q分段餘段（部分）
PROPOSED TEMPORARY WAREHOUSE
(EXCLUDING DANGEROUS GOODS GODOWN) WITH
ANCILLARY FACILITIES AND ASSOCIATED FILLING OF LAND AND
POND FOR A PERIOD OF 3 YEARS
LOTS 3719 S.Q.S.S.3 AND 3719 S.Q.RP (PART)
IN D.D. 104, YUEN LONG, NEW TERRITORIES

本圖於2025年4月3日擬備，所根據的
資料為攝於2025年3月14日的實地照片
PLAN PREPARED ON 3.4.2025
BASED ON SITE PHOTOS
TAKEN ON 14.3.2025

規劃署
PLANNING
DEPARTMENT



參考編號
REFERENCE No.
A/YL-NSW/342

圖 PLAN
A-4b