

車場和局圖

比例 1:1000

Principal Datum which

with their positions

terval.
ve the Principal Datum.

ss.

顯示於此圖上。

information
plan.

私家車位 (P)

5 樓 X 2.5 m (開)

Locality : NORTH

Lot Index Plan No. : YL0228072017

District Survey Office : Yuen Long

Date : 07-Jul-2017

Reference No. : 3-NW-23A

免責聲明

本圖則乃地段索引圖的複本，顯示地段界線的大概位置，包括地、短期租約及政府土地租用牌照而臨時佔用土地的位置。短期通知出現或終止，因此應向有關的分區地政專員核證。本圖測量予以核實。當有更佳或新的地界證據時，地段索引圖可

Disclaimer

This plan is a copy of the lot index plan showing the approximate location of the occupation of land under Government Land Allocations, Temporary Government Land and Government Land Licences. The temporary occupation of land may be confirmed with the District Lands Officer. The information shown is by field survey. The lot index plan may be revised without prior notification becomes available.

本地段索引圖則已根據一切有關資料編製。倘使用者發現任何遺漏，

This lot index plan is compiled to the best of our knowledge. In case users find any omissions,

參考編號
REFERENCE No.

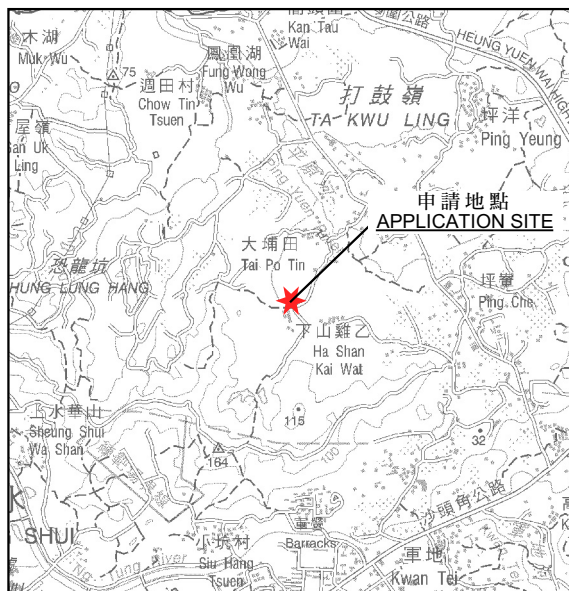
A/NE-TKL/802

繪圖

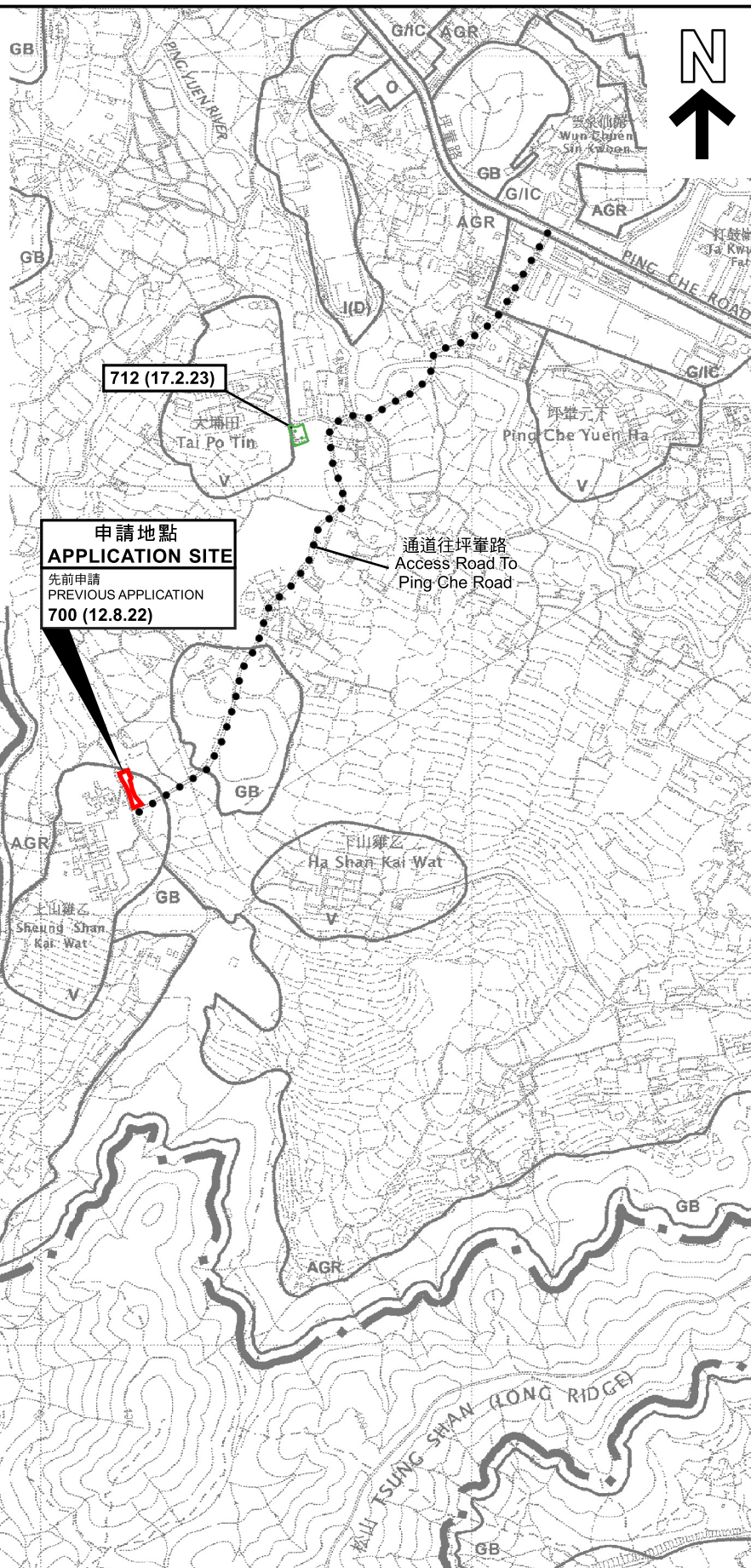
DRAWING A-1

(來源：申請人於2025年6月11日呈交的資料)

(SOURCE : APPLICANT'S SUBMISSION ON 11.6.2025)



要覽圖 KEY PLAN
SCALE 1:50 000 比例尺



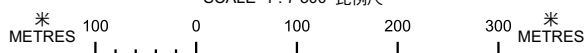
圖例 LEGEND

- 700 (12.8.22) 獲批准的申請
APPROVED APPLICATION
- 700 (12.8.22) 會議日期
DATE OF MEETING
- 申請編號
APPLICATION NUMBER

申請地點界線只作識別用
APPLICATION SITE BOUNDARY
FOR IDENTIFICATION PURPOSE ONLY

位置圖 LOCATION PLAN

臨時私人停車場(只限私家車)及相關的填土工程的規劃許可續期(為期3年)
新界打鼓嶺山雞乙第84約地段第825號(部分)及第829號B分段(部分)
RENEWAL OF PLANNING APPROVAL FOR
TEMPORARY PRIVATE VEHICLE PARK (PRIVATE CARS ONLY) AND
ASSOCIATED FILLING OF LAND FOR A PERIOD OF 3 YEARS
LOTS 825 (PART) AND 829 S.B (PART) IN D.D. 84,
SHAN KAI WAT, TA KWU LING, N.T.
SCALE 1:7 500 比例尺



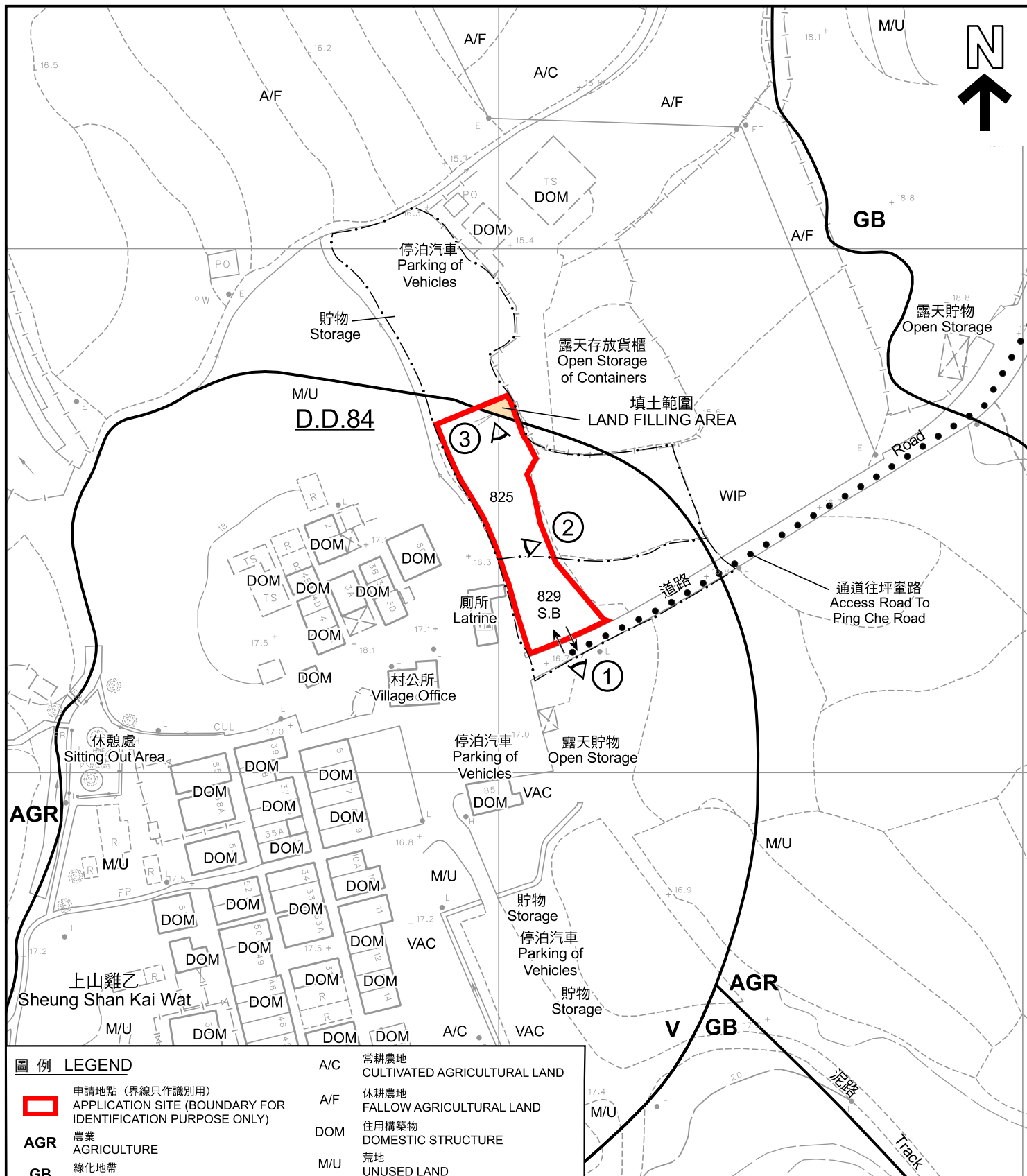
規劃署
PLANNING
DEPARTMENT



參考編號
REFERENCE No.
A/NE-TKL/802

圖 PLAN
A-1

本摘要圖於2025年7月25日擬備，
所根據的資料為於2010年2月2日
核准的分區計劃大綱圖編號S/NE-TKL/14
EXTRACT PLAN PREPARED ON 25.7.2025
BASED ON OUTLINE ZONING PLAN
No. S/NE-TKL/14 APPROVED ON 2.2.2010



圖例 LEGEND



申請地點 (界線只作識別用)
APPLICATION SITE (BOUNDARY FOR IDENTIFICATION PURPOSE ONLY)

AGR

農業
AGRICULTURE

GB

綠化地帶
GREEN BELT

V

鄉村式發展
VILLAGE TYPE DEVELOPMENT



實地照片的觀景點
VIEWING POINT OF SITE PHOTO

A/C

常耕農地
CULTIVATED AGRICULTURAL LAND

A/F

休耕農地
FALLOW AGRICULTURAL LAND

DOM

住用構築物
DOMESTIC STRUCTURE

M/U

荒地
UNUSED LAND

VAC

空置
VACANT

WIP

施工中
WORKS IN PROGRESS



入口/出口
INGRESS / EGRESS

註釋 Notes :

2025年7月7日勘測的土地用途

Land uses shown on this plan are in accordance with the land use survey conducted by the Planning Department on 7.7.2025

平面圖 SITE PLAN

臨時私人停車場 (只限私家車) 及相關的填土工程的規劃許可續期 (為期3年)
新界打鼓嶺山雞乙第84約地段第825號 (部分) 及第829號B分段 (部分)
RENEWAL OF PLANNING APPROVAL FOR
TEMPORARY PRIVATE VEHICLE PARK (PRIVATE CARS ONLY) AND
ASSOCIATED FILLING OF LAND FOR A PERIOD OF 3 YEARS
LOTS 825 (PART) AND 829 S.B (PART) IN D.D. 84,
SHAN KAI WAT, TA KWU LING, N.T.
SCALE 1 : 1 000 比例尺

米 20 0 20 40 米
METRES

規劃署
PLANNING
DEPARTMENT



參考編號
REFERENCE No.
A/NE-TKL/802

圖 PLAN
A-2

本摘要圖於2025年7月25日擬備，
所根據的資料為測量圖編號
3-NW-23A及23C
EXTRACT PLAN PREPARED ON 25.7.2025
BASED ON SURVEY SHEETS No.
3-NW-23A & 23C



上山雞乙
Sheung Shan Kai Wat

通道往坪輦路
Access Road To
Ping Che Road

圖例 LEGEND

 申請地點 (界線只作識別用)
APPLICATION SITE (BOUNDARY FOR
IDENTIFICATION PURPOSE ONLY)

本摘要圖於2025年7月25日擬備，
所根據的資料為地政總署於2023年11月17日
拍得的航攝照片編號E210736C_R
EXTRACT PLAN PREPARED ON 25.7.2025
BASED ON AERIAL PHOTO No. E210736C_R
TAKEN ON 17.11.2023 BY
LANDS DEPARTMENT

航攝照片 AERIAL PHOTO

臨時私人停車場 (只限私家車) 及相關的填土工程的規劃許可續期 (為期3年)
新界打鼓嶺山雞乙第84約地段第825號(部分) 及第829號B分段(部分)
RENEWAL OF PLANNING APPROVAL FOR
TEMPORARY PRIVATE VEHICLE PARK (PRIVATE CARS ONLY) AND
ASSOCIATED FILLING OF LAND FOR A PERIOD OF 3 YEARS
LOTS 825 (PART) AND 829 S.B (PART) IN D.D. 84,
SHAN KAI WAT, TA KWU LING, N.T.

規劃署
PLANNING
DEPARTMENT



參考編號
REFERENCE No.
A/NE-TKL/802

圖 PLAN
A-3



申請地點界線只作識別用
APPLICATION SITE BOUNDARY FOR IDENTIFICATION PURPOSE ONLY

實地照片 SITE PHOTOS

臨時私人停車場(只限私家車)及相關的填土工程的規劃許可續期(為期3年)
新界打鼓嶺山雞乙第84約地段第825號(部分)及第829號B分段(部分)
RENEWAL OF PLANNING APPROVAL FOR
TEMPORARY PRIVATE VEHICLE PARK (PRIVATE CARS ONLY) AND
ASSOCIATED FILLING OF LAND FOR A PERIOD OF 3 YEARS
LOTS 825 (PART) AND 829 S.B (PART) IN D.D. 84,
SHAN KAI WAT, TA KWU LING, N.T.

規劃署
PLANNING
DEPARTMENT



參考編號
REFERENCE No.
A/NE-TKL/802

圖 PLAN
A-4

本圖於2025年7月25日擬備，
所根據的資料為攝於2025年6月20日
的實地照片
PLAN PREPARED ON 25.7.2025
BASED ON SITE PHOTOS TAKEN ON
20.6.2025