

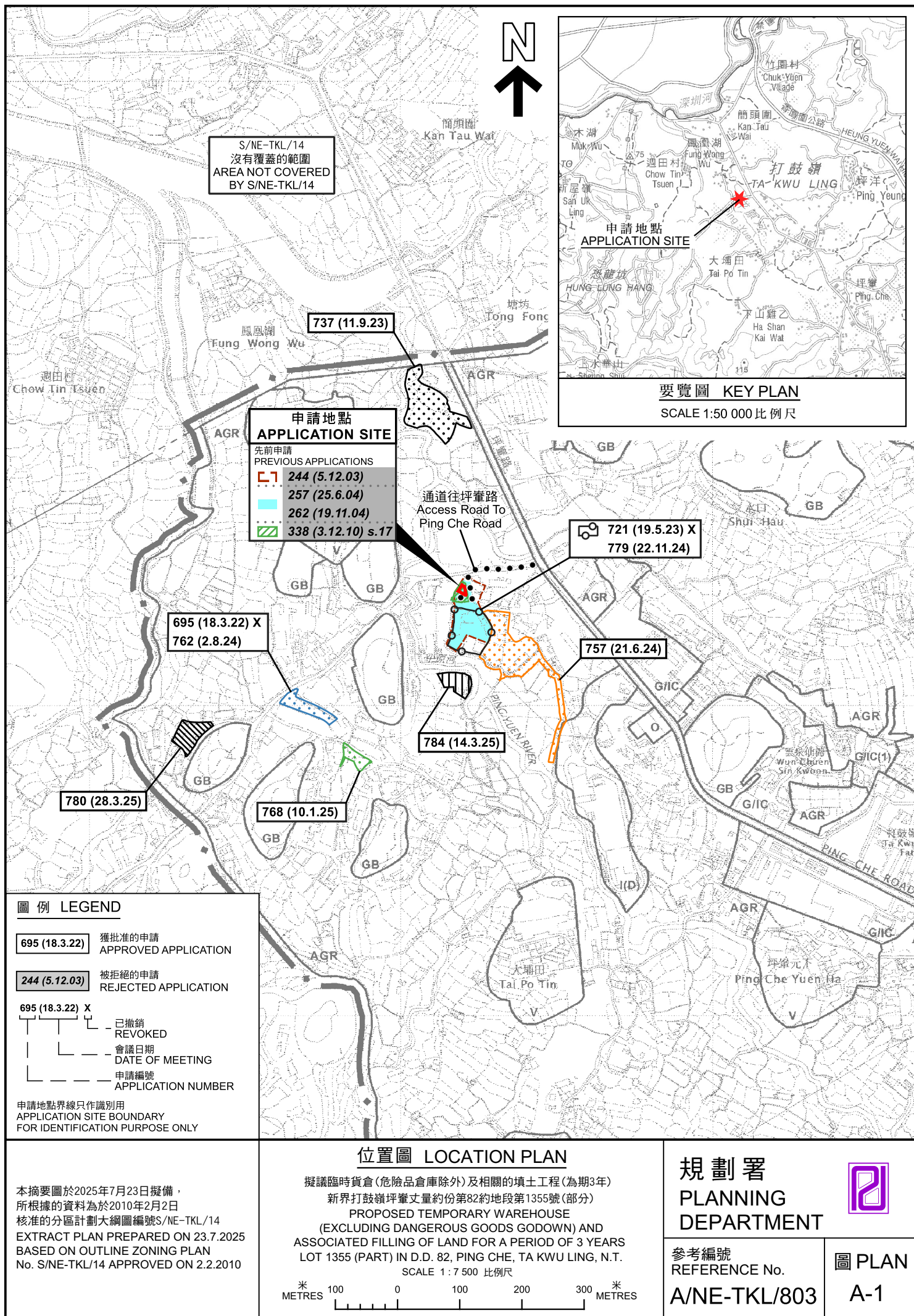
參考編號  
REFERENCE No.

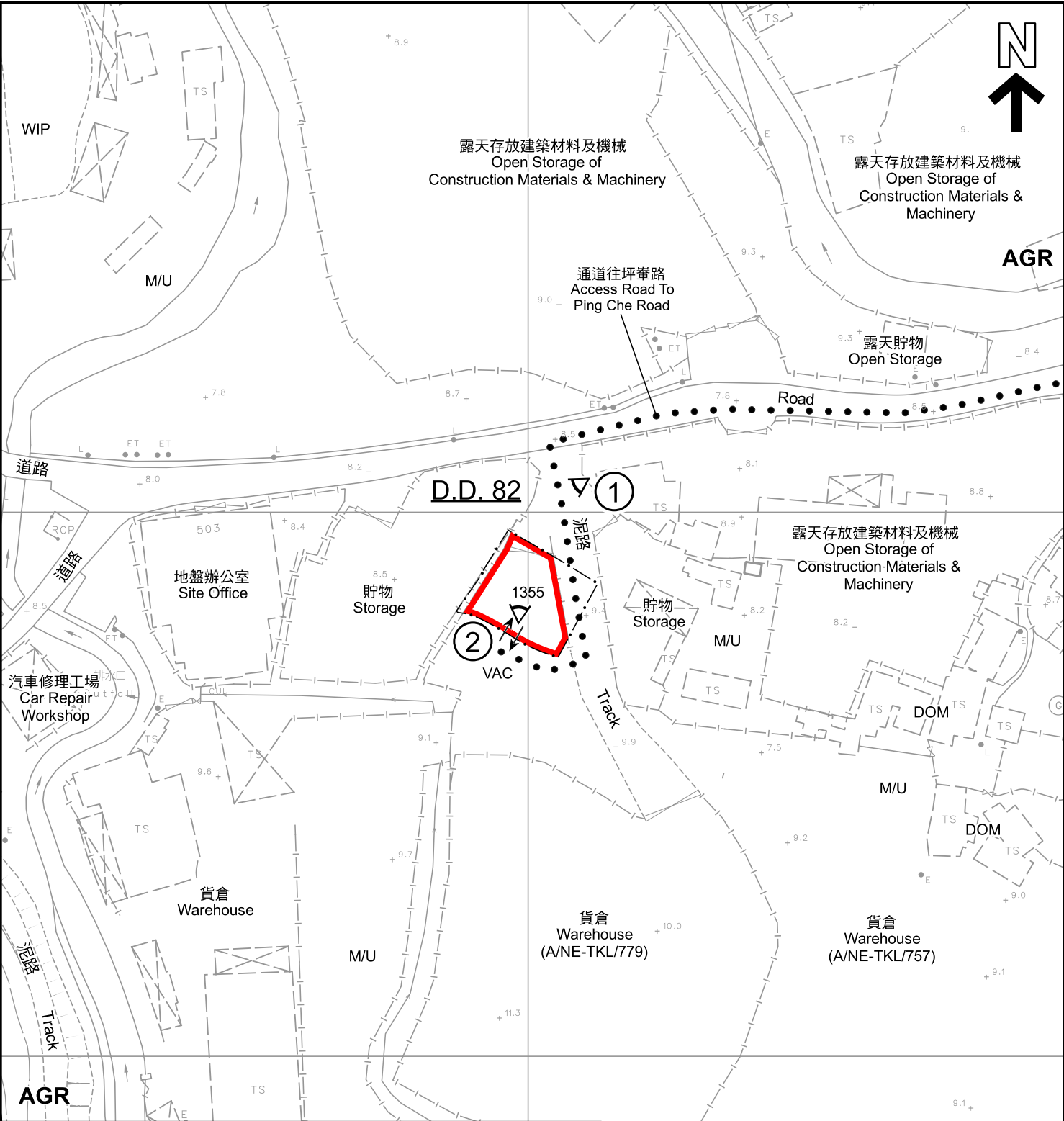
A/NE-TKL/803

繪圖

DRAWING A-1

(來源：申請人於2025年7月18日呈交的資料)  
(SOURCE：APPLICANT'S SUBMISSION ON 18.7.2025)





**圖例** **LEGEND**

申請地點（界線只作識別用）  
APPLICATION SITE (BOUNDARY FOR IDENTIFICATION PURPOSE ONLY)

入口/出口  
INGRESS / EGRESS

實地照片的觀景點  
VIEWING POINT OF SITE PHOTO

DOM 住用構築物  
DOMESTIC STRUCTURE

M/U 荒地  
UNUSED LAND

VAC 空置  
VACANT

WIP 施工中  
WORKS IN PROGRESS

AGR 農業  
AGRICULTURE

2025年6月30日勘测的土地用途  
Land uses shown on this plan are in accordance with the land use survey conducted by the Planning Department on 30.6.2025

本摘要圖於2025年7月23日擬備，  
所根據的資料為測量圖編號  
3-NW-18C  
EXTRACT PLAN PREPARED ON 23.7.2025  
BASED ON SURVEY SHEET No.  
3-NW-18C

**平面圖** **SITE PLAN**

擬議臨時貨倉（危險品倉庫除外）及相關的填土工程（為期3年）  
新界打鼓嶺坪輦丈量約份第82約地段第1355號（部分）  
PROPOSED TEMPORARY WAREHOUSE  
(EXCLUDING DANGEROUS GOODS GODOWN) AND  
ASSOCIATED FILLING OF LAND FOR A PERIOD OF 3 YEARS  
LOT 1355 (PART) IN D.D. 82, PING CHE, TA KWU LING, N.T.  
SCALE 1 : 1 000 比例尺

米  
METRES


20 0 20 40 米  
METRES

**規劃署**  
**PLANNING  
DEPARTMENT**

參考編號  
REFERENCE No.  
**A/NE-TKL/803**

**圖** **PLAN**  
**A-2**





圖例 LEGEND



申請地點 (界線只作識別用)  
APPLICATION SITE (BOUNDARY FOR  
IDENTIFICATION PURPOSE ONLY)

本摘要圖於2025年7月23日擬備，  
所根據的資料為地政總署於2024年11月7日  
拍得的航攝照片編號E241401C  
EXTRACT PLAN PREPARED ON 23.7.2025  
BASED ON AERIAL PHOTO No. E241401C  
TAKEN ON 7.11.2024 BY  
LANDS DEPARTMENT

航攝照片 AERIAL PHOTO

擬議臨時貨倉(危險品倉庫除外)及相關的填土工程(為期3年)  
新界打鼓嶺坪輦丈量約份第82約地段第1355號(部分)  
PROPOSED TEMPORARY WAREHOUSE  
(EXCLUDING DANGEROUS GOODS GODOWN) AND  
ASSOCIATED FILLING OF LAND FOR A PERIOD OF 3 YEARS  
LOT 1355 (PART) IN D.D. 82, PING CHE, TA KWU LING, N.T.

規劃署  
PLANNING  
DEPARTMENT



參考編號  
REFERENCE No.  
A/NE-TKL/803

圖 PLAN  
A-3





申請地點界線只作識別用  
APPLICATION SITE BOUNDARY FOR IDENTIFICATION PURPOSE ONLY

### 實地照片 SITE PHOTOS

擬議臨時貨倉(危險品倉庫除外)及相關的填土工程(為期3年)  
新界打鼓嶺坪輦丈量約份第82約地段第1355號(部分)  
PROPOSED TEMPORARY WAREHOUSE  
(EXCLUDING DANGEROUS GOODS GODOWN) AND  
ASSOCIATED FILLING OF LAND FOR A PERIOD OF 3 YEARS  
LOT 1355 (PART) IN D.D. 82, PING CHE, TA KWU LING, N.T.

規劃署  
PLANNING  
DEPARTMENT



參考編號  
REFERENCE No.  
A/NE-TKL/803

圖 PLAN  
A-4

本圖於2025年7月15日擬備，  
所根據的資料為攝於2025年6月30日  
的實地照片  
PLAN PREPARED ON 15.7.2025  
BASED ON SITE PHOTOS TAKEN ON  
30.6.2025