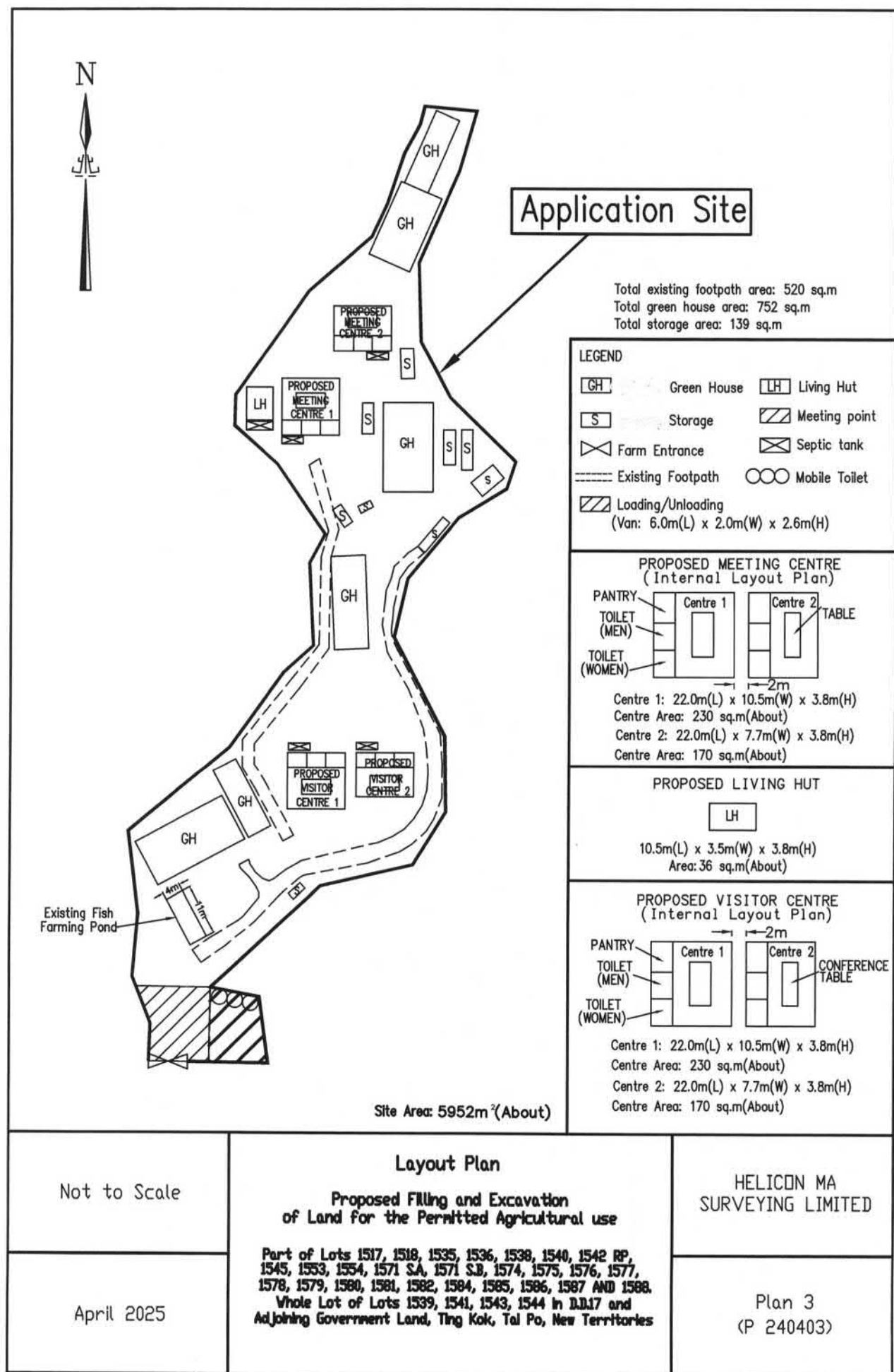


參考編號
REFERENCE No.

A/NE-TK/840

繪圖 DRAWING A-1

(來源：申請人建議書)
(SOURCE: APPLICANT'S SUBMISSION PLAN)



參考編號
REFERENCE No.

A/NE-TK/840

繪圖 DRAWING A-2

(來源：申請人建議書)
(SOURCE: APPLICANT'S SUBMISSION PLAN)

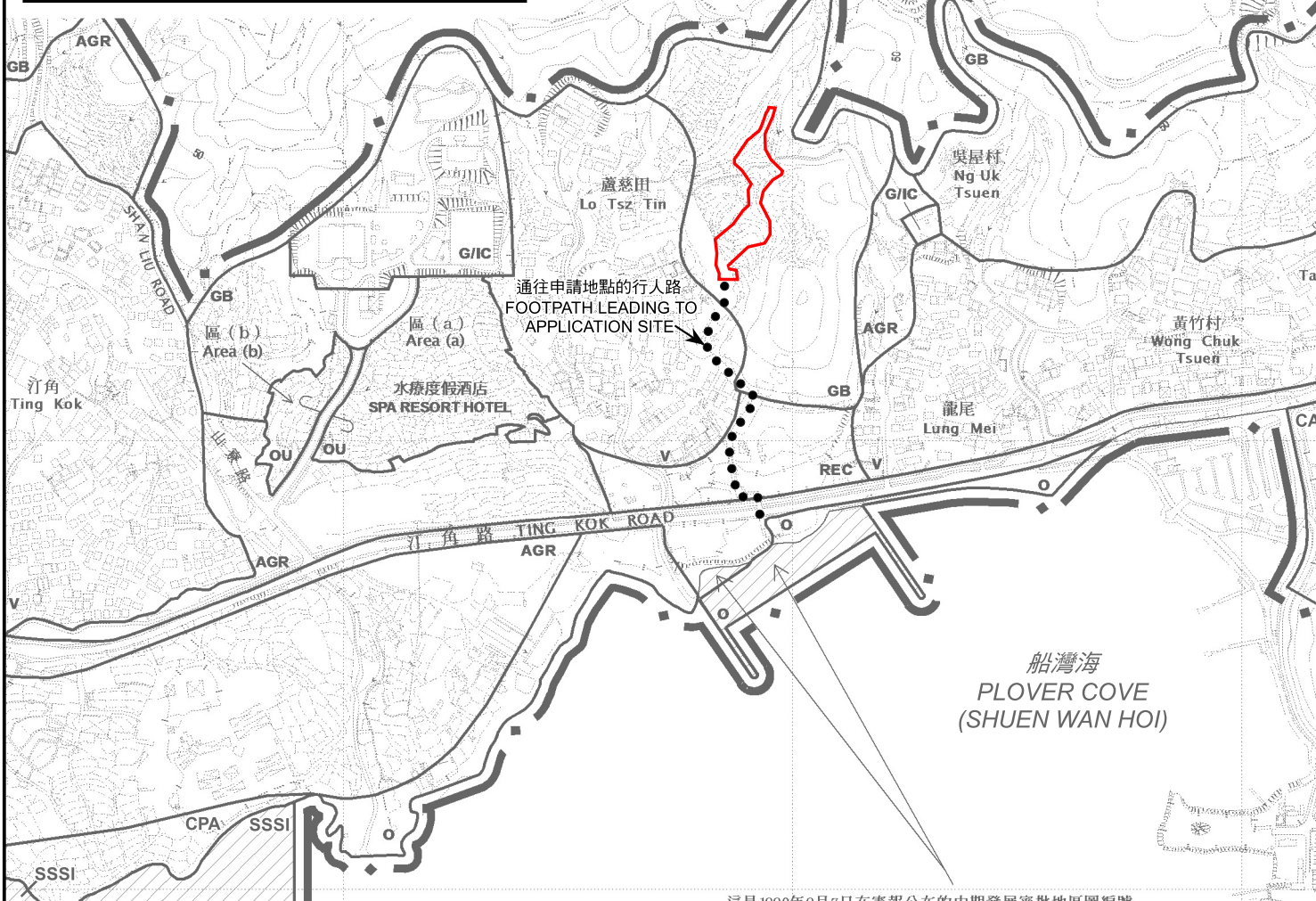


要覽圖 KEY PLAN

SCALE 1 : 50 000 比例尺



八仙嶺郊野公園 PAT SIN LENG COUNTRY PARK



圖例 LEGEND

申請地點 (界線只作識別用)
APPLICATION SITE
(BOUNDARY FOR IDENTIFICATION
PURPOSE ONLY)

這是1990年9月7日在憲報公布的中期發展審批地區圖編號
IDPA/NE-TK/1 沒有涵蓋的範圍，但已包括在
汀角分區計劃大綱草圖編號 S/NE-TK/14 的規劃區內。
AREA NOT FALLING WITHIN THE BOUNDARIES OF THE IDPA
PLAN No. IDPA/NE-TK/1 PUBLISHED IN THE GAZETTE ON

位置圖 LOCATION PLAN

本摘要圖於2025年9月11日擬備，
所根據的資料為於2015年10月27日
核准的分區計劃大綱圖編號S/NE-TK/19
EXTRACT PLAN PREPARED ON 11.9.2025
BASED ON OUTLINE ZONING PLAN
No. S/NE-TK/19 APPROVED ON 27.10.2015

填土及挖土工程以作准許的農業用途
新界大埔汀角丈量約份第17約多個地段和毗連政府土地
FILLING AND EXCAVATION OF LAND
FOR PERMITTED AGRICULTURAL USE
VARIOUS LOTS IN D.D. 17 AND ADJOINING GOVERNMENT LAND,
TING KOK, TAI PO, NEW TERRITORIES

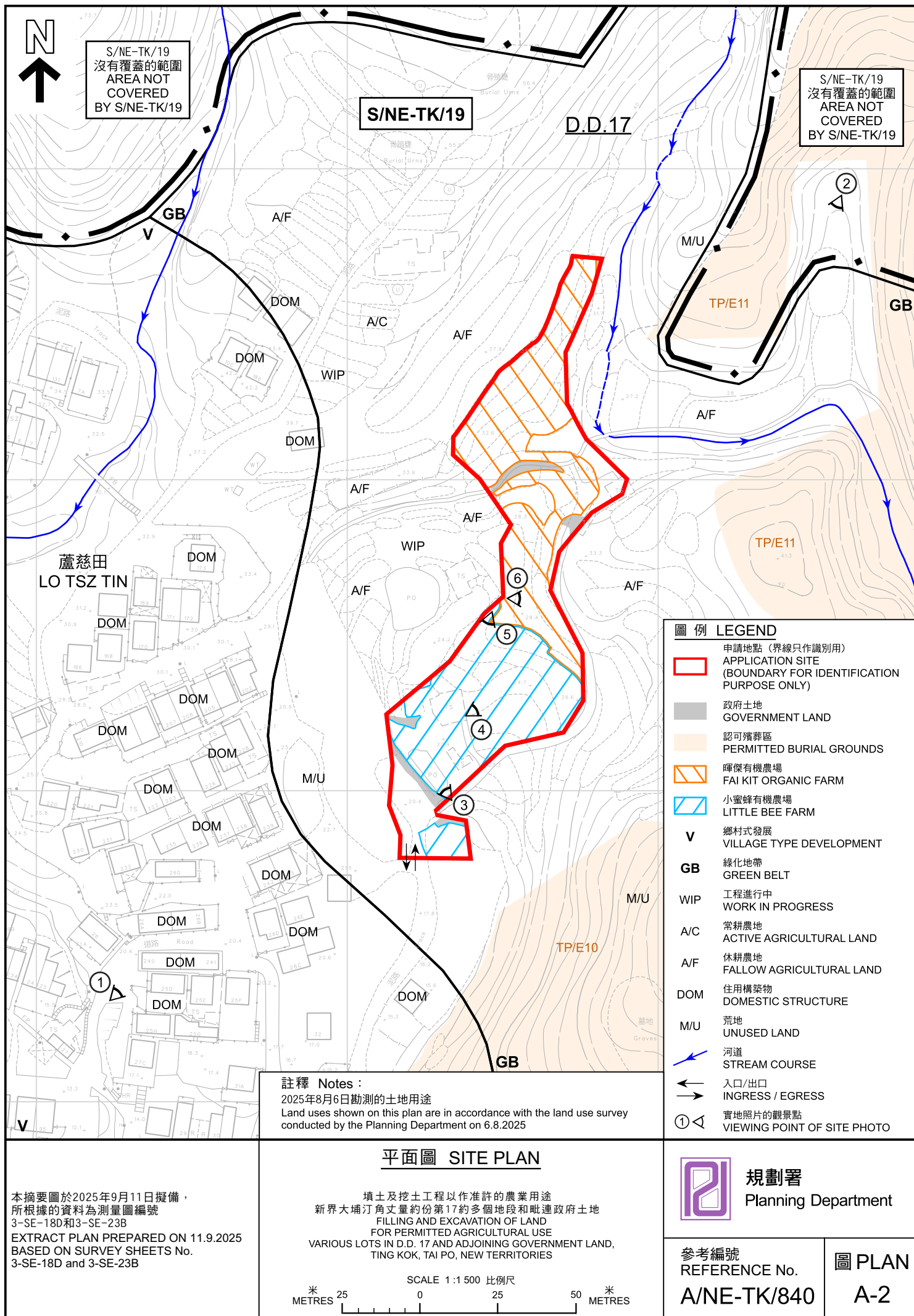
米 100 0 200 300 米
METRES SCALE 1 : 7 500 比例尺

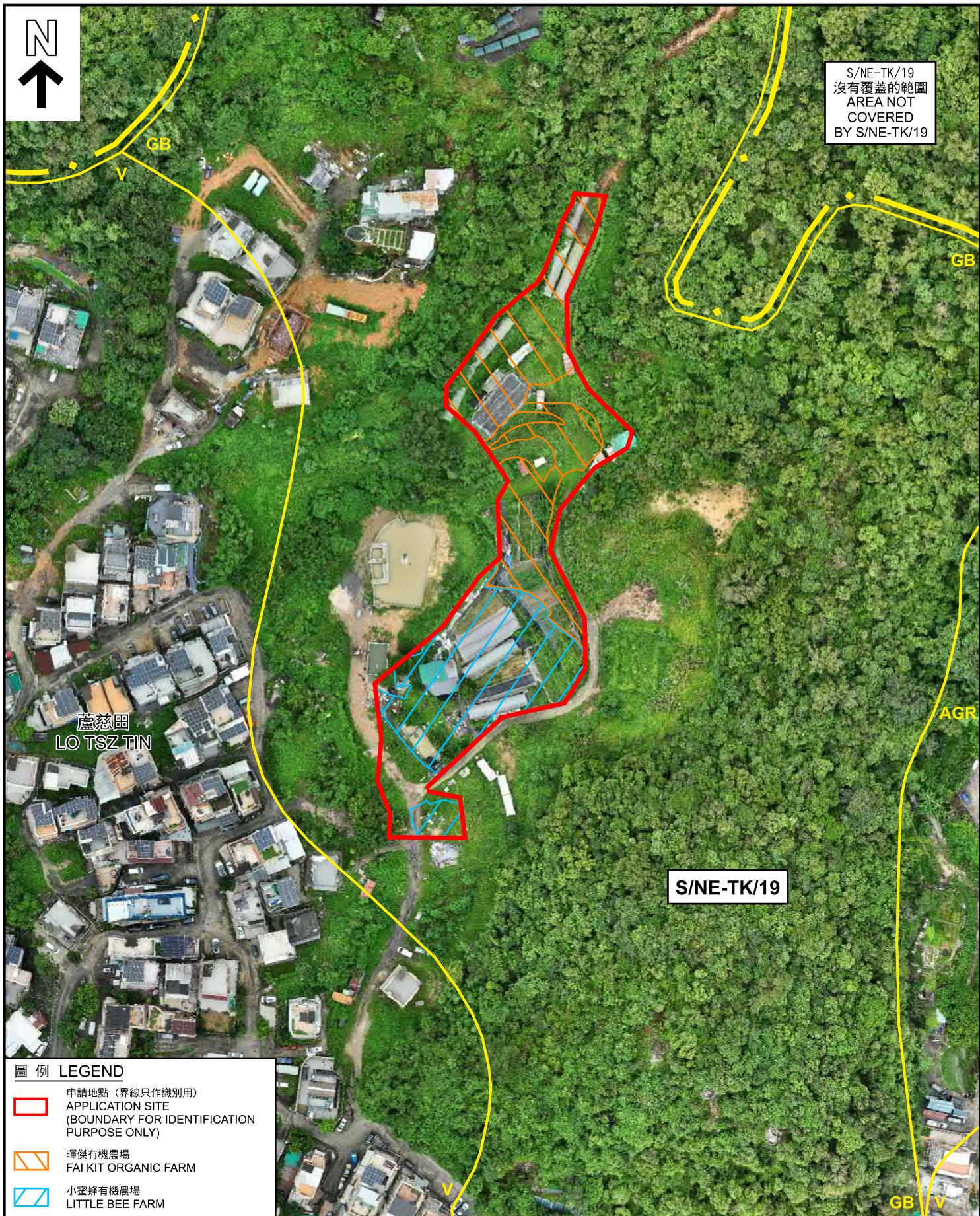


規劃署
Planning Department

參考編號
REFERENCE No.
A/NE-TK/840

圖 PLAN
A-1





圖例 LEGEND

-  申請地點 (界線只作識別用)
APPLICATION SITE
(BOUNDARY FOR IDENTIFICATION
PURPOSE ONLY)
-  輝傑有機農場
FAI KIT ORGANIC FARM
-  小蜜蜂有機農場
LITTLE BEE FARM

本摘要圖於2025年9月11日擬備，
所根據的資料為規劃署
於2025年8月6日拍得的正射影像圖
EXTRACT PLAN PREPARED ON 11.9.2025
BASED ON ORTHOPHOTO TAKEN ON
6.8.2025 BY PLANNING DEPARTMENT

航攝照片 AERIAL PHOTO

填土及挖土工程以作准許的農業用途
新界大埔汀角丈量約份第17約多個地段和毗連政府土地
FILLING AND EXCAVATION OF LAND
FOR PERMITTED AGRICULTURAL USE
VARIOUS LOTS IN D.D. 17 AND ADJOINING GOVERNMENT LAND,
TING KOK, TAI PO, NEW TERRITORIES



規劃署
Planning Department

參考編號
REFERENCE No.
A/NE-TK/840

圖 PLAN
A-3

1



2



申請地點界線只作識別用
APPLICATION SITE BOUNDARY FOR IDENTIFICATION PURPOSE ONLY

實地照片 SITE PHOTOS

本圖於2025年9月11日擬備，所根據的資料為攝於2025年8月6日的實地照片
PLAN PREPARED ON 11.9.2025 BASED ON SITE PHOTOS TAKEN ON 6.8.2025

填土及挖土工程以作准許的農業用途
新界大埔汀角丈量約份第17約多個地段和毗連政府土地
FILLING AND EXCAVATION OF LAND FOR PERMITTED AGRICULTURAL USE
VARIOUS LOTS IN D.D. 17 AND ADJOINING GOVERNMENT LAND, TING KOK, TAI PO, NEW TERRITORIES



規劃署
Planning Department

參考編號
REFERENCE No.
A/NE-TK/840

圖 PLAN
A-4a

3



4



申請地點界線只作識別用
APPLICATION SITE BOUNDARY FOR IDENTIFICATION PURPOSE ONLY

實地照片 SITE PHOTOS

本圖於2025年9月11日擬備，所根據的資料為攝於2025年8月6日的實地照片
PLAN PREPARED ON 11.9.2025 BASED ON SITE PHOTOS TAKEN ON 6.8.2025

填土及挖土工程以作准許的農業用途
新界大埔汀角丈量約份第17約多個地段和毗連政府土地
FILLING AND EXCAVATION OF LAND FOR PERMITTED AGRICULTURAL USE
VARIOUS LOTS IN D.D. 17 AND ADJOINING GOVERNMENT LAND, TING KOK, TAI PO, NEW TERRITORIES



規劃署
Planning Department

參考編號
REFERENCE No.
A/NE-TK/840

圖 PLAN
A-4b

5



申請地點的内部情形
INSIDE OF APPLICATION SITE

6



申請地點的内部情形
INSIDE OF APPLICATION SITE

申請地點界線只作識別用
APPLICATION SITE BOUNDARY FOR IDENTIFICATION PURPOSE ONLY

實地照片 SITE PHOTOS

填土及挖土工程以作准許的農業用途
新界大埔汀角丈量約份第17約多個地段和毗連政府土地
FILLING AND EXCAVATION OF LAND
FOR PERMITTED AGRICULTURAL USE
VARIOUS LOTS IN D.D. 17 AND ADJOINING GOVERNMENT LAND,
TING KOK, TAI PO, NEW TERRITORIES



規劃署
Planning Department

本圖於2025年9月11日擬備，所根據
的資料為攝於2025年8月6日
的實地照片
PLAN PREPARED ON 11.9.2025 BASED ON
SITE PHOTOS TAKEN ON 6.8.2025

參考編號
REFERENCE No.
A/NE-TK/840

圖 PLAN
A-4c