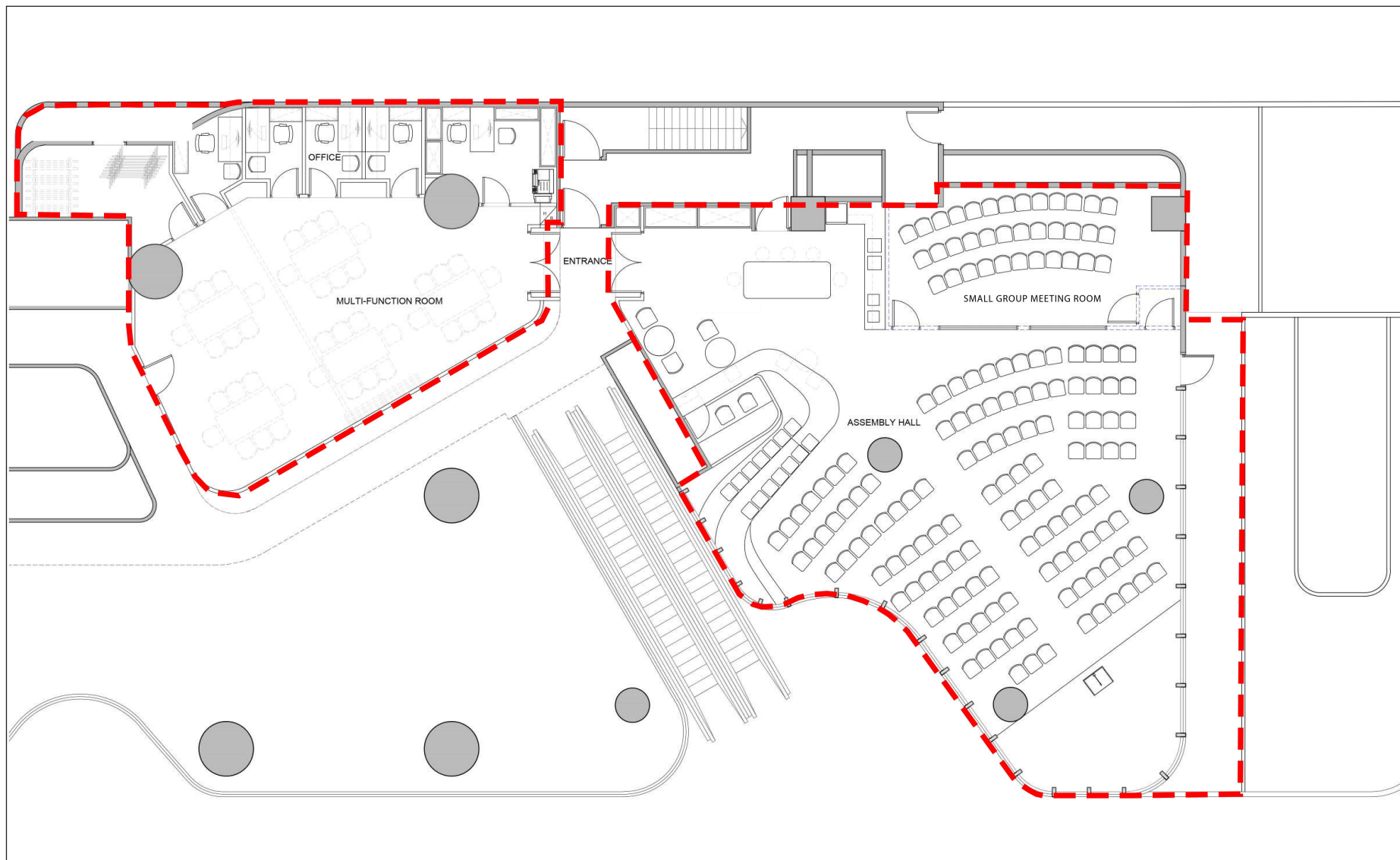



參考編號  
REFERENCE No.  
A/K5/876

繪圖 DRAWING  
A-1

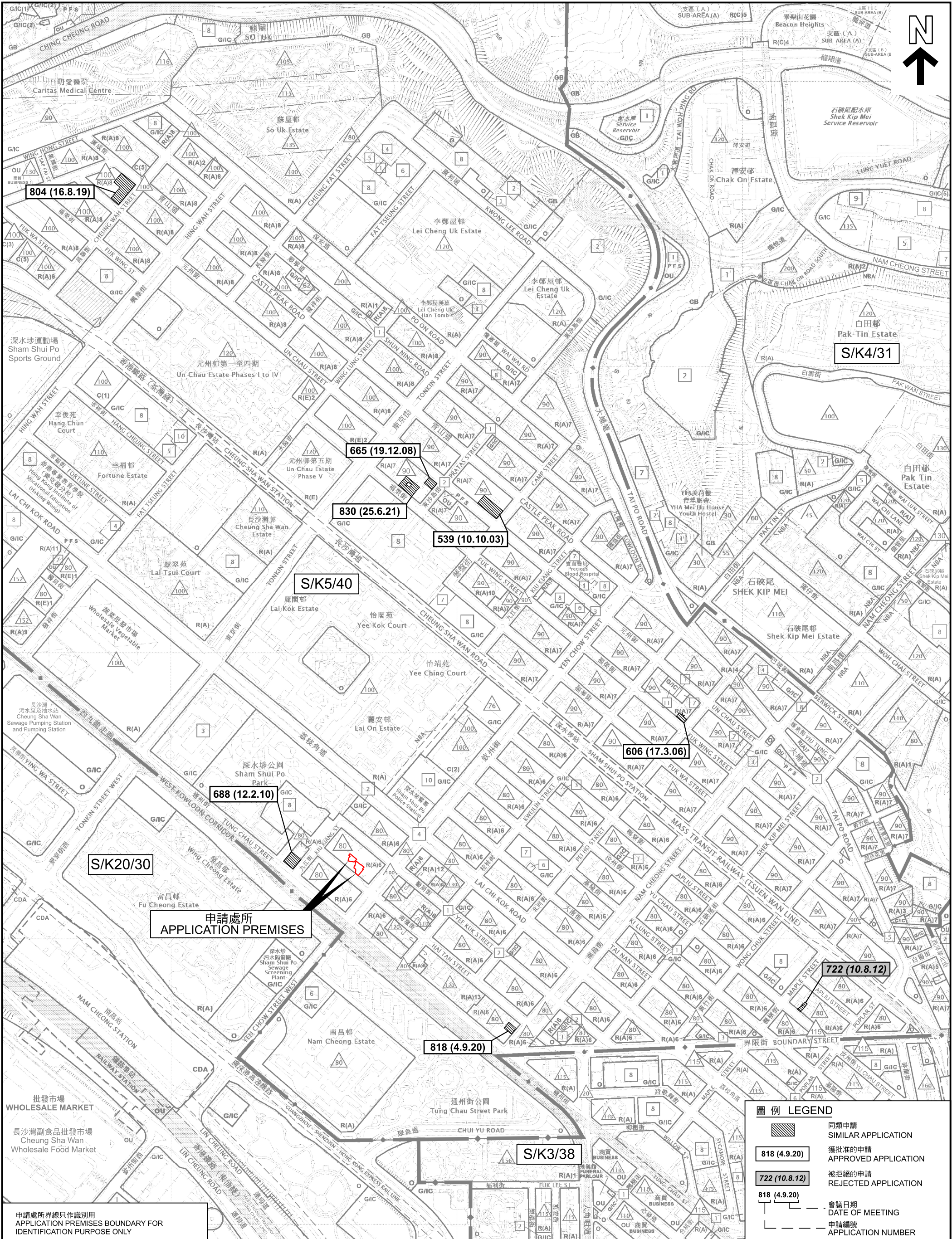
(來源：附錄 Ib)  
(Source : Appendix Ib)



<b>DRAWING TITLE:</b> Layout Plan	<b>LEGEND:</b> - - Application Boundary	<b>SCALE:</b> N.T.S	<b>PREPARED BY:</b>  DeSPACE (International) Limited
<b>DRAWING NUMBER:</b> Figure 3		<b>DATE:</b> August 2025	

參考編號 REFERENCE No. A/K5/876	繪圖 DRAWING A-2
-----------------------------------	-------------------

(來源：附錄 Ib)  
(Source : Appendix Ib)



申請處所界線只作識別用  
APPLICATION PREMISES BOUNDARY FOR IDENTIFICATION PURPOSE ONLY

本摘要圖於2025年10月6日擬備，所根據的資料為  
於2024年10月29日核准的分區計劃大綱圖編號S/K3/38  
於2022年9月13日核准的分區計劃大綱圖編號S/K4/31  
於2025年6月13日展示的分區計劃大綱圖編號S/K5/40和  
於2014年9月23日核准的分區計劃大綱圖編號S/K20/30

EXTRACT PLAN PREPARED ON 6.10.2025  
BASED ON OUTLINE ZONING PLANS No.  
S/K3/38 APPROVED ON 29.10.2024,  
S/K4/31 APPROVED ON 13.9.2022,  
S/K5/40 EXHIBITED ON 13.6.2025 AND  
S/K20/30 APPROVED ON 23.9.2014

### 位置圖 LOCATION PLAN

擬議宗教機構（教堂）  
九龍長沙灣海壇街268號連方2一樓L及R5號舖  
PROPOSED RELIGIOUS INSTITUTION (CHURCH)  
SHOPS L & R5, 1/F, BONDLANE 2  
268 HAI TAN STREET, CHEUNG SHA WAN  
KOWLOON

SCALE 1 : 6 000 比例尺

米 METRES

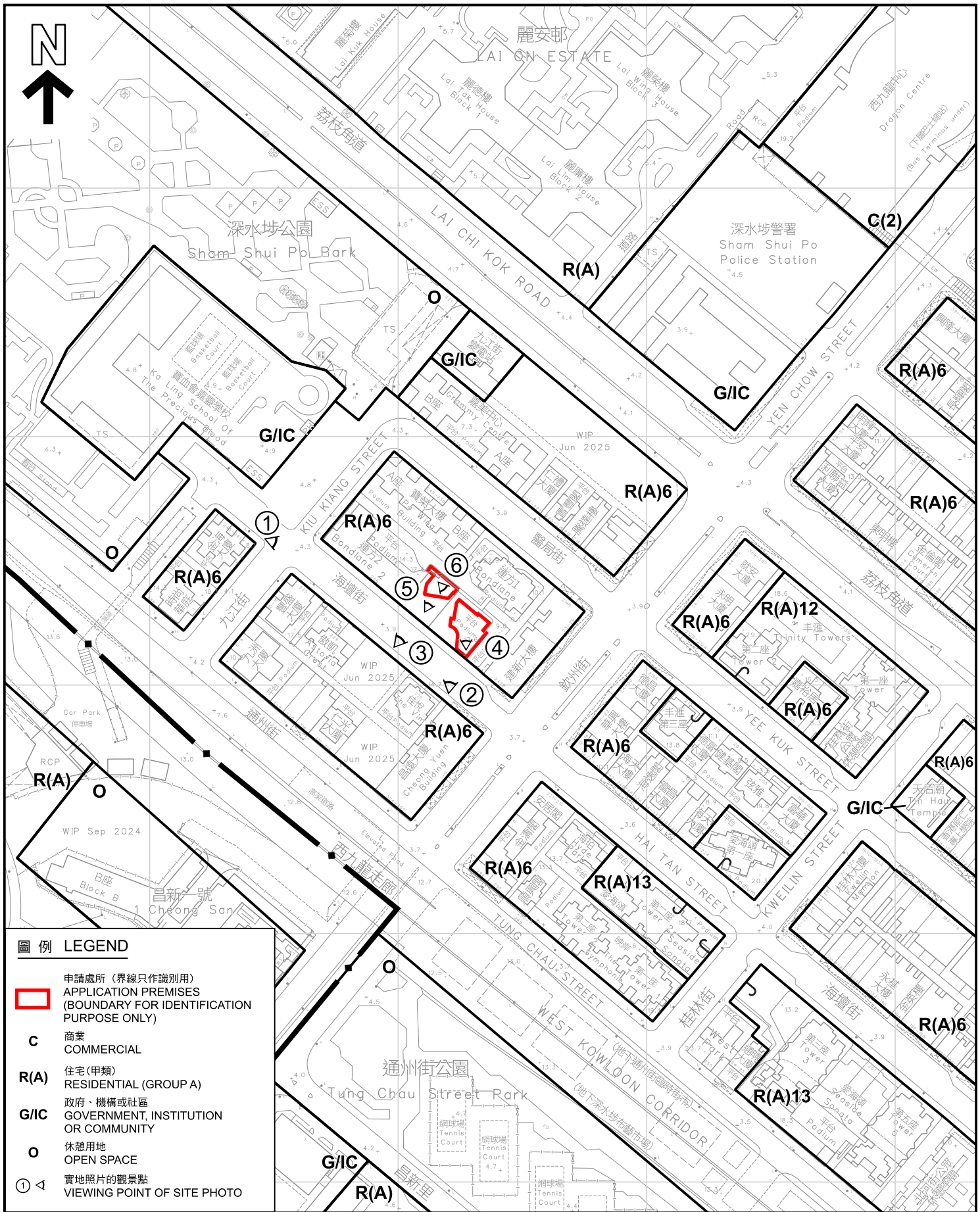
100 0 100 200 300 400 500 米 METRES



規劃署  
Planning Department

參考編號  
REFERENCE No.  
**A/K5/876**

圖 PLAN  
**A-1**



#### 圖例 LEGEND

-  申請處所 (界線只作識別用)  
APPLICATION PREMISES  
(BOUNDARY FOR IDENTIFICATION  
PURPOSE ONLY)
- C** 商業  
COMMERCIAL
- R(A)** 住宅(甲類)  
RESIDENTIAL (GROUP A)
- G/IC** 政府、機構或社區  
GOVERNMENT, INSTITUTION  
OR COMMUNITY
- O** 休憩用地  
OPEN SPACE
- ① <** 實地照片的觀景點  
VIEWING POINT OF SITE PHOTO

#### 平面圖 SITE PLAN

本摘要圖於2025年9月29日擬備，  
所根據的資料為測量圖編號  
11-NW-13B及D和11-NW-14A及C  
EXTRACT PLAN PREPARED ON  
29.9.2025 BASED ON SURVEY SHEETS  
No. 11-NW-13B & D AND 11-NW-14A & C

擬議宗教機構 (教堂)  
九龍長沙灣海壇街268號連方2一樓L及R5號舖  
PROPOSED RELIGIOUS INSTITUTION (CHURCH)  
SHOPS L & R5, 1/F, BONDLANE 2, 268 HAI TAN STREET  
CHEUNG SHA WAN, KOWLOON

SCALE 1:2000 比例尺  
米 40 0 40 80 米  
METRES



規劃署  
Planning Department

參考編號  
REFERENCE No.  
A/K5/876

圖 PLAN  
A-2



寶榮大樓A座  
Po Wing Building  
Block A

嘉美中心B座  
Grammy Centre  
Block B

豐盛大廈  
Fung Sing Building

愛海頌第一座  
Seaside Sonata  
Tower 1

欽州街 1 1-2 1 號  
No. 11 - 21 Yen Chow Street

R 5 號舖  
Shop R5

通往一樓 (申請處所)  
Access to 1/F (Application Premises)



欽州街 1 1-2 1 號  
No. 11 - 21 Yen Chow Street

寶血會嘉靈學校  
Ka Ling School  
Of The Precious Blood

住宅入口  
Entrance of Residential Portion

通往一樓 (申請處所)  
Access to 1/F (Application Premises)



欽州街 1 1-2 1 號  
No. 11 - 21 Yen Chow Street

通往一樓 (申請處所)  
Access to 1/F (Application Premises)

住宅入口  
Entrance of Residential Portion

通往醫局街  
Access to Yee Kuk Street

通往一樓 (申請處所)  
Access to 1/F (Application Premises)

申請處所界線只作識別用  
APPLICATION PREMISES BOUNDARY  
FOR IDENTIFICATION PURPOSE ONLY

## 實地照片 SITE PHOTOS

本圖於2025年9月29日擬備，所根據的資料為攝於2025年8月29日和2025年9月22日的實地照片  
PLAN PREPARED ON 29.9.2025  
BASE ON SITE PHOTOS  
TAKEN ON 29.8.2025 AND 22.9.2025

擬議宗教機構 (教堂)  
九龍長沙灣海壇街 2 6 8 號連方 2 一樓 L 及 R 5 號舖  
PROPOSED RELIGIOUS INSTITUTION (CHURCH)  
SHOPS L & R5, 1/F, BONDLANE 2, 268 HAI TAN STREET  
CHEUNG SHA WAN, KOWLOON

規劃署  
Planning Department

參考編號  
REFERENCE No.  
A/K5/876

圖 PLAN  
A-3



申請處所界線只作識別用  
APPLICATION PREMISES BOUNDARY  
FOR IDENTIFICATION PURPOSE ONLY

## 實地照片 SITE PHOTOS

本圖於2025年9月29日擬備，所根據的  
資料為攝於2025年8月29日和  
2025年9月26日的實地照片

PLAN PREPARED ON 29.9.2025  
BASED ON SITE PHOTOS  
TAKEN ON 29.8.2025 AND 26.9.2025

擬議宗教機構（教堂）  
九龍長沙灣海壇街 2 6 8 號連方 2 一樓 L 及 R 5 號舖  
PROPOSED RELIGIOUS INSTITUTION (CHURCH)  
SHOPS L & R5, 1/F, BONDLANE 2, 268 HAI TAN STREET  
CHEUNG SHA WAN, KOWLOON



規劃署  
Planning Department

參考編號  
REFERENCE No.  
A/K5/876

圖 PLAN  
A-4