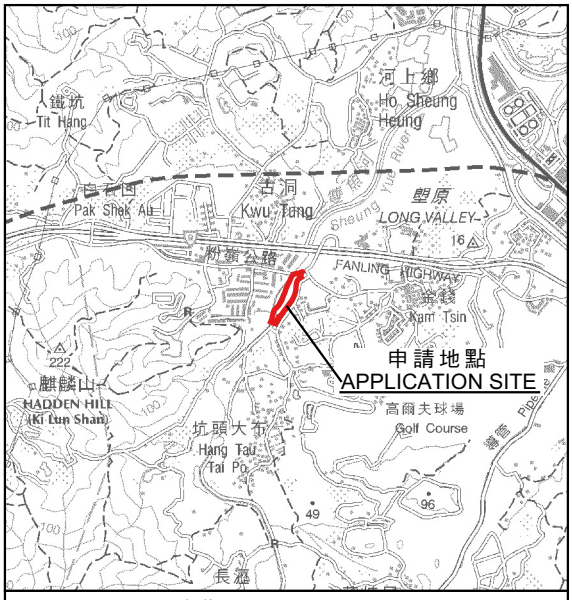

要覽圖 KEY PLAN

SCALE 1:50 000 比例尺

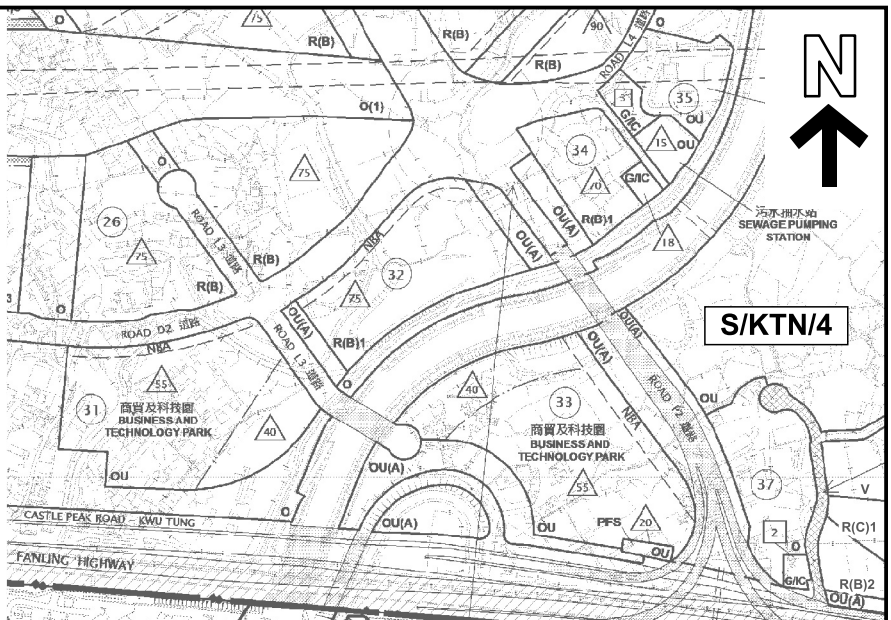

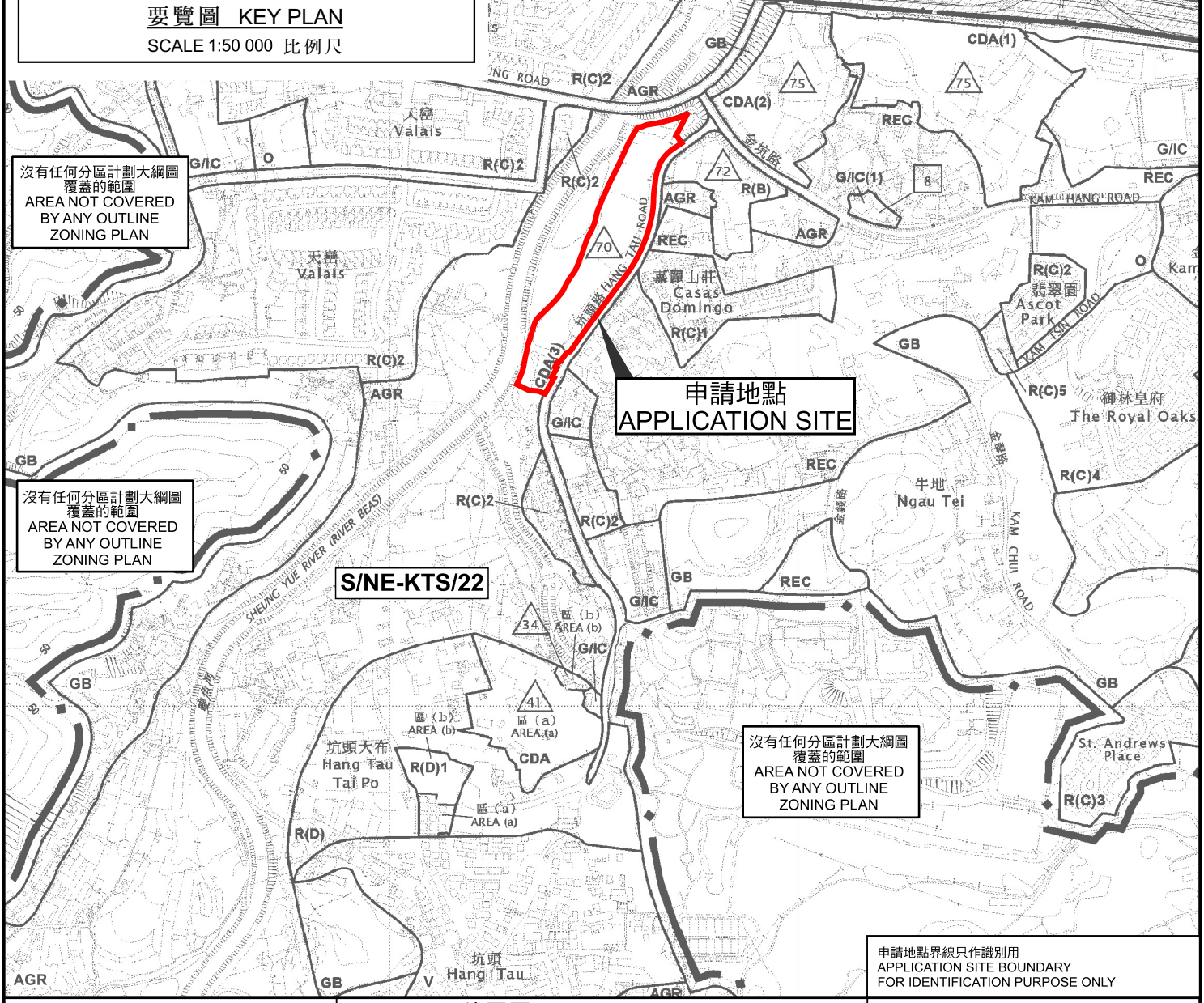

申請地點界線只作識別用
APPLICATION SITE BOUNDARY FOR IDENTIFICATION PURPOSE ONLY

本摘要圖於2025年10月24日擬備，
所根據的資料為於2025年2月11日
核准的分區計劃大綱圖編號 S/NE-KTS/22
EXTRACT PLAN PREPARED ON 24.10.2025
BASED ON OUTLINE ZONING PLAN No.
S/NE-KTS/22 APPROVED ON 11.2.2025

位置圖 LOCATION PLAN

擬議住宅發展並略為放寬地積比率限制
新界上水古洞南丈量約份第92約地段第1027號、第1029號、第1030號、第1034A號、第1034B號、第1039號（部分）、第1040號、第1042號餘段、第1043號餘段、第1044號餘段（部分）、第1045號、第1047號、第2233號（部分）、第2251號A分段餘段、第2256號餘段、第2315號（部分）及第2316號餘段（部分）及毗連政府土地（新地段將命名為丈量約份第92約地段第2644號）
PROPOSED RESIDENTIAL DEVELOPMENT
WITH MINOR RELAXATION OF PLOT RATIO RESTRICTION
LOTS 1027, 1029, 1030, 1034A, 1034B, 1039 (PART), 1040, 1042 RP, 1043 RP, 1044 RP (PART), 1045, 1047, 2233 (PART), 2251 S.A RP, 2256 RP, 2315 (PART) AND 2316 RP (PART)
IN D.D. 92 AND ADJOINING GOVERNMENT LAND (NEW LOT TO BE KNOWN AS LOT 2644 IN D.D. 92), KWU TUNG SOUTH, SHEUNG SHUI, NEW TERRITORIES

SCALE 1 : 7 500 比例尺

米 METRES 100 0 100 200 300 米 METRES

規劃署
Planning Department

參考編號
REFERENCE No.
A/NE-KTS/565

圖 PLAN
A-1