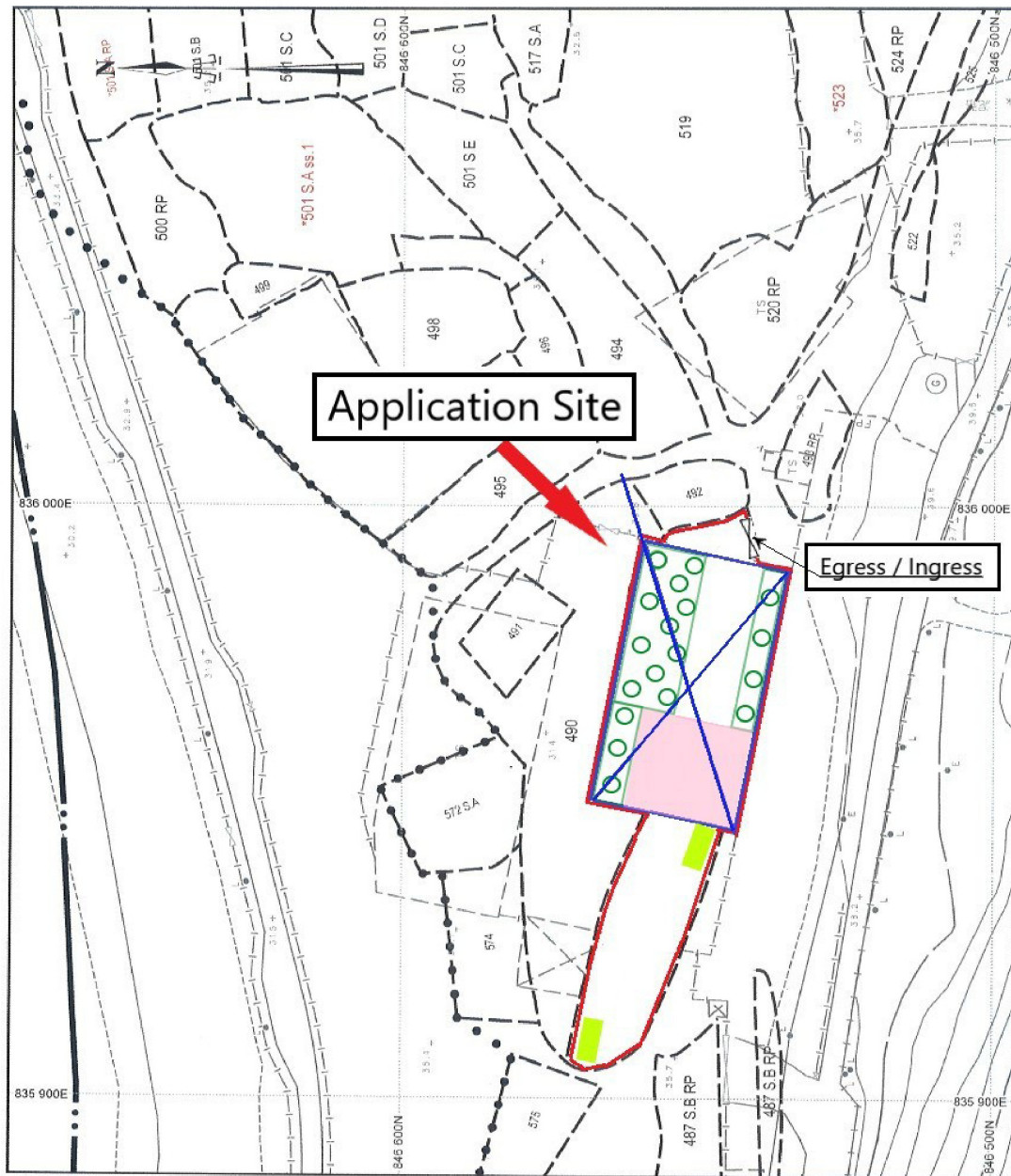


Layout Plan



比例尺 SCALE 1:1000
metres 10 0 10 20 30 40 50 metres

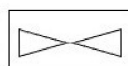
Legend:



Warehouse Area 1,204m², single-storey, no more than 8m in height



Loading / Unloading Vehicle Waiting Area



Egress / Ingress



Storage



Loading / Unloading Area

參考編號
REFERENCE No.

A/NE-TKLN/105

繪圖

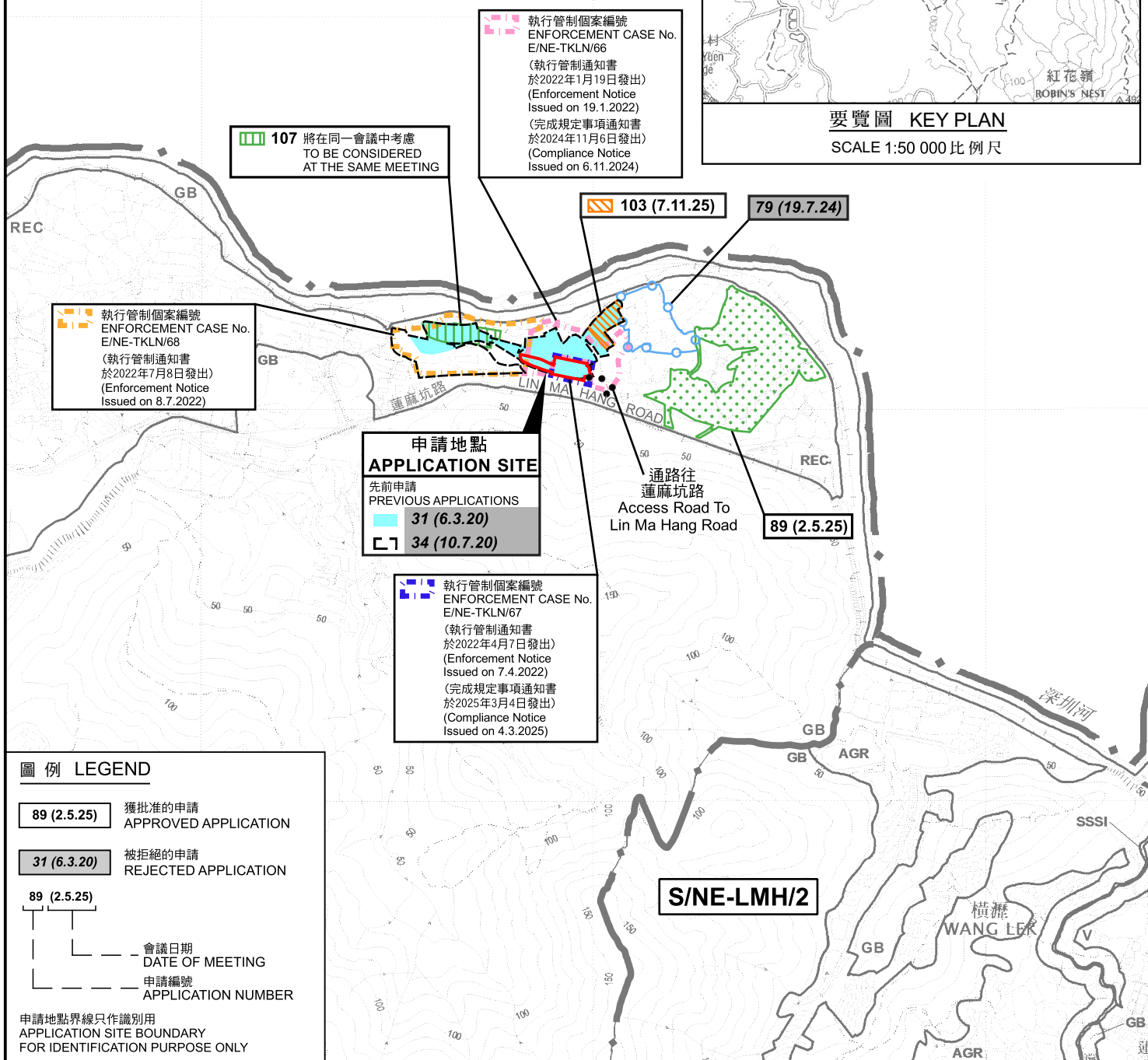
DRAWING A-1

(來源：申請人於2025年9月30日呈交的資料)

(SOURCE : APPLICANT'S SUBMISSION ON 30.9.2025)



深圳市
SHENZHEN SHI



位置圖 LOCATION PLAN

擬議臨時倉庫存放建築材料(為期3年)

新界打鼓嶺北丈量約份第80約地段第489號及第490號(部分)和毗連政府土地
PROPOSED TEMPORARY WAREHOUSE FOR STORAGE OF
CONSTRUCTION MATERIALS FOR A PERIOD OF 3 YEARS
LOTS 489 AND 490 (PART) IN D.D. 80 AND
ADJOINING GOVERNMENT LAND, TA KWU LING NORTH, N.T.
SCALE 1 : 7 500 比例尺

米 100 0 100 200 300 米
METRES

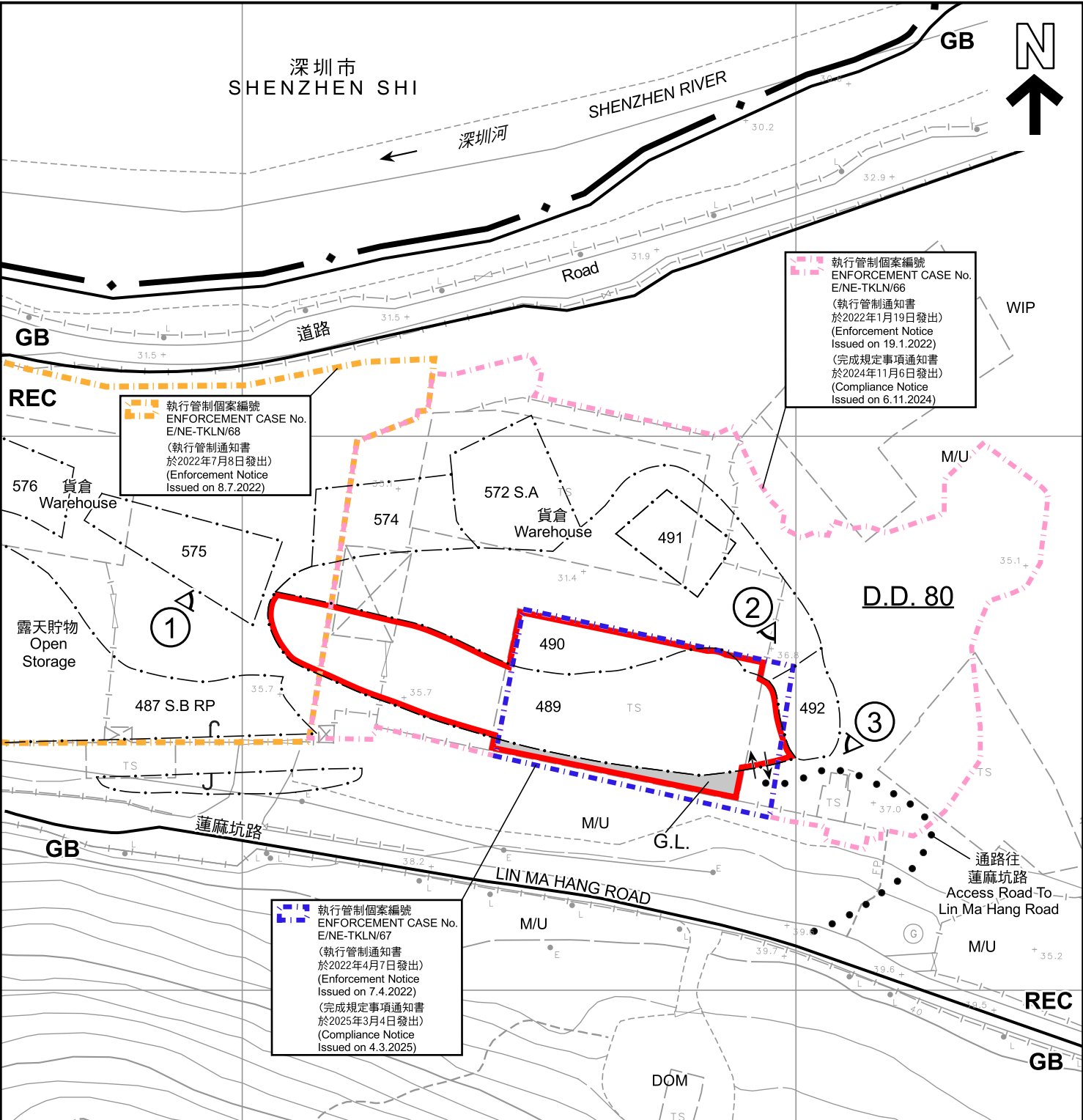


規劃署
Planning Department

參考編號
REFERENCE No.
A/NE-TKLN/105

圖 PLAN
A-1

本摘要圖於2025年11月24日擬備，
所根據的資料為：
於2014年6月3日核准的
分區計劃大綱圖編號S/NE-LMH/2及
於2016年5月3日核准的
分區計劃大綱圖編號S/NE-TKLN/2
EXTRACT PLAN PREPARED ON 24.11.2025
BASED ON OUTLINE ZONING PLANS No.
S/NE-LMH/2 APPROVED ON 3.6.2014 AND
S/NE-TKLN/2 APPROVED ON 3.5.2016



圖例 **LEGEND**

申請地點 (界線只作識別用)
APPLICATION SITE (BOUNDARY FOR IDENTIFICATION PURPOSE ONLY)

GB 綠化地帶
GREEN BELT

REC 康樂
RECREATION

G.L. 政府土地
GOVERNMENT LAND

DOM 住用構築物
DOMESTIC STRUCTURE

M/U 荒地
UNUSED LAND

WIP 施工中
WORKS IN PROGRESS

入口/出口
INGRESS / EGRESS

實地照片的觀景點
VIEWING POINT OF SITE PHOTO

註釋 **Notes :**

2025年9月1日勘測的土地用途
Land uses shown on this plan are in accordance with the land use survey conducted by the Planning Department on 1.9.2025

本摘要圖於2025年11月24日擬備，
所根據的資料為測量圖編號
3-NW-9B及10A
EXTRACT PLAN PREPARED ON 24.11.2025
BASED ON SURVEY SHEETS No.
3-NW-9B & 10A

平面圖 **SITE PLAN**

擬議臨時倉庫存放建築材料(為期3年)
新界打鼓嶺北丈量約份第80約地段第489號及第490號(部分)和毗連政府土地
PROPOSED TEMPORARY WAREHOUSE FOR STORAGE OF
CONSTRUCTION MATERIALS FOR A PERIOD OF 3 YEARS
LOTS 489 AND 490 (PART) IN D.D. 80 AND
ADJOINING GOVERNMENT LAND, TA KWU LING NORTH, N.T.
SCALE 1 : 1 000 比例尺

米 20 0 20 40 米
METRES

規劃署
Planning Department

參考編號
REFERENCE No.
A/NE-TKLN/105

圖 **PLAN**
A-2



深圳市
SHENZHEN SHI



圖例 LEGEND



申請地點 (界線只作識別用)
APPLICATION SITE (BOUNDARY FOR
IDENTIFICATION PURPOSE ONLY)

航攝照片 AERIAL PHOTO

本摘要圖於2025年11月24日擬備，
所根據的資料為地政總署於2023年11月17日
拍得的航攝照片編號E210394C_R
EXTRACT PLAN PREPARED ON 24.11.2025
BASED ON AERIAL PHOTO No. E210394C_R
TAKEN ON 17.11.2023 BY
LANDS DEPARTMENT

擬議臨時倉庫存放建築材料(為期3年)
新界打鼓嶺北文量約份第80約地段第489號及第490號(部分)和毗連政府土地
PROPOSED TEMPORARY WAREHOUSE FOR STORAGE OF
CONSTRUCTION MATERIALS FOR A PERIOD OF 3 YEARS
LOTS 489 AND 490 (PART) IN D.D. 80 AND
ADJOINING GOVERNMENT LAND, TA KWU LING NORTH, N.T.



規劃署
Planning Department

參考編號
REFERENCE No.
A/NE-TKLN/105

圖 PLAN
A-3a



圖例 LEGEND



申請地點 (界線只作識別用)
APPLICATION SITE (BOUNDARY FOR
IDENTIFICATION PURPOSE ONLY)

本圖於2025年11月24日擬備，
所根據的資料為於2025年10月13日
拍得的無人機照片
PLAN PREPARED ON 24.11.2025
BASED ON
UNMANNED AERIAL VEHICLE PHOTO
TAKEN ON 13.10.2025

無人機照片 UNMANNED AERIAL VEHICLE PHOTO

擬議臨時倉庫存放建築材料(為期3年)
新界打鼓嶺北文量約份第80約地段第489號及第490號(部分)和毗連政府土地
PROPOSED TEMPORARY WAREHOUSE FOR STORAGE OF
CONSTRUCTION MATERIALS FOR A PERIOD OF 3 YEARS
LOTS 489 AND 490 (PART) IN D.D. 80 AND
ADJOINING GOVERNMENT LAND, TA KWU LING NORTH, N.T.



規劃署
Planning Department

參考編號
REFERENCE No.
A/NE-TKLN/105

圖 PLAN
A-3b



申請地點界線只作識別用
APPLICATION SITE BOUNDARY FOR IDENTIFICATION PURPOSE ONLY

實地照片 SITE PHOTO

本圖於2025年11月24日擬備，
所根據的資料為攝於2025年10月13日
的實地照片
PLAN PREPARED ON 24.11.2025
BASED ON SITE PHOTO TAKEN ON
13.10.2025

擬議臨時倉庫存放建築材料(為期3年)
新界打鼓嶺北文量約份第80約地段第489號及第490號(部分)和毗連政府土地
PROPOSED TEMPORARY WAREHOUSE FOR STORAGE OF
CONSTRUCTION MATERIALS FOR A PERIOD OF 3 YEARS
LOTS 489 AND 490 (PART) IN D.D. 80 AND
ADJOINING GOVERNMENT LAND, TA KWU LING NORTH, N.T.



規劃署
Planning Department

參考編號
REFERENCE No.
A/NE-TKLN/105

圖 PLAN
A-4a



申請地點界線只作識別用
APPLICATION SITE BOUNDARY FOR IDENTIFICATION PURPOSE ONLY

實地照片 SITE PHOTOS

本圖於2025年11月24日擬備，
所根據的資料為攝於2025年10月13日
的實地照片
PLAN PREPARED ON 24.11.2025
BASED ON SITE PHOTOS TAKEN ON
13.10.2025

擬議臨時倉庫存放建築材料(為期3年)
PROPOSED TEMPORARY WAREHOUSE FOR STORAGE OF
CONSTRUCTION MATERIALS FOR A PERIOD OF 3 YEARS
LOTS 489 AND 490 (PART) IN D.D. 80 AND
ADJOINING GOVERNMENT LAND, TA KWU LING NORTH, N.T.



規劃署
Planning Department

參考編號
REFERENCE No.
A/NE-TKLN/105

圖 PLAN
A-4b