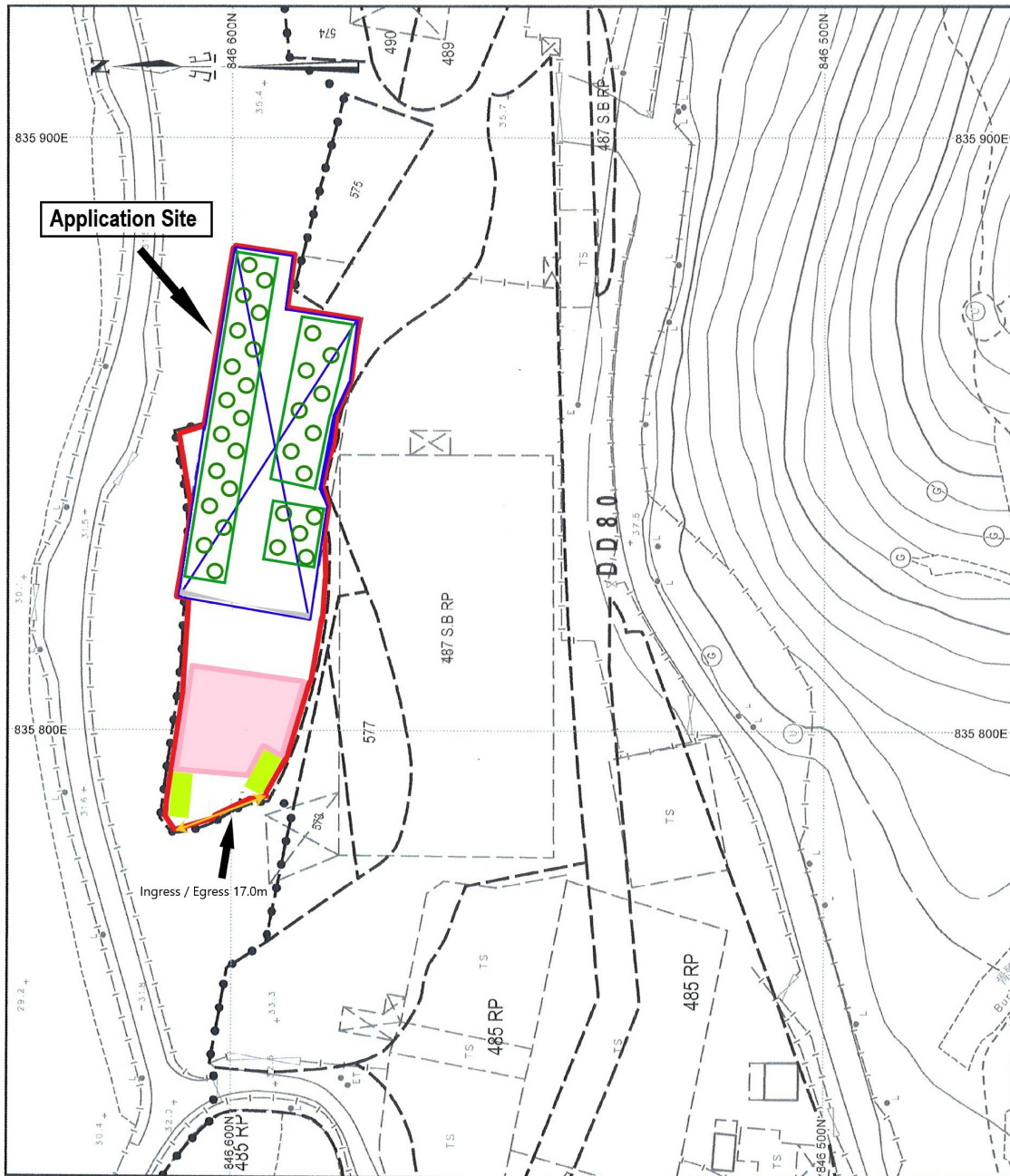
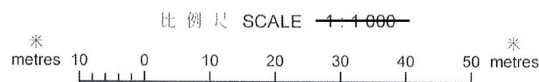



Layout Plan



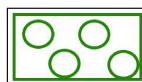
地政總署測繪處 Survey and Mapping Office, Lands Department



Legend:



Warehouse



Storage Area



Loading/Unloading
Vehicle Waiting Area



Loading / Unloading Area



Ingress / Egress
Width 17.0m

參考編號
REFERENCE No.

A/NE-TKLN/107

繪圖

DRAWING A-1

(來源：申請人於2025年10月3日呈交的資料)
(SOURCE: APPLICANT'S SUBMISSION ON 3.10.2025)

深圳市
SHENZHEN SHI



申請地點
APPLICATION SITE



要覽圖 KEY PLAN

SCALE 1:50 000 比例尺

執行管制個案編號
ENFORCEMENT CASE No.
E/NE-TKLN/68
(執行管制通知書
於2022年7月8日發出)
(Enforcement Notice
Issued on 8.7.2022)

申請地點
APPLICATION SITE
先前申請
PREVIOUS APPLICATIONS
31 (6.3.20)
34 (10.7.20)

103 (7.11.25)

79 (19.7.24)

89 (2.5.25)

通路往
連麻坑路
Access Road To
Lin Ma Hang Road

執行管制個案編號
ENFORCEMENT CASE No.
E/NE-TKLN/90
(執行管制通知書
於2024年12月13日發出)
(Enforcement Notice
Issued on 13.12.2024)

105 將在同一會議中考慮
TO BE CONSIDERED
AT THE SAME MEETING

圖例 LEGEND

- 89 (2.5.25) 獲批准的申請
APPROVED APPLICATION
- 31 (6.3.20) 被拒絕的申請
REJECTED APPLICATION
- 89 (2.5.25) 會議日期
DATE OF MEETING
- 申請編號
APPLICATION NUMBER

申請地點界線只作識別用
APPLICATION SITE BOUNDARY
FOR IDENTIFICATION PURPOSE ONLY

位置圖 LOCATION PLAN

擬議臨時倉庫存放建築材料(為期3年)
新界打鼓嶺北丈量約份第80約地段第488號及第576號和毗連政府土地
PROPOSED TEMPORARY WAREHOUSE FOR
STORAGE OF CONSTRUCTION MATERIALS FOR A PERIOD OF 3 YEARS
LOTS 488 AND 576 IN D.D. 80 AND ADJOINING GOVERNMENT LAND,
TA KWU LING NORTH, N.T.
SCALE 1:7 500 比例尺

米 100 0 100 200 300 米
METRES

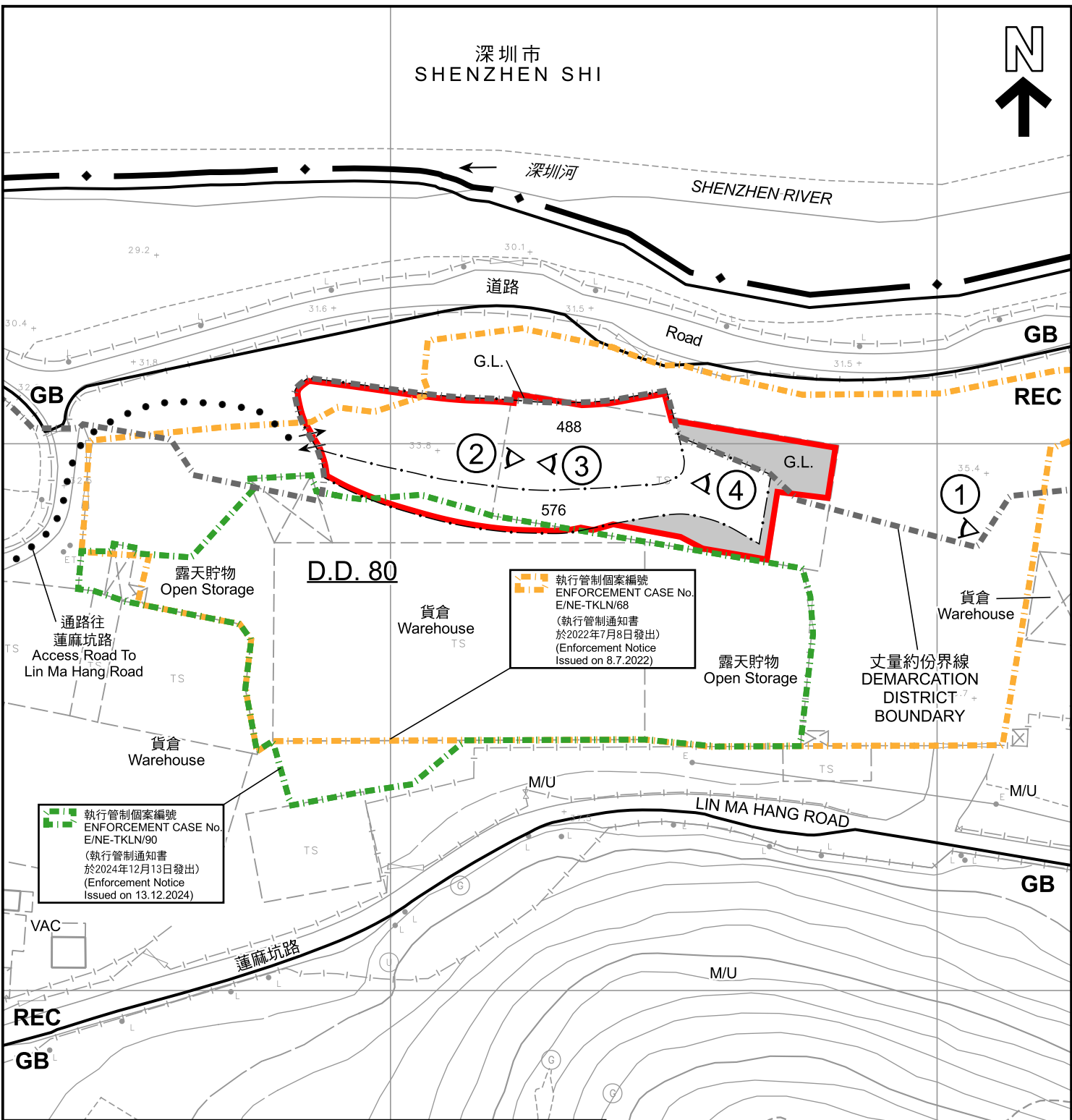


規劃署
Planning Department

參考編號
REFERENCE No.
A/NE-TKLN/107

圖 PLAN
A-1

本摘要圖於2025年11月19日擬備，
所根據的資料為：
於2014年6月3日核准的
分區計劃大綱圖編號S/NE-LMH/2
於2016年5月3日核准的
分區計劃大綱圖編號S/NE-TKLN/2
EXTRACT PLAN PREPARED ON 19.11.2025
BASED ON OUTLINE ZONING PLANS No.
S/NE-LMH/2 APPROVED ON 14.10.2014 AND
S/NE-TKLN/2 APPROVED ON 3.5.2016



圖例 LEGEND		
	申請地點 (界線只作識別用) APPLICATION SITE (BOUNDARY FOR IDENTIFICATION PURPOSE ONLY)	M/U 荒地 UNUSED LAND
	政府土地 GOVERNMENT LAND	VAC 空置 VACANT
	綠化地帶 GREEN BELT	① 實地照片的觀景點 VIEWING POINT OF SITE PHOTO
	康樂 RECREATION	↔ 入口/出口 INGRESS / EGRESS

註釋 Notes :	
2025年9月12日勘测的土地用途 Land uses shown on this plan are in accordance with the land use survey conducted by the Planning Department on 12.9.2025	

平面圖 SITE PLAN		
擬議臨時倉庫存放建築材料(為期3年) 新界打鼓嶺北丈量約份第80約地段第488號及第576號和毗連政府土地 PROPOSED TEMPORARY WAREHOUSE FOR STORAGE OF CONSTRUCTION MATERIALS FOR A PERIOD OF 3 YEARS LOTS 488 AND 576 IN D.D. 80 AND ADJOINING GOVERNMENT LAND, TA KWU LING NORTH, N.T. SCALE 1 : 1 000 比例尺		
米 20 0 20 40 米 METRES		規劃署 Planning Department
本摘要圖於2025年11月19日擬備， 所根據的資料為測量圖編號 3-NW-9B EXTRACT PLAN PREPARED ON 19.11.2025 BASED ON SURVEY SHEET No. 3-NW-9B		參考編號 REFERENCE No. A/NE-TKLN/107
		圖 PLAN A-2



深圳市
SHENZHEN SHI



深圳河

SHENZHEN RIVER



圖例 LEGEND



申請地點 (界線只作識別用)
APPLICATION SITE (BOUNDARY FOR
IDENTIFICATION PURPOSE ONLY)

航攝照片 AERIAL PHOTO

本摘要圖於2025年10月14日擬備，
所根據的資料為地政總署於2023年11月17日
拍得的航攝照片編號E210394C_R
EXTRACT PLAN PREPARED ON 14.10.2025
BASED ON AERIAL PHOTO No. E210394C_R
TAKEN ON 17.11.2023 BY
LANDS DEPARTMENT

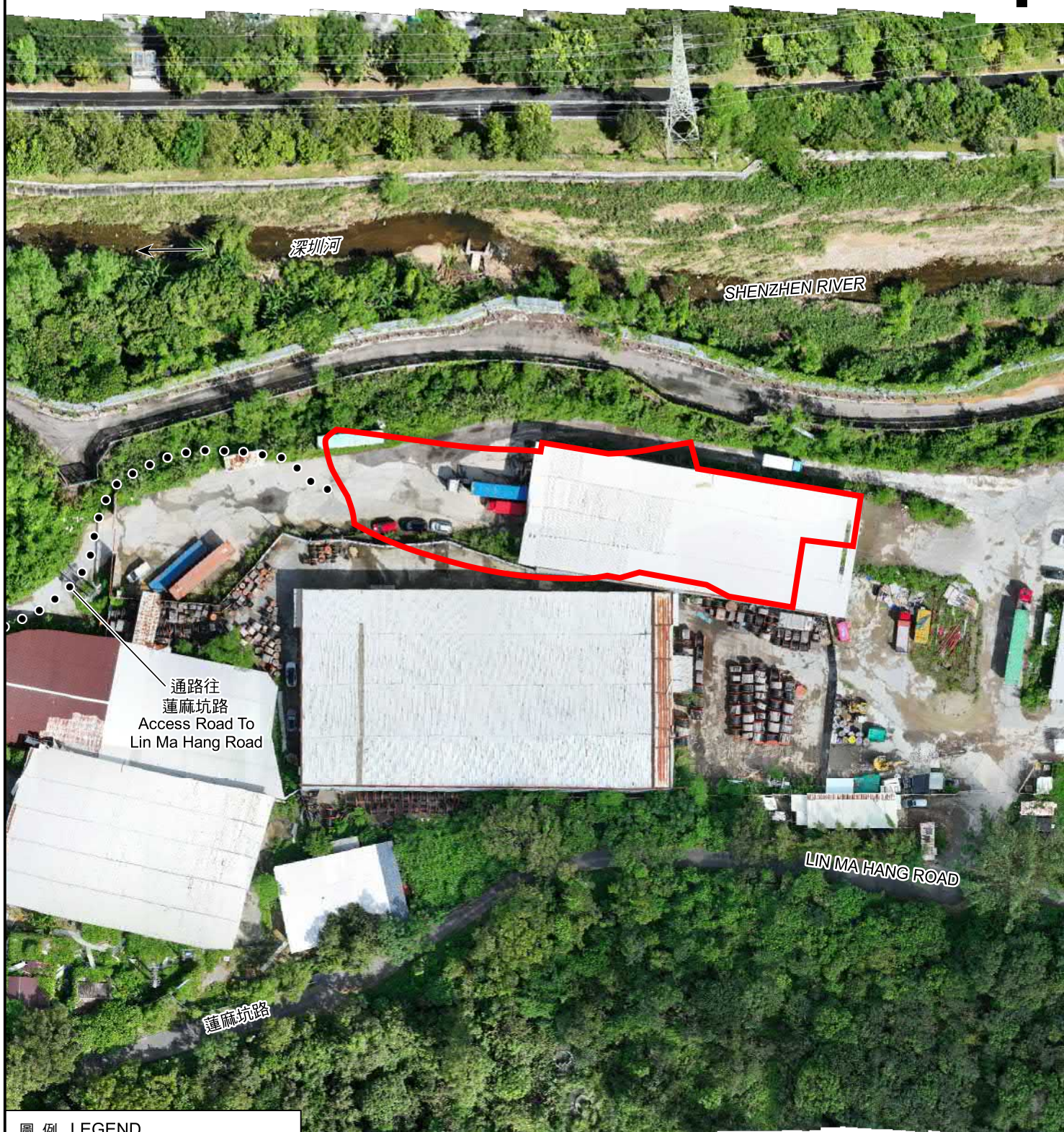
擬議臨時倉庫存放建築材料 (為期3年)
新界打鼓嶺北丈量約份第80約地段第488號及第576號和毗連政府土地
PROPOSED TEMPORARY WAREHOUSE FOR
STORAGE OF CONSTRUCTION MATERIALS FOR A PERIOD OF 3 YEARS
LOTS 488 AND 576 IN D.D. 80 AND ADJOINING GOVERNMENT LAND,
TA KWU LING NORTH, N.T.



規劃署
Planning Department

參考編號
REFERENCE No.
A/NE-TKLN/107

圖 PLAN
A-3a



圖例 LEGEND



申請地點 (界線只作識別用)
APPLICATION SITE (BOUNDARY FOR
IDENTIFICATION PURPOSE ONLY)

本圖於2025年10月20日擬備，
所根據的資料為於2025年10月13日
拍得的無人機照片
PLAN PREPARED ON 20.10.2025
BASED ON
UNMANNED AERIAL VEHICLE PHOTO
TAKEN ON 13.10.2025

無人機照片
UNMANNED AERIAL VEHICLE PHOTO

擬議臨時倉庫存放建築材料 (為期3年)
新界打鼓嶺北丈量約份第80約地段第488號及第576號和毗連政府土地
PROPOSED TEMPORARY WAREHOUSE FOR
STORAGE OF CONSTRUCTION MATERIALS FOR A PERIOD OF 3 YEARS
LOTS 488 AND 576 IN D.D. 80 AND ADJOINING GOVERNMENT LAND,
TA KWU LING NORTH, N.T.



規劃署
Planning Department

參考編號
REFERENCE No.
A/NE-TKLN/107

圖 PLAN
A-3b



申請地點界線只作識別用
APPLICATION SITE BOUNDARY FOR IDENTIFICATION PURPOSE ONLY

實地照片 SITE PHOTO

本圖於2025年10月20日擬備，
所根據的資料為攝於2025年10月13日
的實地照片
PLAN PREPARED ON 20.10.2025
BASED ON SITE PHOTO TAKEN ON
13.10.2025

擬議臨時倉庫存放建築材料(為期3年)
新界打鼓嶺北丈量約份第80約地段第488號及第576號和毗連政府土地
PROPOSED TEMPORARY WAREHOUSE FOR
STORAGE OF CONSTRUCTION MATERIALS FOR A PERIOD OF 3 YEARS
LOTS 488 AND 576 IN D.D. 80 AND ADJOINING GOVERNMENT LAND,
TA KWU LING NORTH, N.T.



規劃署
Planning Department

參考編號
REFERENCE No.
A/NE-TKLN/107

圖 PLAN
A-4a



申請地點界線只作識別用
APPLICATION SITE BOUNDARY FOR IDENTIFICATION PURPOSE ONLY

實地照片 SITE PHOTOS

本圖於2025年11月13日擬備，
所根據的資料為攝於2025年11月11日
的實地照片
PLAN PREPARED ON 13.11.2025
BASED ON SITE PHOTOS TAKEN ON
11.11.2025

擬議臨時倉庫存放建築材料(為期3年)
新界打鼓嶺北丈量約份第80約地段第488號及第576號和毗連政府土地
PROPOSED TEMPORARY WAREHOUSE FOR
STORAGE OF CONSTRUCTION MATERIALS FOR A PERIOD OF 3 YEARS
LOTS 488 AND 576 IN D.D. 80 AND ADJOINING GOVERNMENT LAND,
TA KWU LING NORTH, N.T.



規劃署
Planning Department

參考編號
REFERENCE No.
A/NE-TKLN/107

圖 PLAN
A-4b