

Project 項目名稱:

Proposed Temporary Warehouse (Non Dangerous Goods) for a Period of 3 Years at Lots 835 S.A, 835 S.B (Part), 836 (Part) & 837 (Part) in D.D. 119, Pak Sha Tsuen, Yuen Long, N.T.

Drawing Title 圖目:

Location Plan

Remarks 備註:

● ● ● Vehicular access leading from Kung Um Road via local track

Drawing No. 圖號:

Figure 2

Scale 比例:

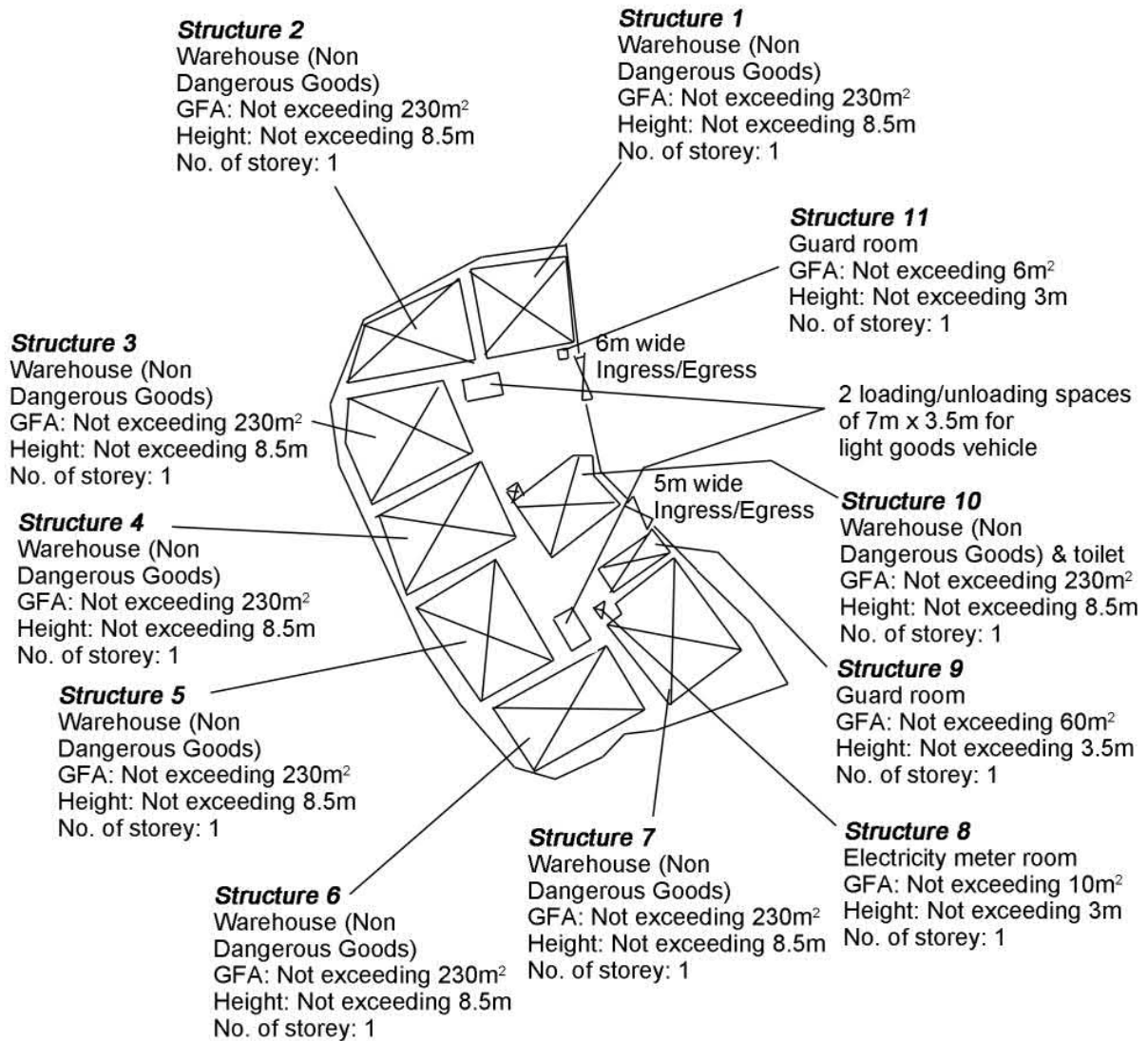
4:7500

(摘錄自申請人於 14. 10. 2025 呈交的申請書)
(Extract from Applicant's
Submission of 14.10.2025)

參考編號
REFERENCE No.
AYL-TYST/1339

繪圖 DRAWING
A-1

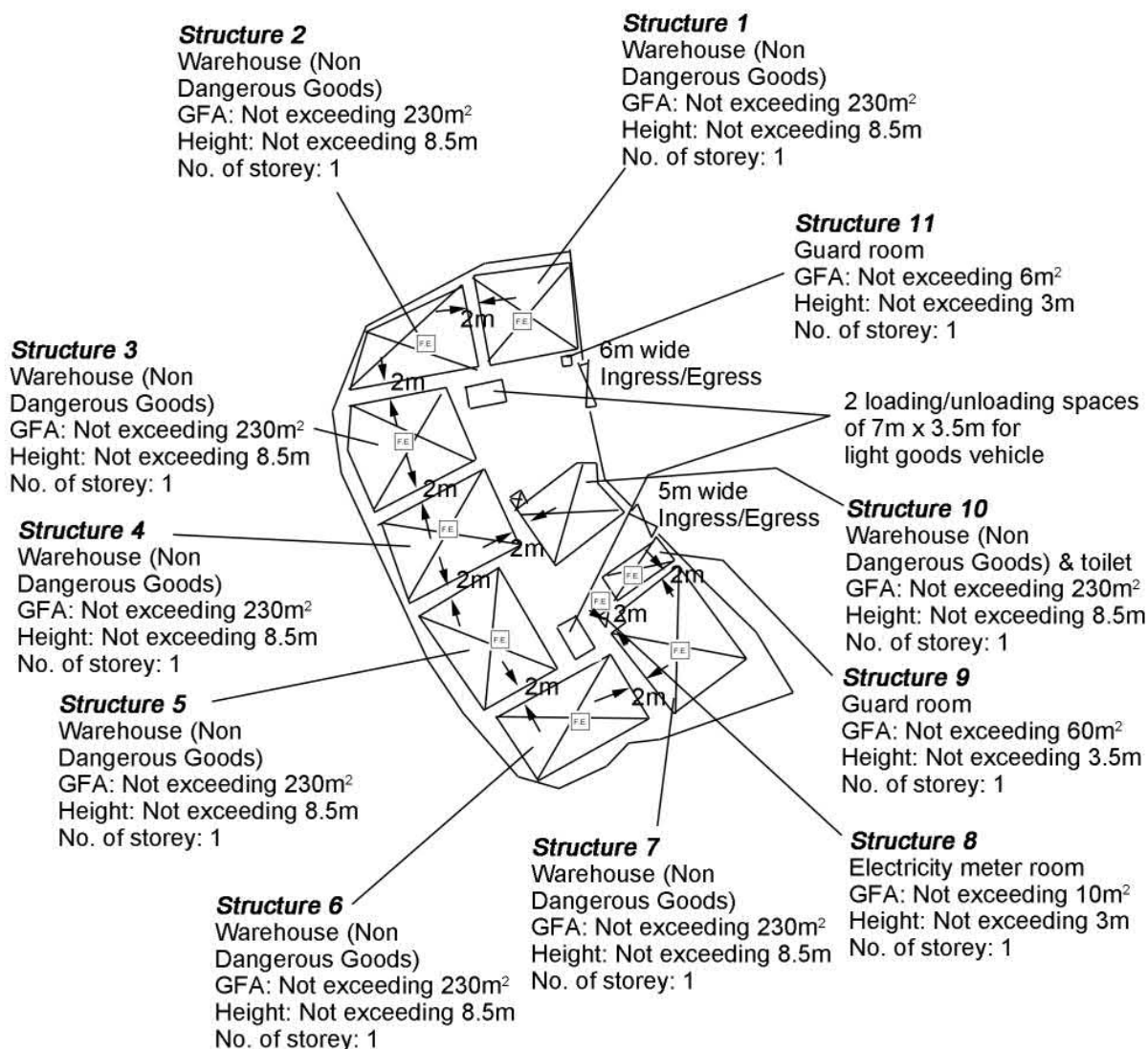
N



<p>Project 項目名稱:</p> <p>Proposed Temporary Warehouse (Non Dangerous Goods) for a Period of 3 Years at Lots 835 S.A, 835 S.B (Part), 836 (Part) & 837 (Part) in D.D. 119, Pak Sha Tsuen, Yuen Long, N.T.</p>	<p>Drawing Title 圖目:</p> <p>Proposed Layout Plan</p> <p>Drawing No. 圖號:</p> <p>Figure 3</p>	<p>Remarks 備註:</p> <p>Scale 比例:</p> <p>4:1000</p>
---	---	---

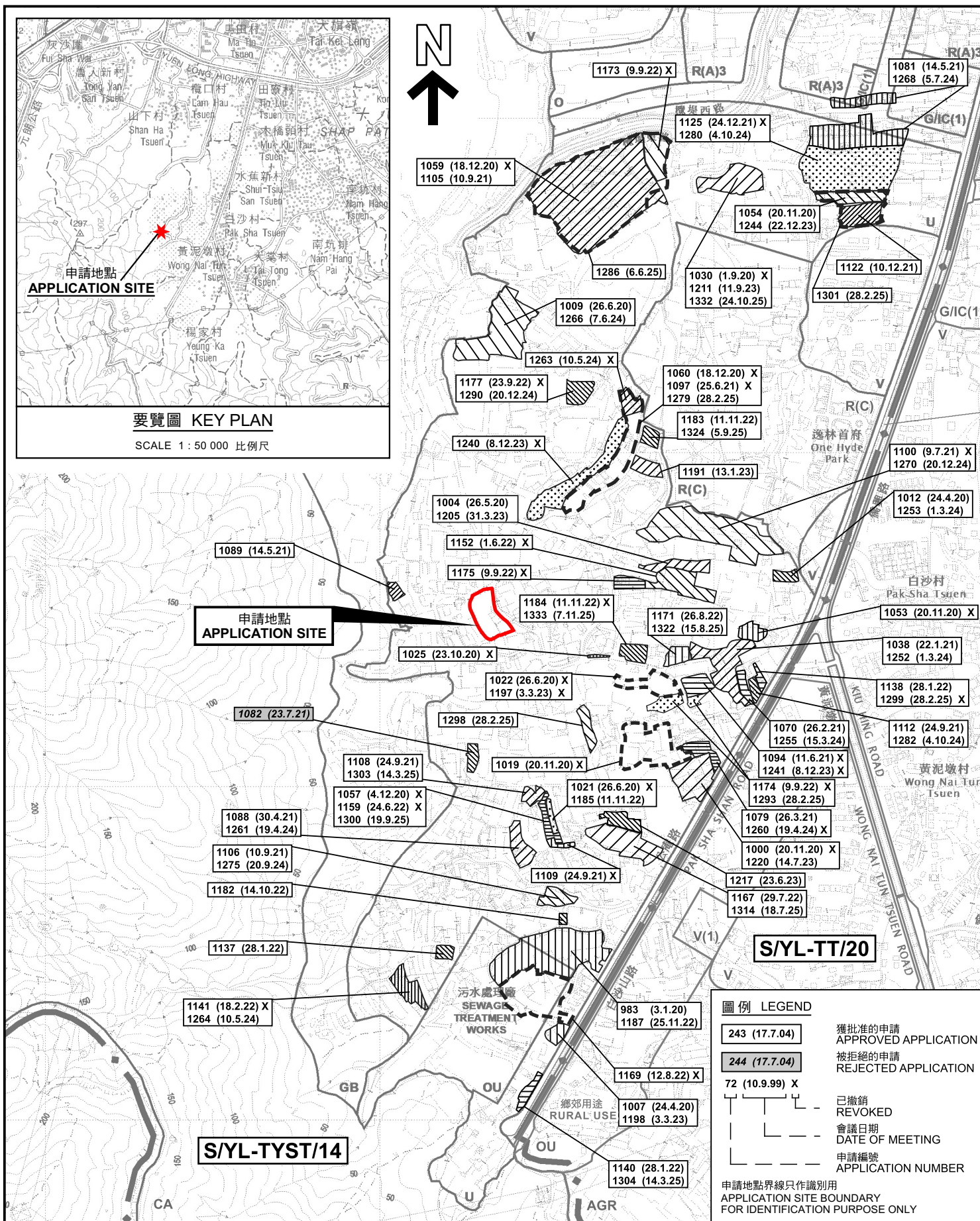
(摘錄自申請人於 14. 10. 2025 呈交的申請書)
(Extract from Applicant's Submission of 14.10.2025)

<p>參考編號 REFERENCE No. AYL-TYST/1339</p>	<p>繪圖 DRAWING A-2</p>
---	---------------------------

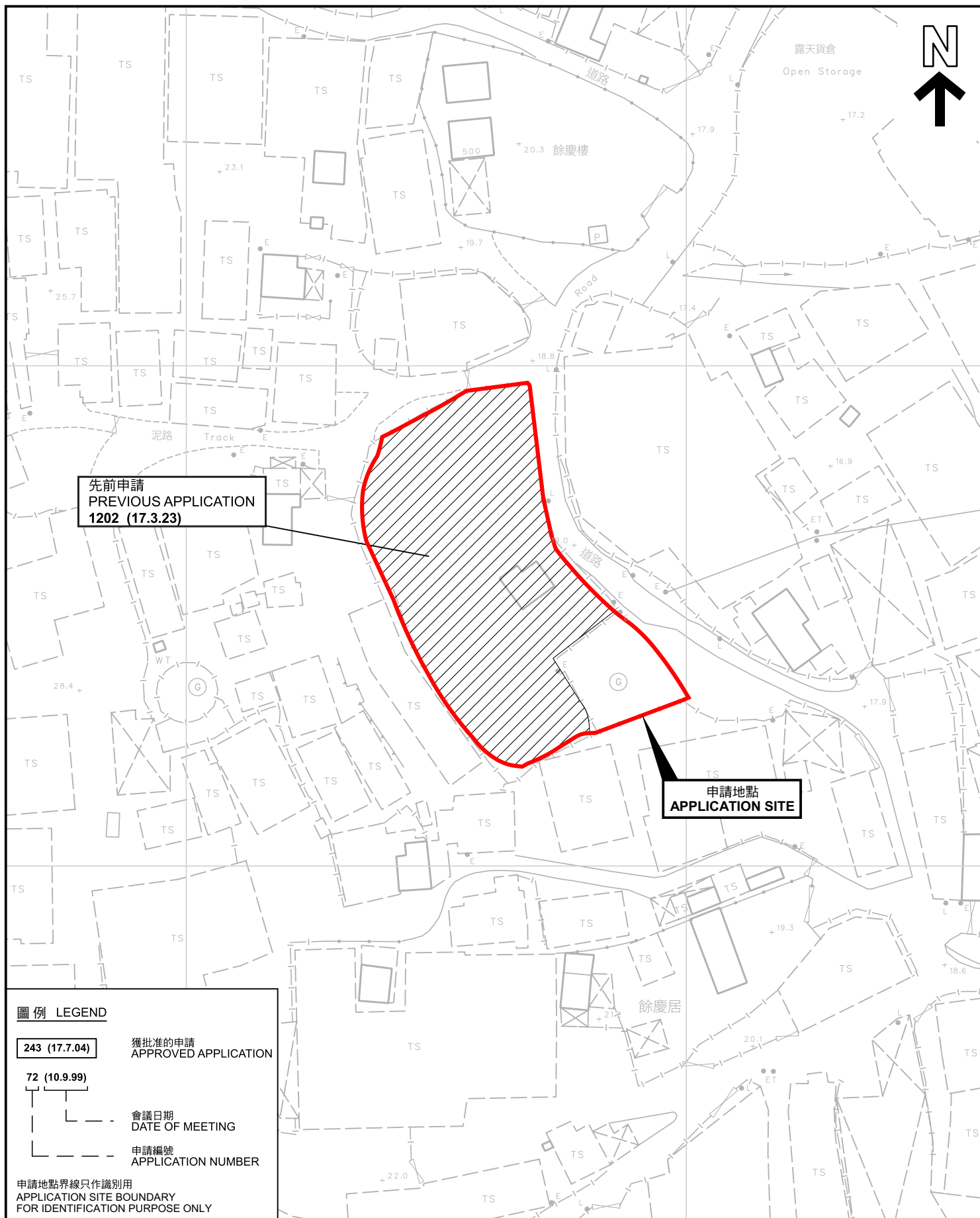


(摘錄自申請人於 19. 11. 2025 呈交的進一步資料)
(Extract from Applicant's Further
Information Submitted on 19.11.2025)

參考編號 REFERENCE No. A/YL-TYST/1339	繪圖 DRAWING A-4
---	-------------------



<p>本摘要圖於2025年11月12日擬備，所根據的資料為於2021年8月10日核准的分區計劃大綱圖編號 S/YL-TYST/14 EXTRACT PLAN PREPARED ON 12.11.2025 BASED ON OUTLINE ZONING PLAN No. S/YL-TYST/14 APPROVED ON 10.8.2021</p>	<p>位置圖及同類申請 LOCATION PLAN WITH SIMILAR APPLICATIONS</p> <p>臨時貨倉(非危險品)(為期3年) 元朗白沙村丈量約份第119約地段第835號A分段、第835號B分段(部分)、第836號(部分)及第837號(部分) TEMPORARY WAREHOUSE (NON DANGEROUS GOODS) FOR A PERIOD OF 3 YEARS LOTS 835 S.A, 835 S.B (PART), 836 (PART) AND 837 (PART) IN D.D. 119, PAK SHA TSUEN, YUEN LONG SCALE 1 : 7 500 比例尺</p> <p>米 100 0 100 200 300 米 METRES</p>	<p>規劃署 Planning Department</p> <p>參考編號 REFERENCE No. A/YL-TYST/1339</p> <p>圖 PLAN A-1a</p>
---	--	--



圖例 LEGEND

243 (17.7.04)

獲批准的申請
APPROVED APPLICATION

72 (10.9.99)

會議日期
DATE OF MEETING

申請編號
APPLICATION NUMBER

申請地點界線只作識別用
APPLICATION SITE BOUNDARY
FOR IDENTIFICATION PURPOSE ONLY

先前申請圖 PREVIOUS APPLICATION PLAN

臨時貨倉(非危險品)(為期3年)
元朗白沙村丈量約份第119約地段第835號A分段、第835號B分段(部分)、
第836號(部分)及第837號(部分)
TEMPORARY WAREHOUSE (NON DANGEROUS GOODS)
FOR A PERIOD OF 3 YEARS
LOTS 835 S.A, 835 S.B (PART), 836 (PART) AND 837 (PART)
IN D.D. 119, PAK SHA TSUEN, YUEN LONG
SCALE 1 : 1 000 比例尺

米 20 0 20 40 米
METRES

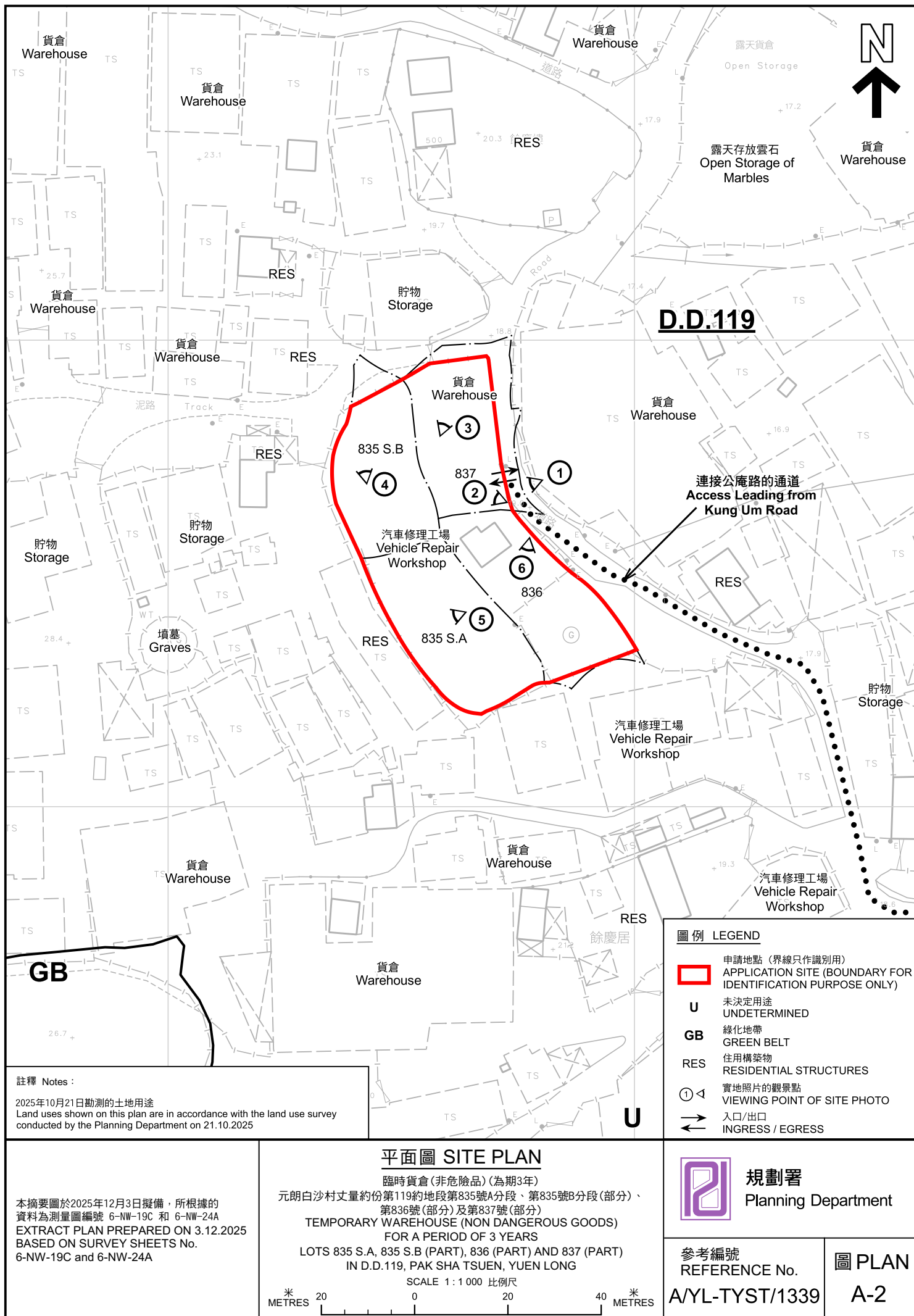


規劃署
Planning Department

參考編號
REFERENCE No.
A/YL-TYST/1339

圖 PLAN
A-1b

本摘要圖於2025年11月12日擬備，
所根據的資料為測量圖編號
6-NW-19C 和 6-NW-24A
EXTRACT PLAN PREPARED ON 12.11.2025
BASED ON SURVEY SHEETS No.
6-NW-19C and 6-NW-24A





圖例 LEGEND

 申請地點(界線只作識別用)
APPLICATION SITE
(BOUNDARY FOR IDENTIFICATION
PURPOSE ONLY)

本摘要圖於2025年11月13日擬備，所根據的資料為地政總署於2024年10月10日拍得的航攝照片編號 E229883C
EXTRACT PLAN PREPARED ON 13.11.2025
BASED ON AERIAL PHOTO No.
E229883C TAKEN ON 10.10.2024 BY
LANDS DEPARTMENT

航攝照片 AERIAL PHOTO

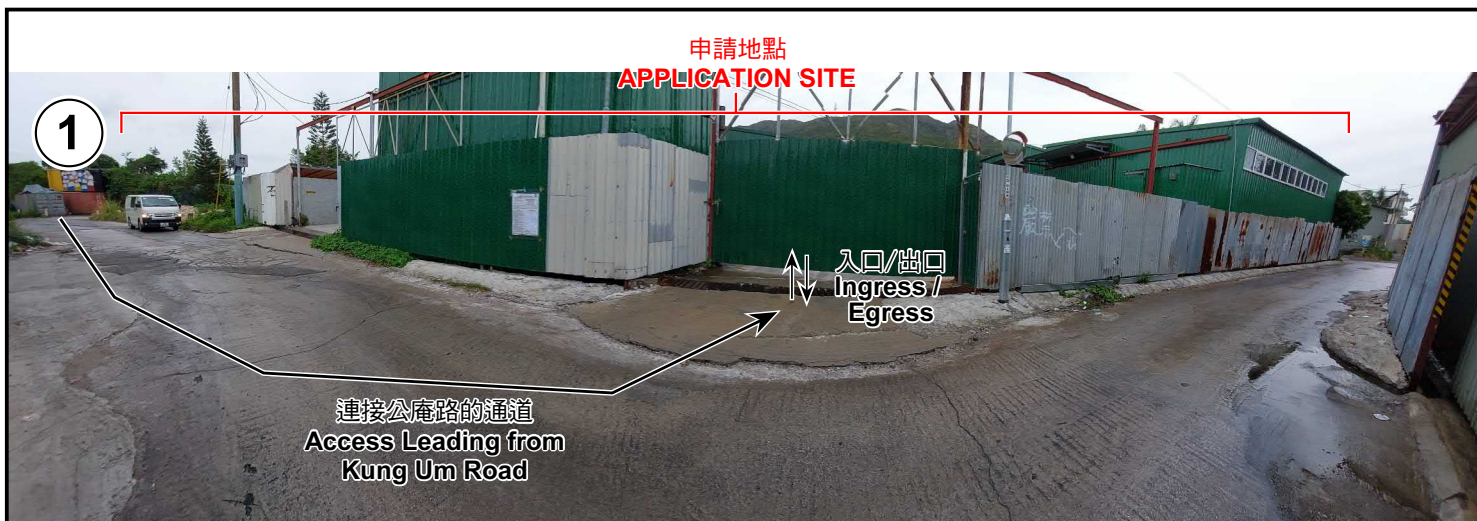
臨時貨倉(非危險品)(為期3年)
元朗白沙村丈量約份第119約地段第835號A分段、第835號B分段(部分)、
第836號(部分)及第837號(部分)
TEMPORARY WAREHOUSE (NON DANGEROUS GOODS)
FOR A PERIOD OF 3 YEARS
LOTS 835 S.A, 835 S.B (PART), 836 (PART) AND 837 (PART)
IN D.D.119, PAK SHA TSUEN, YUEN LONG



規劃署
Planning Department

參考編號
REFERENCE No.
A/YL-TYST/1339

圖 PLAN
A-3



實地照片 SITE PHOTOS

臨時貨倉(非危險品) (為期3年)
元朗白沙村丈量約份第119約地段第835號A分段、第835號B分段(部分)、
第836號(部分)及第837號(部分)
TEMPORARY WAREHOUSE (NON DANGEROUS GOODS)
FOR A PERIOD OF 3 YEARS
LOTS 835 S.A, 835 S.B (PART), 836 (PART) AND 837 (PART)
IN D.D.119, PAK SHA TSUEN, YUEN LONG



規劃署
Planning Department

參考編號
REFERENCE No.
A/YL-TYST/1339

圖 PLAN
A-4a

本圖於2025年11月13日擬備，所根據的資料為攝於2025年10月21日的實地照片
PLAN PREPARED ON 13.11.2025
BASED ON SITE PHOTOS
TAKEN ON 21.10.2025



實地照片 SITE PHOTOS

臨時貨倉(非危險品)(為期3年)
元朗白沙村丈量約份第119約地段第835號A分段、第835號B分段(部分)、
第836號(部分)及第837號(部分)
TEMPORARY WAREHOUSE (NON DANGEROUS GOODS)
FOR A PERIOD OF 3 YEARS
LOTS 835 S.A, 835 S.B (PART), 836 (PART) AND 837 (PART)
IN D.D.119, PAK SHA TSUEN, YUEN LONG



規劃署
Planning Department

參考編號
REFERENCE No.
A/YL-TYST/1339

圖 PLAN
A-4b

本圖於2025年11月13日擬備，所根據的
資料為攝於2025年10月21日的實地照片
PLAN PREPARED ON 13.11.2025
BASED ON SITE PHOTOS
TAKEN ON 21.10.2025