

Project 項目名稱:

Proposed Temporary Open Storage of Construction Machinery and Construction Materials and Associated Filling of Land for a Period of 3 Years at Lot 355 (Part) in D.D.87, Ta Kwu Ling, N.T.

Drawing Title 圖目:

Proposed Layout Plan

Drawing No. 圖號:

Figure 3

Remarks 備註:

Scale 比例:

~~1:1000~~

參考編號

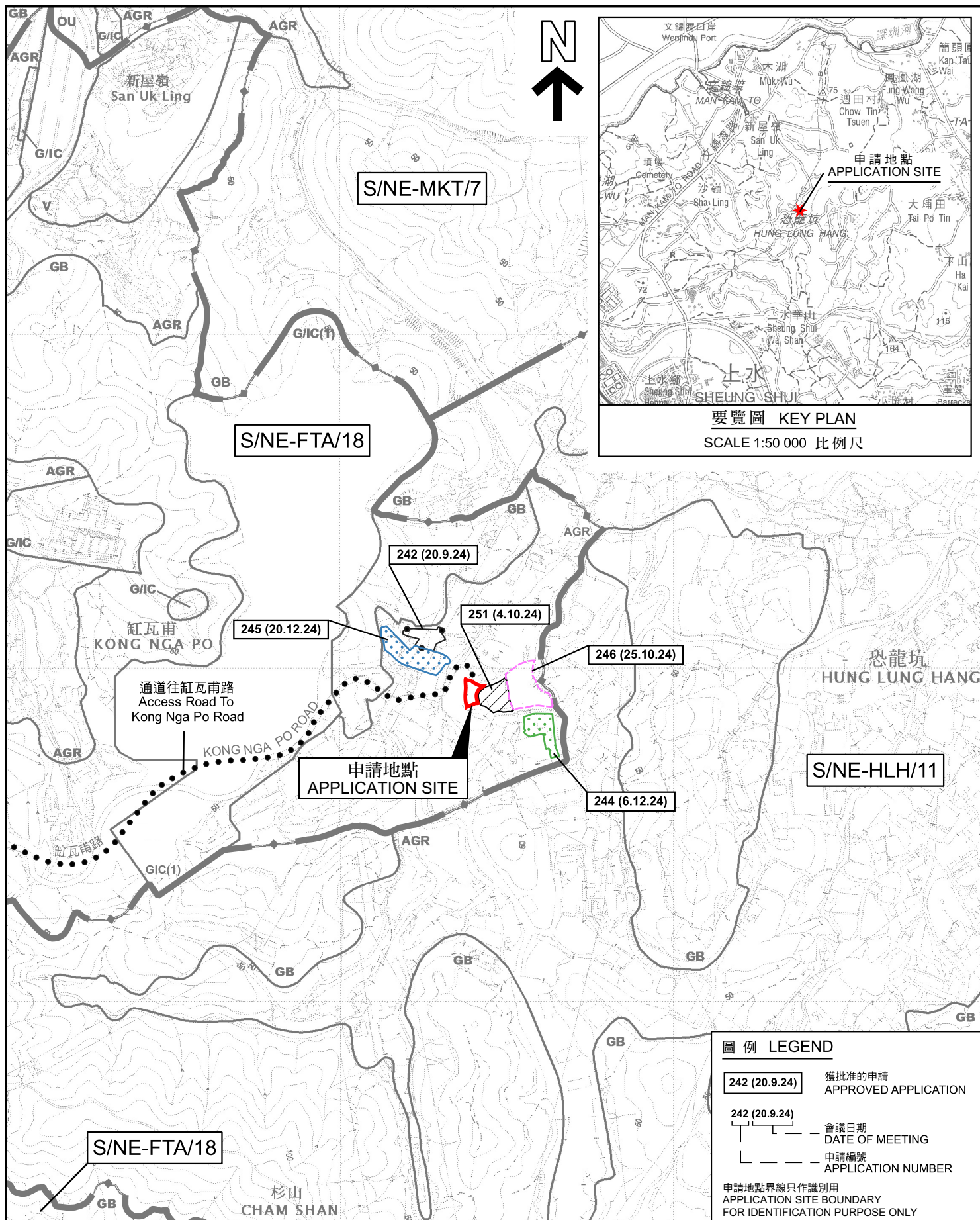
REFERENCE No.

A/NE-FTA/260

繪圖 DRAWING A-1

(來源:申請人於2025年8月5日呈交的進一步資料內的繪圖)

(SOURCE: DRAWING IN THE APPLICANT'S SUBMITTED FURTHER INFORMATION ON 5.8.2025)



位置圖 LOCATION PLAN

擬議臨時露天存放建築機械及建築物料及相關填土工程(為期3年)
新界打鼓嶺丈量約份第87約地段第355號(部分)
PROPOSED TEMPORARY OPEN STORAGE OF
CONSTRUCTION MACHINERY AND CONSTRUCTION MATERIALS
AND ASSOCIATED FILLING OF LAND FOR A PERIOD OF 3 YEARS
LOT 355 (PART) IN D.D. 87, TA KWU LING, NEW TERRITORIES

SCALE 1 : 7 500 比例尺
米 100 0 100 200 300 米
METRES

圖例 LEGEND

- 242 (20.9.24) 獲批准的申請 APPROVED APPLICATION
- 242 (20.9.24) 會議日期 DATE OF MEETING
- 申請編號 APPLICATION NUMBER

申請地點界線只作識別用
APPLICATION SITE BOUNDARY
FOR IDENTIFICATION PURPOSE ONLY

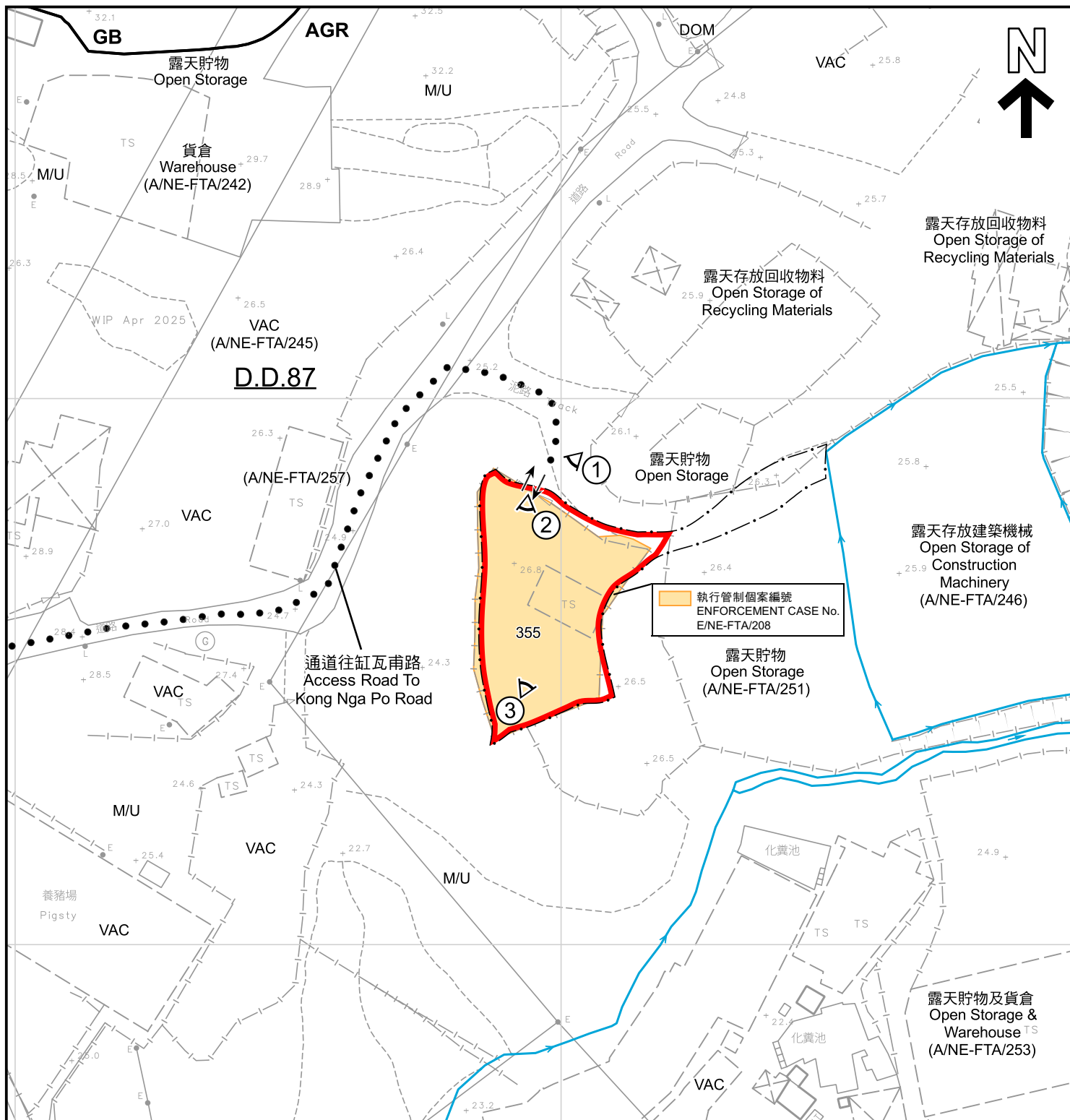


規劃署
Planning Department



參考編號
REFERENCE No.
A/NE-FTA/260

圖 PLAN
A-1

本摘要圖於2025年11月20日擬備，所根據的資料為：
於2024年4月9日核准的分區計劃大綱圖編號S/NE-FTA/18、
於2017年12月5日核准的分區計劃大綱圖編號S/NE-HLH/11及
於2025年10月28日核准的分區計劃大綱圖編號S/NE-MKT/7
EXTRACT PLAN PREPARED ON 20.11.2025
BASED ON OUTLINE ZONING PLANS No.
S/NE-FTA/18 APPROVED ON 9.4.2024,
S/NE-HLH/11 APPROVED ON 5.12.2017 AND
S/NE-MKT/7 APPROVED ON 28.10.2025



圖例 LEGEND

-  申請地點 (界線只作識別用)
APPLICATION SITE (BOUNDARY FOR IDENTIFICATION PURPOSE ONLY)
- AGR** 農業
AGRICULTURE
- GB** 綠化地帶
GREEN BELT
-  入口/出口
INGRESS / EGRESS
- DOM** 住用構築物
DOMESTIC STRUCTURES
- M/U** 荒地
UNUSED LAND
- VAC** 空置
VACANT
-  河道
STREAM COURSE
-  實地照片的觀景點
VIEWING POINT OF SITE PHOTO

註釋 Note :

2025年5月2日勘测的土地用途
Land uses shown on this plan are in accordance with the land use survey conducted by the Planning Department on 2.5.2025

平面圖 SITE PLAN

擬議臨時露天存放建築機械及建築物料及相關填土工程(為期3年)
新界打鼓嶺丈量約份第87約地段第355號(部分)
PROPOSED TEMPORARY OPEN STORAGE OF
CONSTRUCTION MACHINERY AND CONSTRUCTION MATERIALS
AND ASSOCIATED FILLING OF LAND FOR A PERIOD OF 3 YEARS
LOT 355 (PART) IN D.D. 87, TA KWU LING, NEW TERRITORIES

本摘要圖於2025年12月3日擬備，
所根據的資料為測量圖編號
3-NW-22A及22B
EXTRACT PLAN PREPARED ON 3.12.2025
BASED ON SURVEY SHEETS No.
3-NW-22A & 22B

SCALE 1 : 1 000 比例尺
米 20 0 20 40 米
METRES



規劃署
Planning Department

參考編號
REFERENCE No.
A/NE-FTA/260

圖 PLAN
A-2



圖例 LEGEND

 申請地點 (界線只作識別用)
APPLICATION SITE (BOUNDARY FOR IDENTIFICATION PURPOSE ONLY)

本摘要圖於2025年11月20日擬備，
所根據的資料為地政總署
於2024年11月7日拍得的航攝照片
編號E240859C
EXTRACT PLAN PREPARED ON 20.11.2025
BASED ON AERIAL PHOTO No. E240859C
TAKEN ON 7.11.2024 BY
LANDS DEPARTMENT

航攝照片 AERIAL PHOTO

擬議臨時露天存放建築機械及建築物料及相關填土工程 (為期3年)
新界打鼓嶺丈量約份第87約地段第355號(部分)
PROPOSED TEMPORARY OPEN STORAGE OF
CONSTRUCTION MACHINERY AND CONSTRUCTION MATERIALS
AND ASSOCIATED FILLING OF LAND FOR A PERIOD OF 3 YEARS
LOT 355 (PART) IN D.D. 87, TA KWU LING, NEW TERRITORIES



規劃署
Planning Department

參考編號
REFERENCE No.
A/NE-FTA/260

圖 PLAN
A-3



申請地點界線只作識別用
APPLICATION SITE BOUNDARY FOR IDENTIFICATION PURPOSE ONLY

實地照片 SITE PHOTO

本摘要圖於2025年12月3日擬備，
所根據的資料為攝於2025年12月2日
的實地照片
EXTRACT PLAN PREPARED ON 3.12.2025
BASED ON SITE PHOTOS
TAKEN ON 2.12.2025

擬議臨時露天存放建築機械及建築物料及相關填土工程(為期3年)
新界打鼓嶺丈量約份第87約地段第355號(部分)
PROPOSED TEMPORARY OPEN STORAGE OF
CONSTRUCTION MACHINERY AND CONSTRUCTION MATERIALS
AND ASSOCIATED FILLING OF LAND FOR A PERIOD OF 3 YEARS
LOT 355 (PART) IN D.D. 87, TA KWU LING, NEW TERRITORIES



規劃署
Planning Department

參考編號
REFERENCE No.
A/NE-FTA/260

圖 PLAN
A-4