

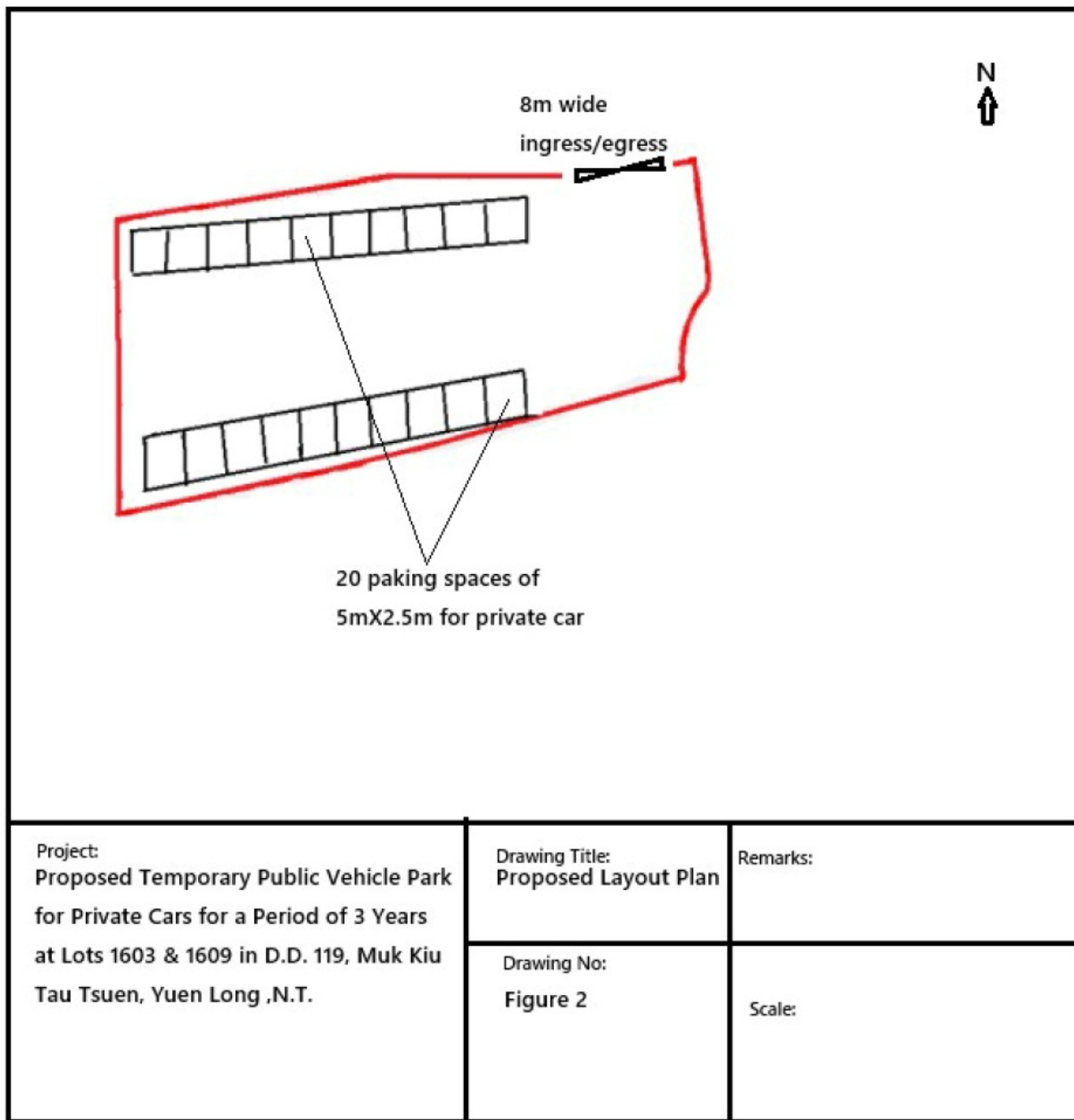


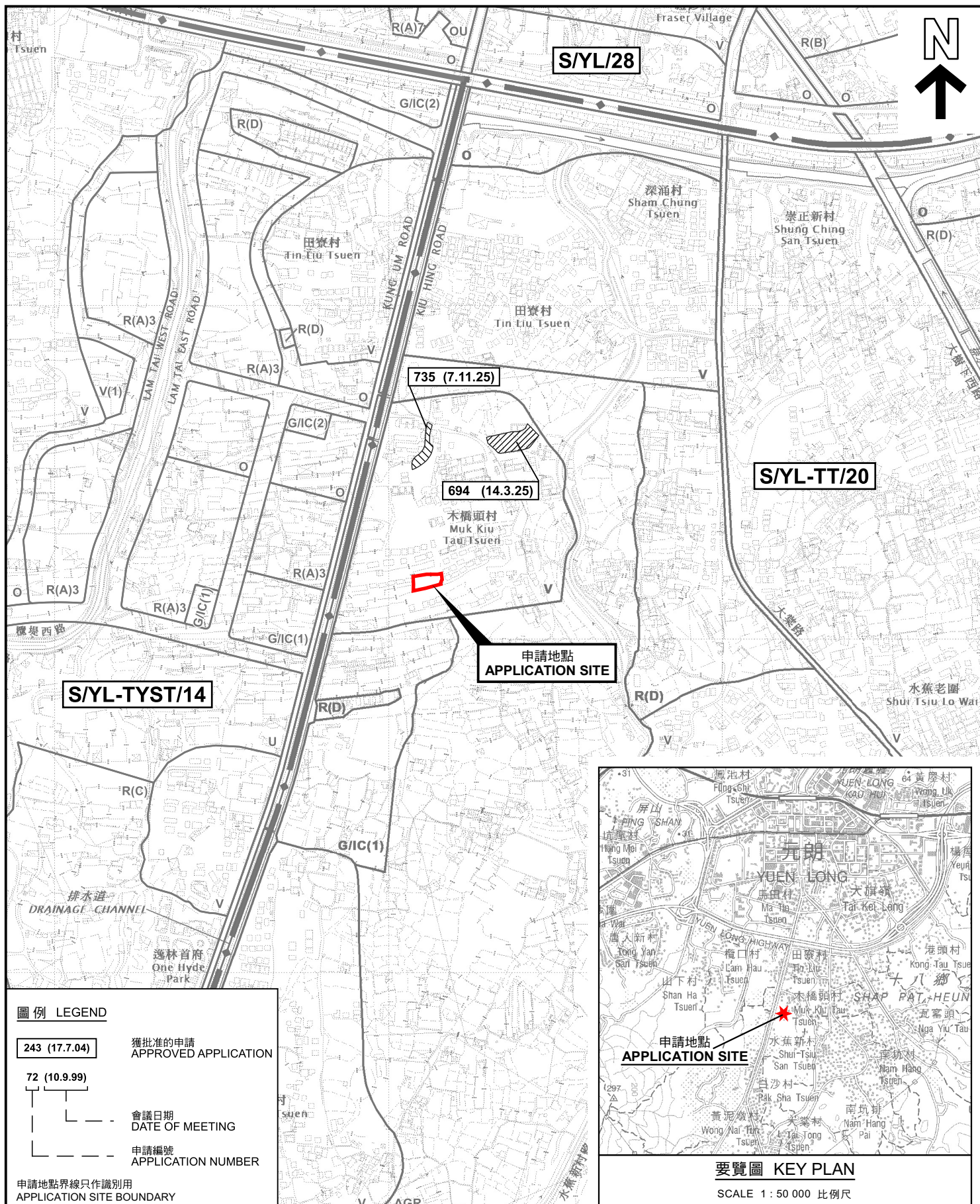
Proposed Temporary Public Vehicle Park
for Private cars for a Period of 3 Years
at lots 1603 & 1609 in D.D.119, Muk Kiu
Tau Tsuen, Yuen Long, N.T.

Vehicular Access
Plan

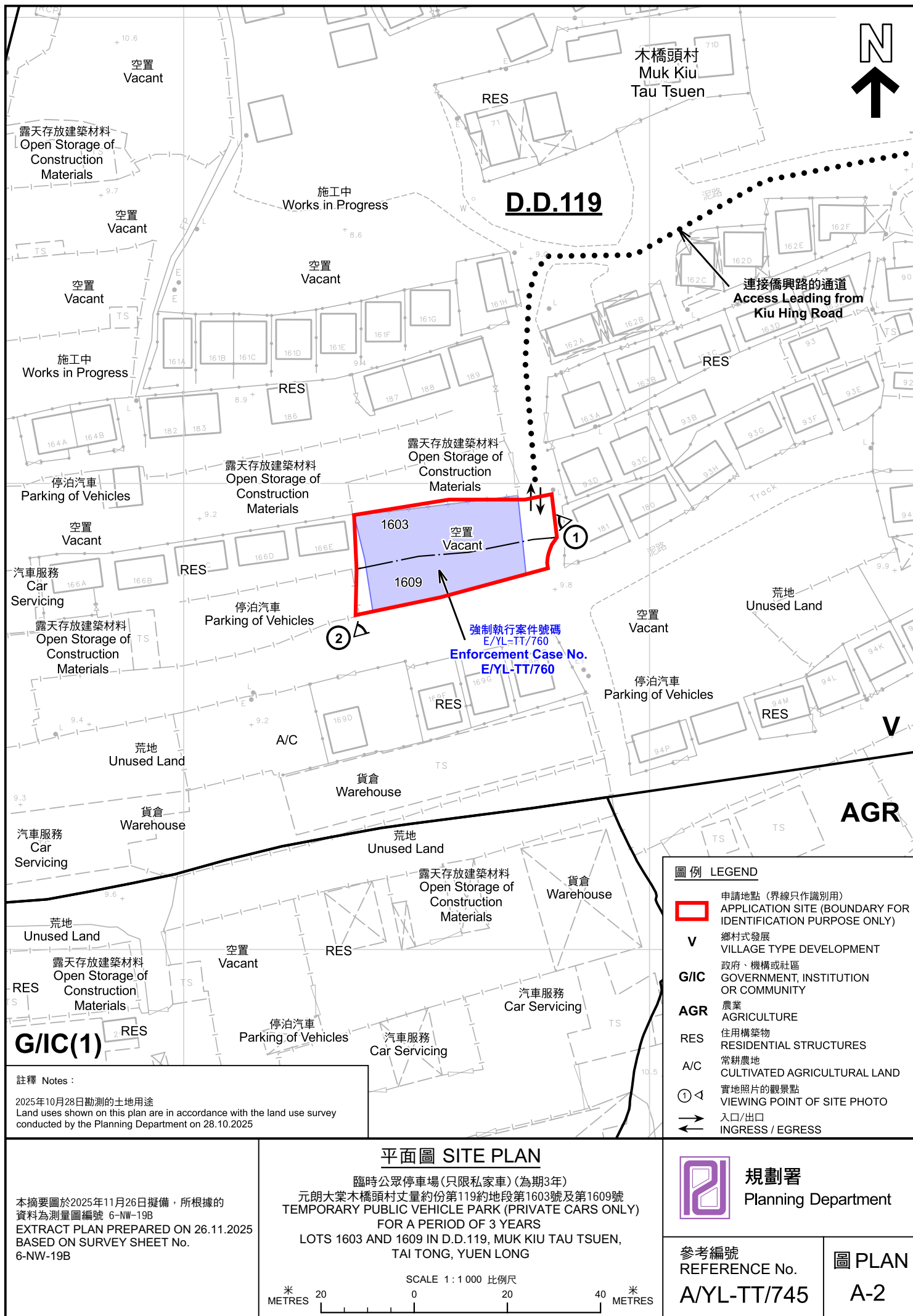
Figure: 3

● ● ● Vehicular Access
leading from Kiu
Hing Road





<p>本摘要圖於2025年11月24日擬備，所根據的資料為於2023年12月5日核准的分區計劃大綱圖編號 S/YL-TT/20 EXTRACT PLAN PREPARED ON 24.11.2025 BASED ON OUTLINE ZONING PLAN No. S/YL-TT/20 APPROVED ON 5.12.2023</p>	<p>位置圖及同類申請 LOCATION PLAN WITH SIMILAR APPLICATIONS</p> <p>臨時公眾停車場(只限私家車)(為期3年) 元朗大棠木橋頭村丈量約份第119約地段第1603號及第1609號 TEMPORARY PUBLIC VEHICLE PARK (PRIVATE CARS ONLY) FOR A PERIOD OF 3 YEARS LOTS 1603 AND 1609 IN D.D.119, MUK KIU TAU TSUEN, TAI TONG, YUEN LONG</p> <p>SCALE 1 : 7 500 比例尺</p> <p>米 100 0 100 200 300 米 METRES</p>	<p>規劃署 Planning Department</p> <p>參考編號 REFERENCE No. A/YL-TT/745</p> <p>圖 PLAN A-1</p>
---	---	--





圖例 LEGEND



申請地點(界線只作識別用)
APPLICATION SITE
(BOUNDARY FOR IDENTIFICATION
PURPOSE ONLY)

本摘要圖於2025年11月25日擬備，所根據的資料為地政總署於2024年10月10日拍得的航攝照片編號 E230574C
EXTRACT PLAN PREPARED ON 25.11.2025
BASED ON AERIAL PHOTO No.
E230574C TAKEN ON 10.10.2024 BY
LANDS DEPARTMENT

航攝照片 AERIAL PHOTO

臨時公眾停車場(只限私家車)(為期3年)
元朗大棠木橋頭村丈量約份第119約地段第1603號及第1609號
TEMPORARY PUBLIC VEHICLE PARK (PRIVATE CARS ONLY)
FOR A PERIOD OF 3 YEARS
LOTS 1603 AND 1609 IN D.D.119, MUK KIU TAU TSUEN,
TAI TONG, YUEN LONG



規劃署
Planning Department

參考編號
REFERENCE No.
A/YL-TT/745

圖 PLAN
A-3



申請地點界線只作識別用 APPLICATION SITE BOUNDARY FOR IDENTIFICATION PURPOSE ONLY

實地照片 SITE PHOTOS

臨時公眾停車場(只限私家車)(為期3年)
元朗大棠木橋頭村丈量約份第119約地段第1603號及第1609號
TEMPORARY PUBLIC VEHICLE PARK (PRIVATE CARS ONLY)
FOR A PERIOD OF 3 YEARS
LOTS 1603 AND 1609 IN D.D.119, MUK KIU TAU TSUEN,
TAI TONG, YUEN LONG



規劃署
Planning Department

參考編號
REFERENCE No.
A/YL-TT/745

圖 PLAN
A-4

本圖於2025年11月25日擬備，所根據的資料為攝於2025年10月28日的實地照片
PLAN PREPARED ON 25.11.2025
BASED ON SITE PHOTOS
TAKEN ON 28.10.2025